

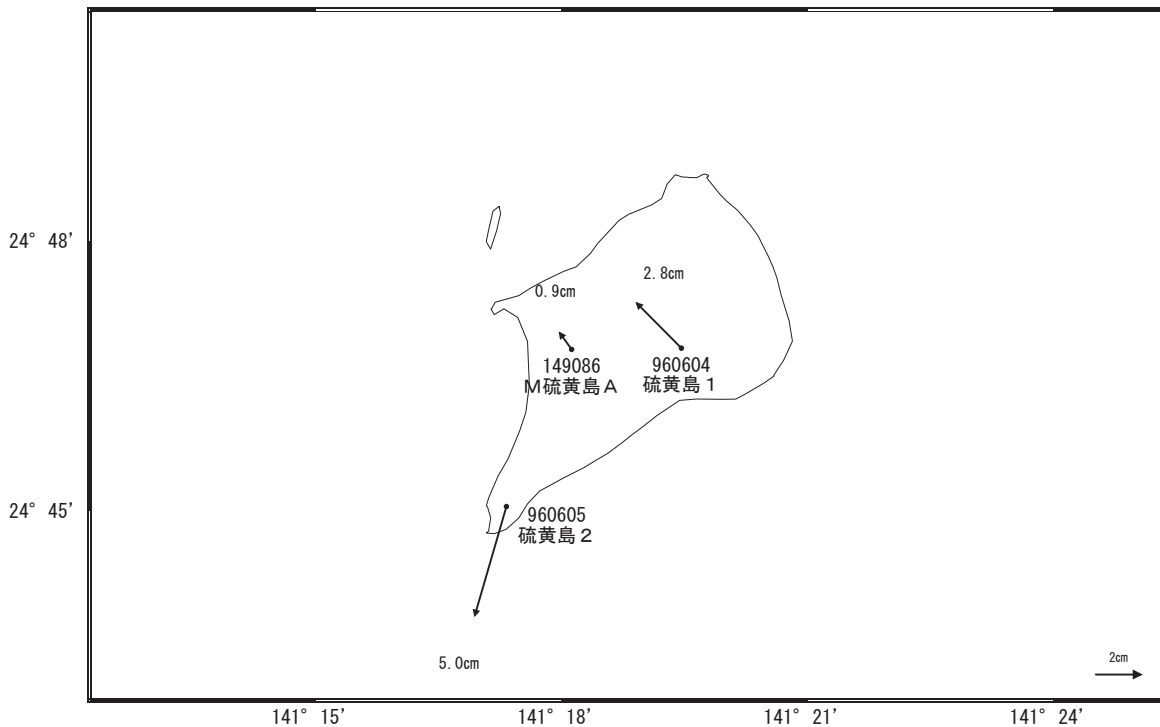
いおう とう  
**硫黄島周辺の地殻変動**

—GEONET (電子基準点等) による連続観測結果—

「硫黄島 1」及び「M硫黄島 A」の隆起及び「硫黄島 2」の南向きの変動が続いています。

**地殻変動(水平)**

基準期間: 2018/03/12~2018/03/21 [F3: 最終解]  
 比較期間: 2018/04/12~2018/04/21 [R3: 速報解]

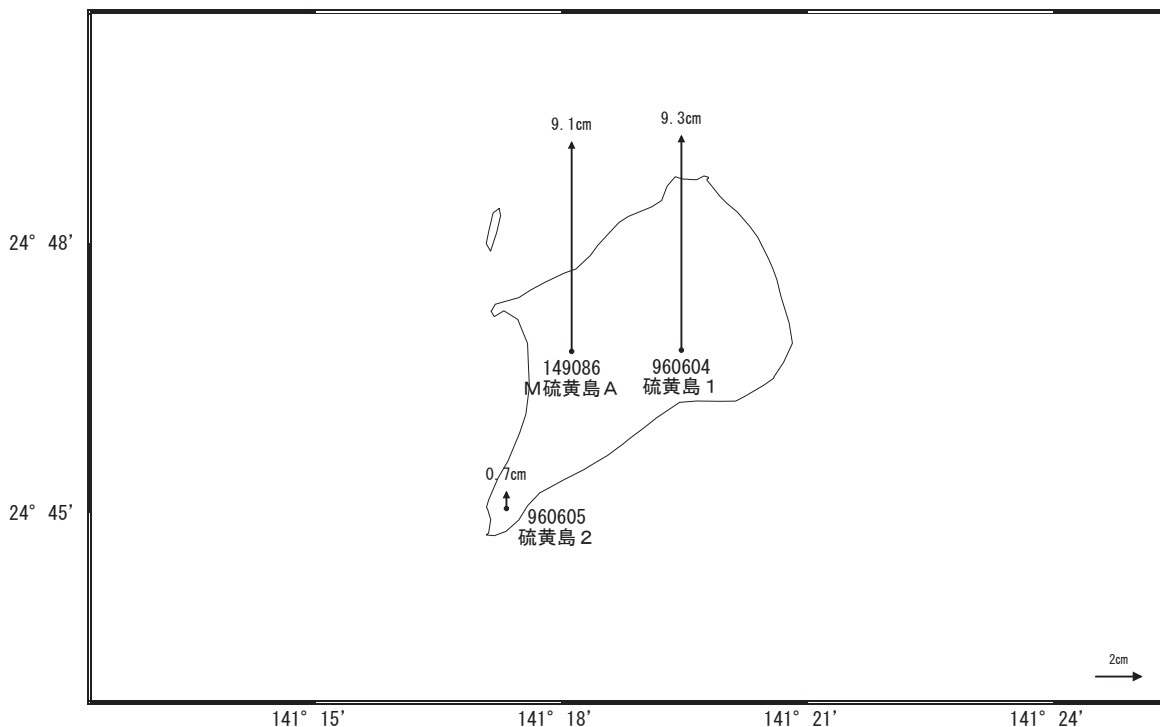


☆ 固定局: 父島 A (052007)

国土地理院

**地殻変動(上下)**

基準期間: 2018/03/12~2018/03/21 [F3: 最終解]  
 比較期間: 2018/04/12~2018/04/21 [R3: 速報解]



☆ 固定局: 父島 A (052007)

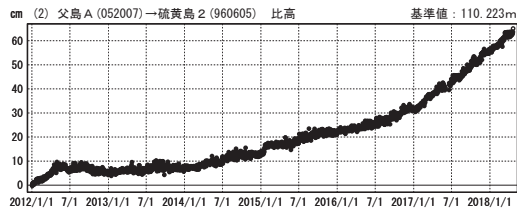
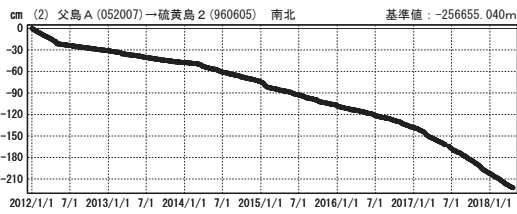
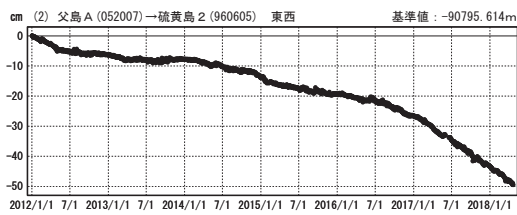
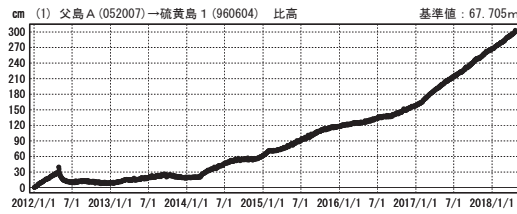
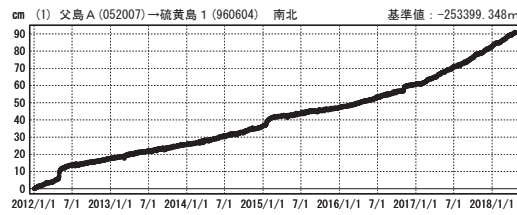
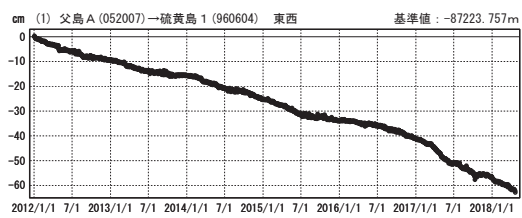
国土地理院

# 硫黄島周辺 GNSS連続観測基線図



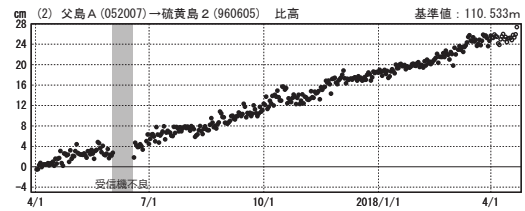
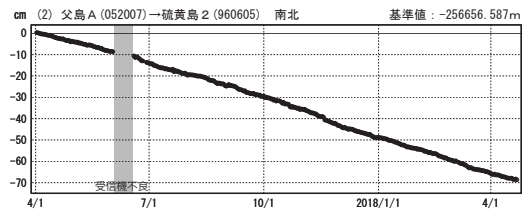
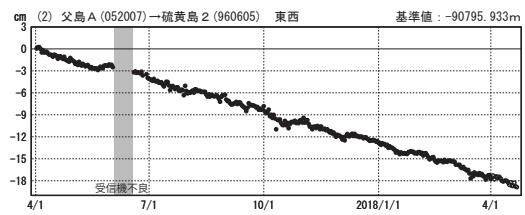
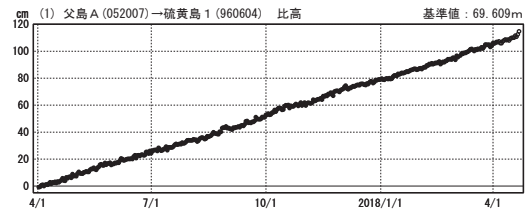
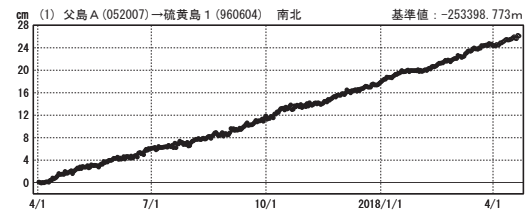
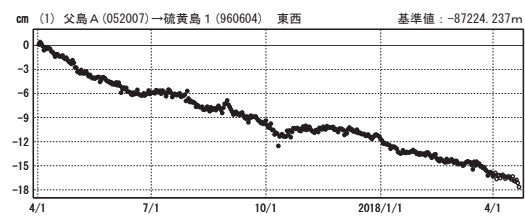
成分変化グラフ

期間：2012/01/01～2018/04/21 JST



成分変化グラフ

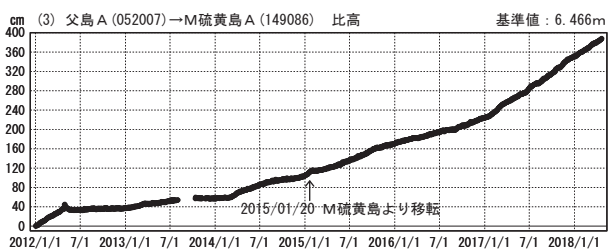
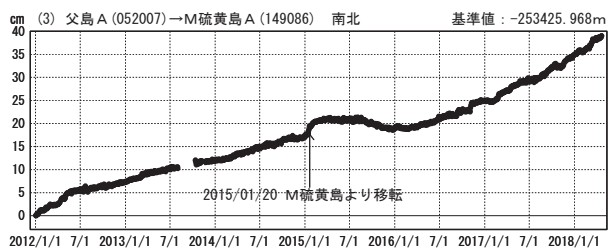
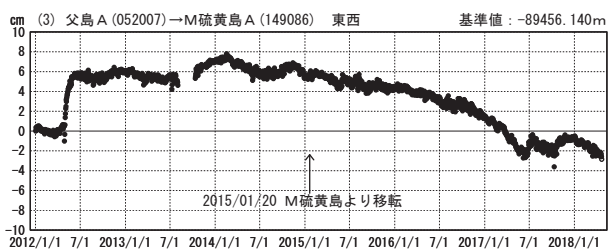
期間：2017/04/01～2018/04/21 JST



●— [F3:最終解] ○— [R3:速報解]

### 成分変化グラフ

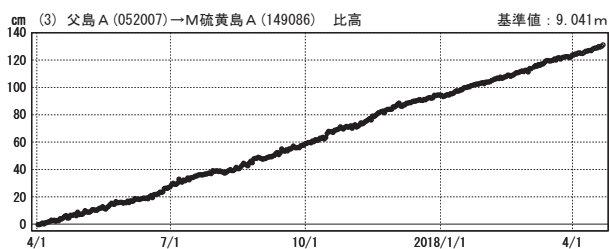
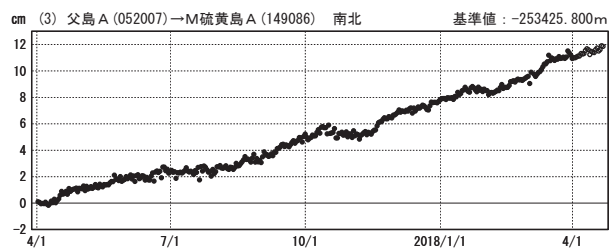
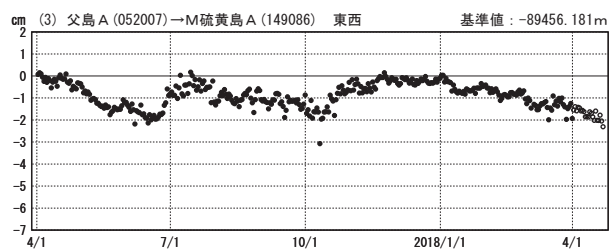
期間：2012/01/01~2018/04/21 JST



●---[F3:最終解] ○---[R3:速報解]

### 成分変化グラフ

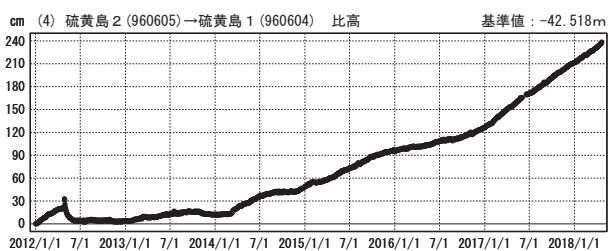
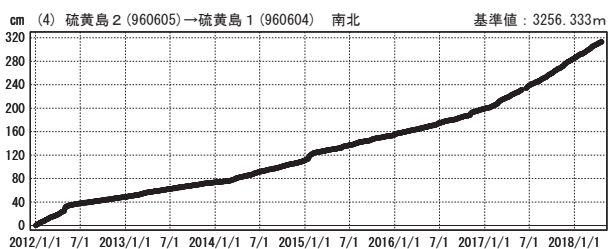
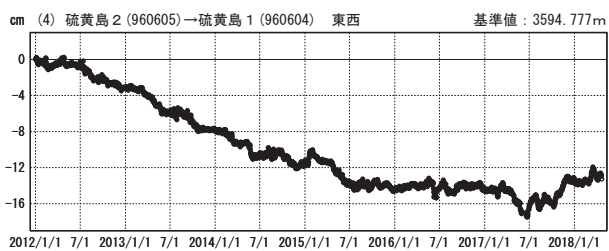
期間：2017/04/01~2018/04/21 JST



国土地理院

### 成分変化グラフ

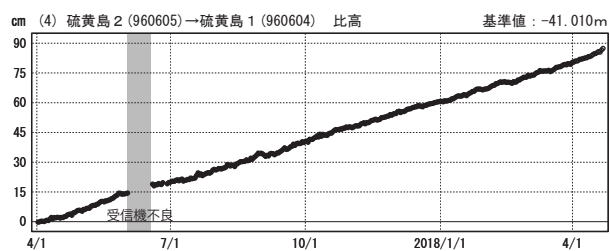
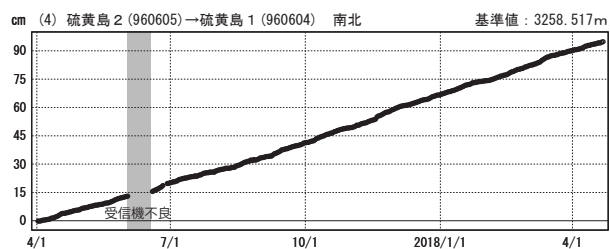
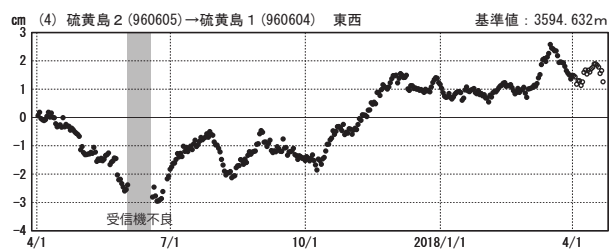
期間：2012/01/01~2018/04/21 JST



●---[F3:最終解] ○---[R3:速報解]

### 成分変化グラフ

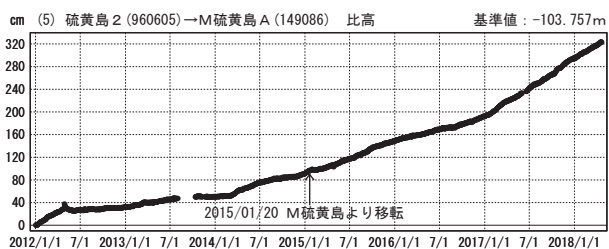
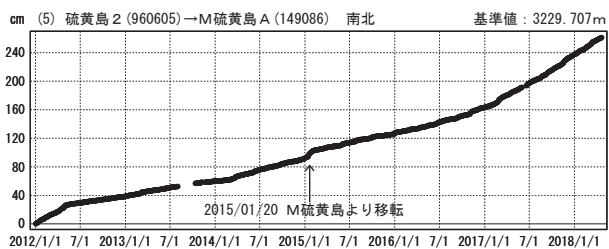
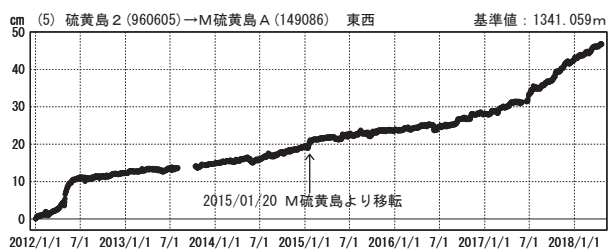
期間：2017/04/01~2018/04/21 JST



国土地理院

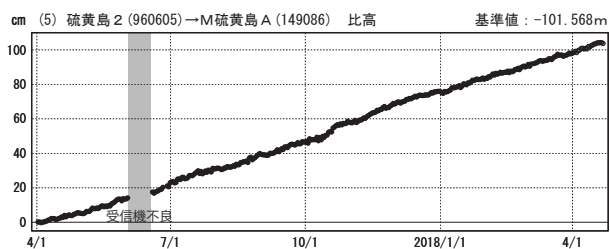
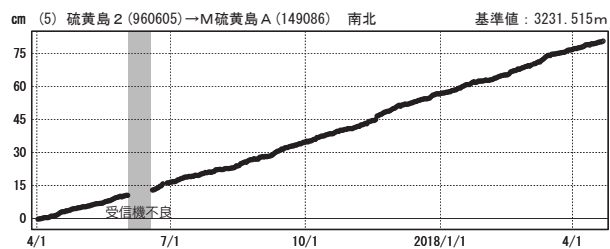
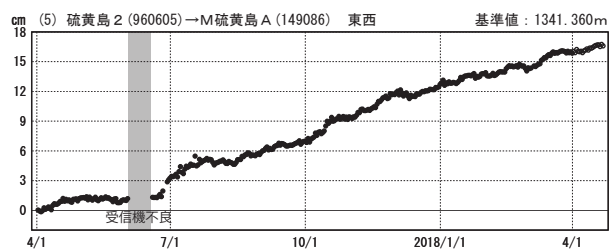
### 成分変化グラフ

期間：2012/01/01～2018/04/21 JST



### 成分変化グラフ

期間：2017/04/01～2018/04/21 JST

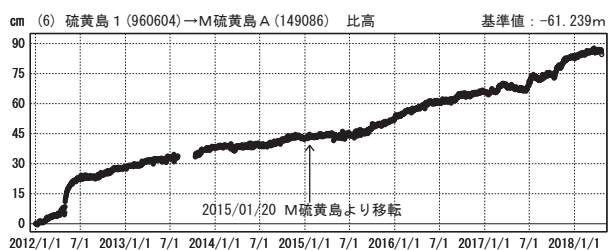
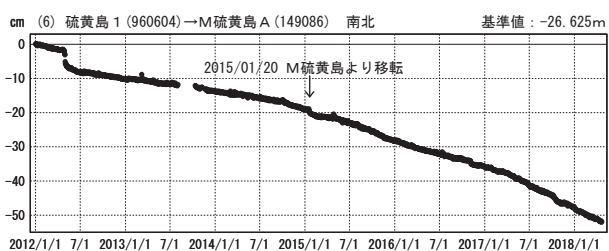
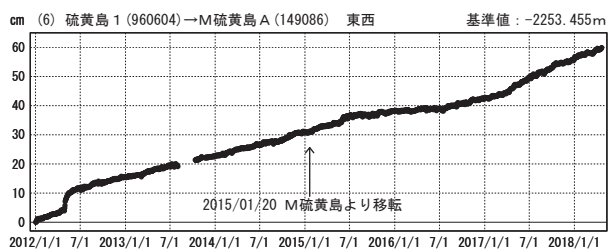


●---[F3:最終解] ○---[R3:速報解]

国土地理院

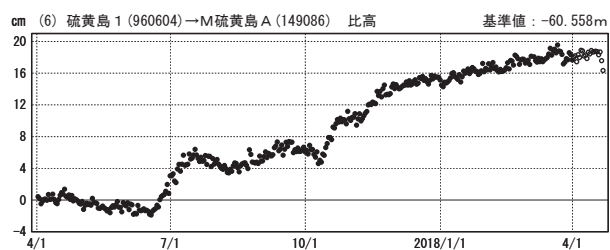
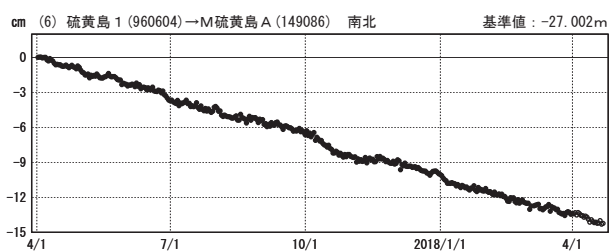
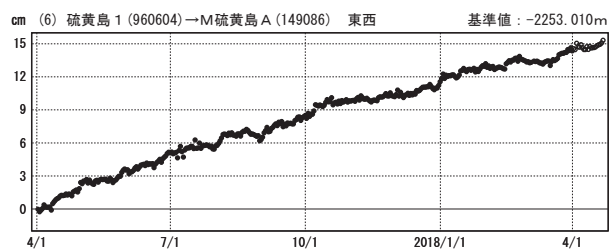
### 成分変化グラフ

期間：2012/01/01～2018/04/21 JST



### 成分変化グラフ

期間：2017/04/01～2018/04/21 JST



●---[F3:最終解] ○---[R3:速報解]

国土地理院

(注) 「硫黄島2」について

・2017年6月2日～6月17日まで受信機不良のため、欠測しています。