

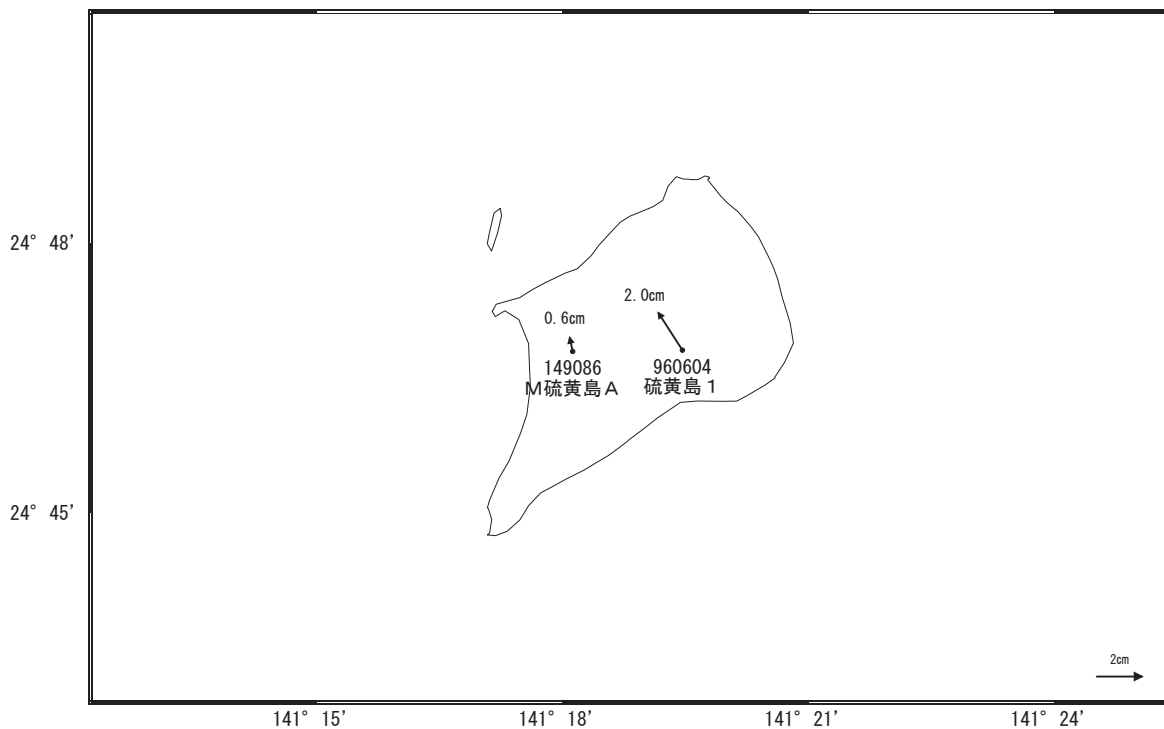
硫黄島周辺の地殻変動

—GEONET (電子基準点等) による連続観測結果—

「硫黄島 1」及び「M硫黄島 A」の隆起が続いています。

地殻変動(水平)

基準期間: 2018/01/16~2018/01/25 [F3: 最終解]
比較期間: 2018/02/16~2018/02/25 [R3: 速報解]

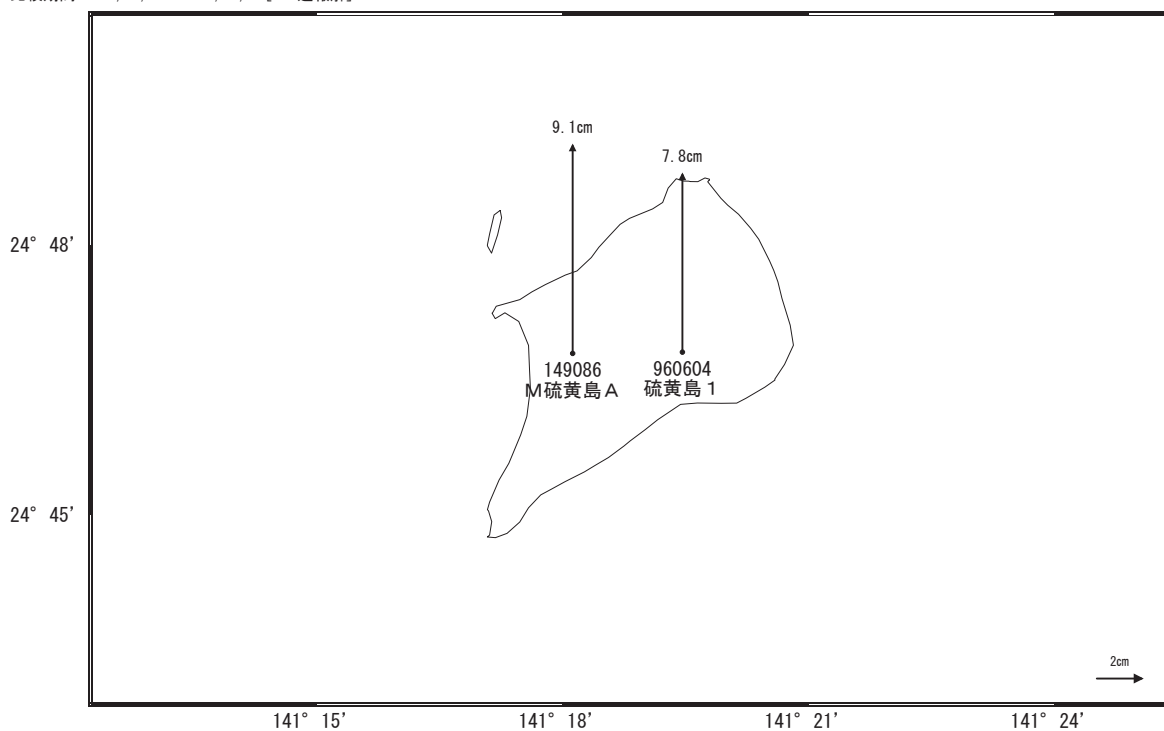


☆ 固定局: 父島 A (052007)

国土地理院

地殻変動(上下)

基準期間: 2018/01/16~2018/01/25 [F3: 最終解]
比較期間: 2018/02/16~2018/02/25 [R3: 速報解]



☆ 固定局: 父島 A (052007)

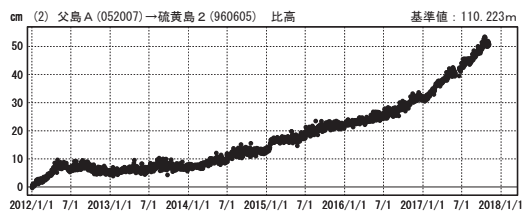
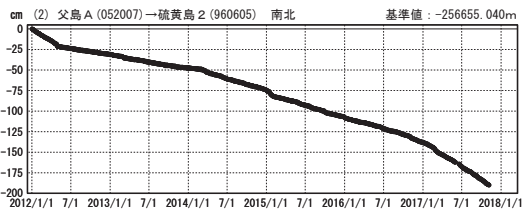
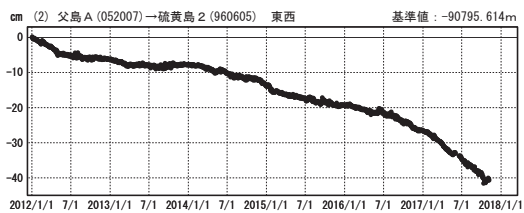
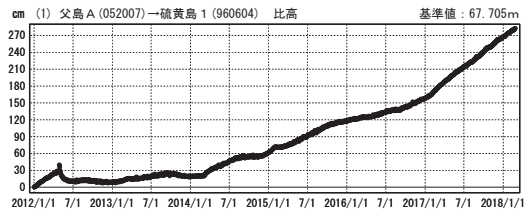
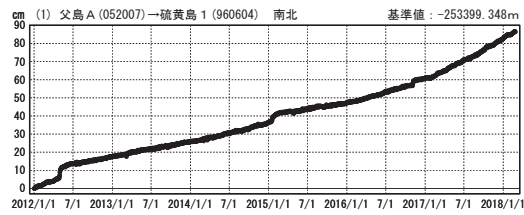
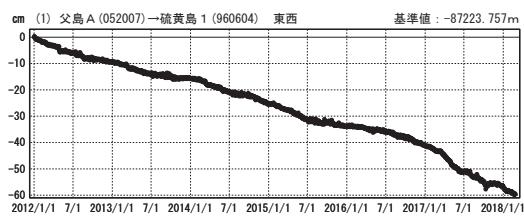
国土地理院

硫黄島周辺 GNSS連続観測基線図



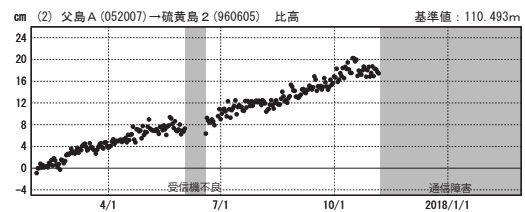
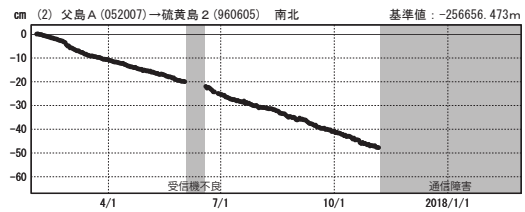
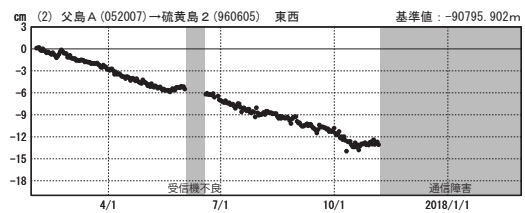
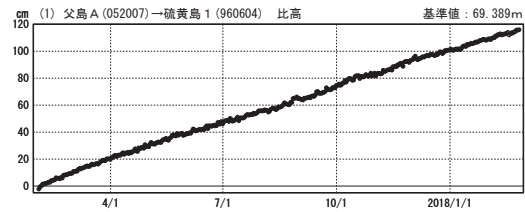
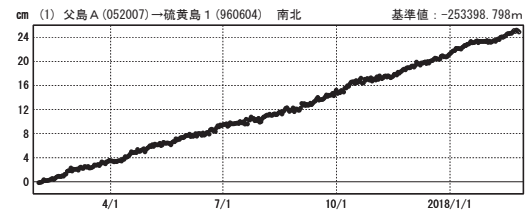
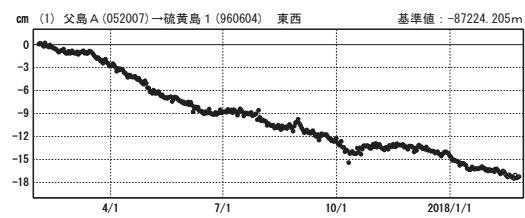
成分変化グラフ

期間：2012/01/01～2018/02/25 JST



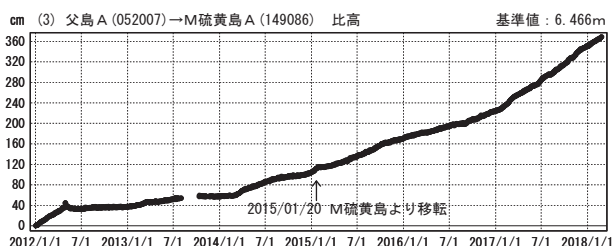
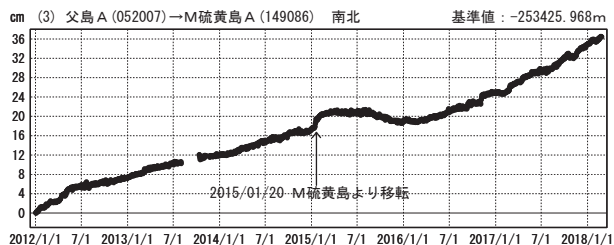
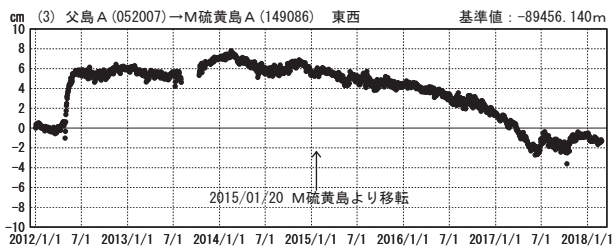
成分変化グラフ

期間：2017/02/01～2018/02/25 JST



成分変化グラフ

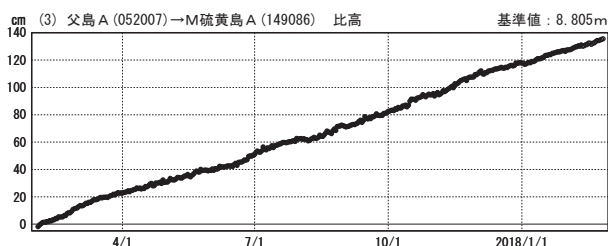
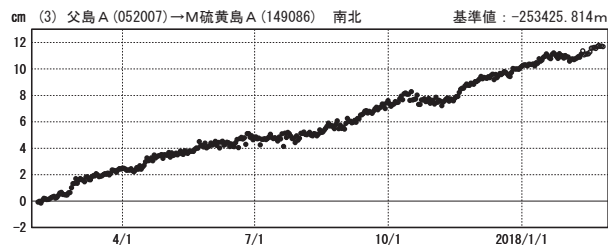
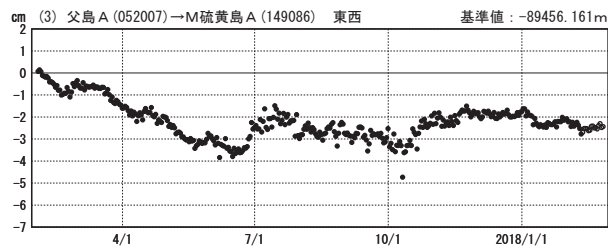
期間：2012/01/01～2018/02/25 JST



●---[F3:最終解] ○---[R3:速報解]

成分変化グラフ

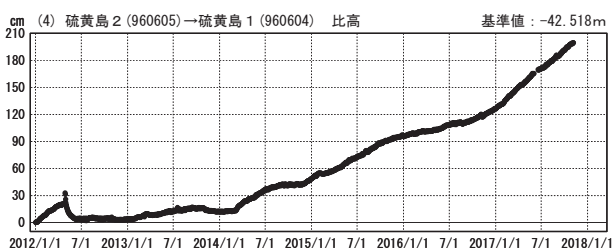
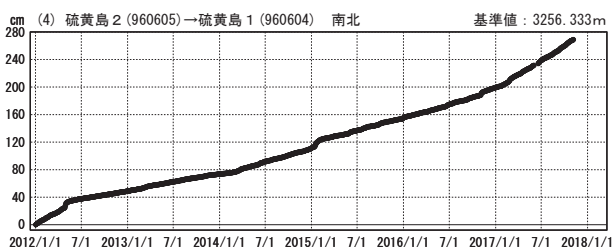
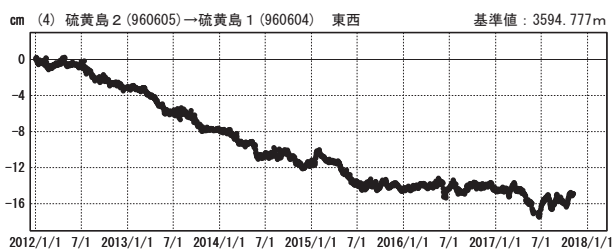
期間：2017/02/01～2018/02/25 JST



国土地理院

成分変化グラフ

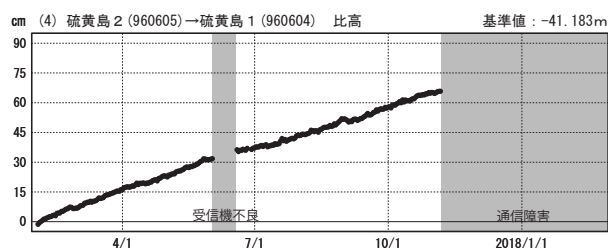
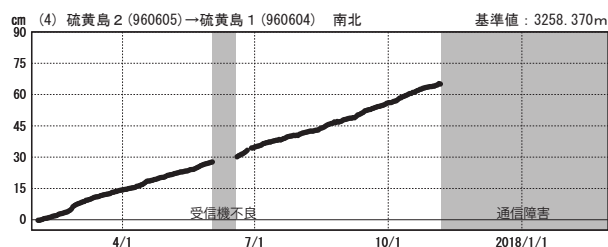
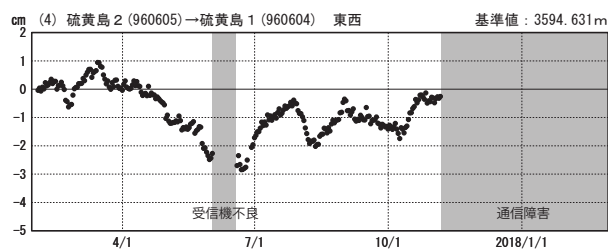
期間：2012/01/01～2018/02/25 JST



●---[F3:最終解] ○---[R3:速報解]

成分変化グラフ

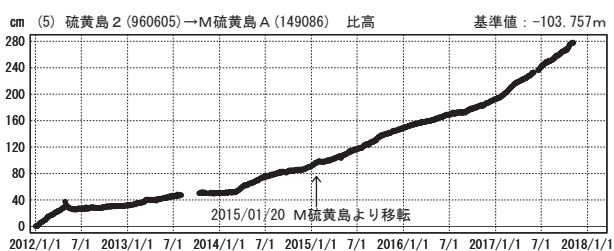
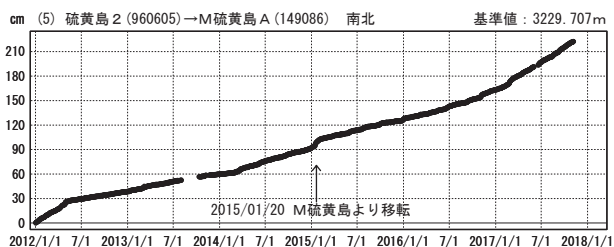
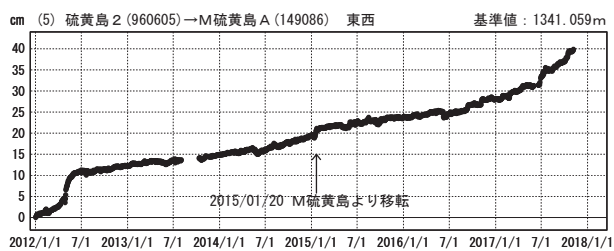
期間：2017/02/01～2018/02/25 JST



国土地理院

成分変化グラフ

期間：2012/01/01～2018/02/25 JST

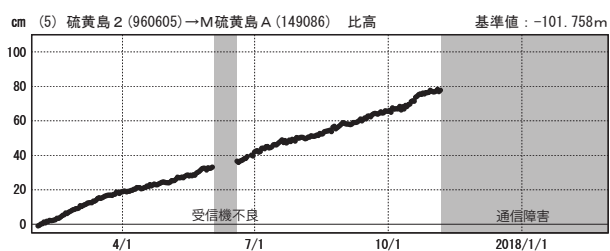
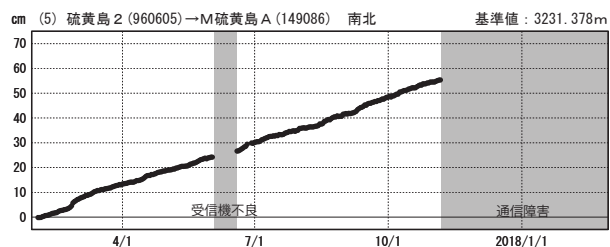
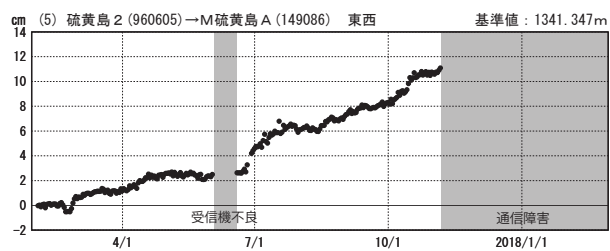


●---[F3:最終解] ○---[R3:速報解]

国土地理院

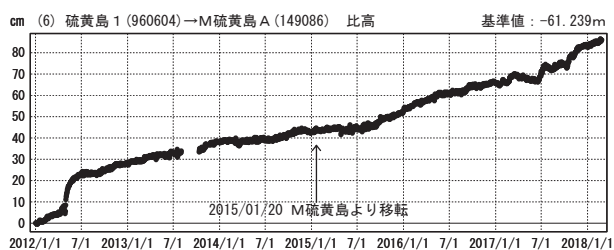
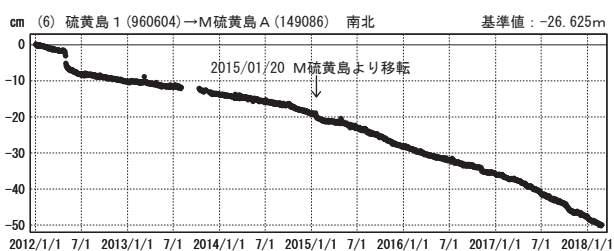
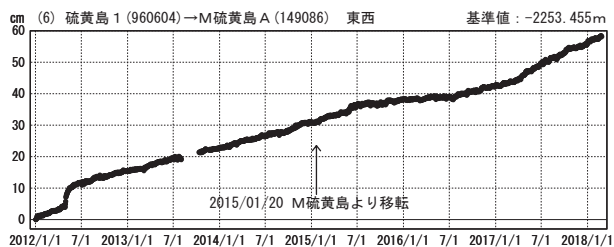
成分変化グラフ

期間：2017/02/01～2018/02/25 JST



成分変化グラフ

期間：2012/01/01～2018/02/25 JST

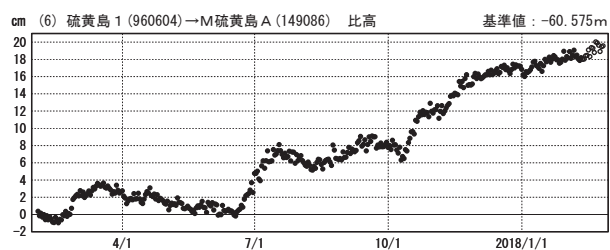
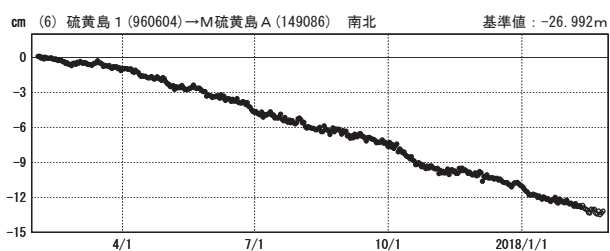
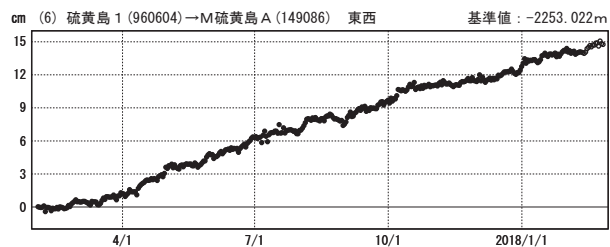


●---[F3:最終解] ○---[R3:速報解]

国土地理院

成分変化グラフ

期間：2017/02/01～2018/02/25 JST



(注) 「硫黄島2」について

- ・2017年6月2日～6月17日まで受信機不良のため、欠測しています。
- ・2017年11月6日～通信障害のため、欠測しています。