


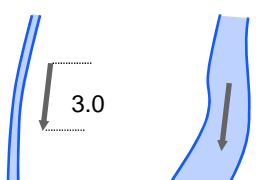
平成 25 年度 2 万 5 千分 1 地形図式(表示基準)の訂正箇所 (平成 28 年 11 月 18 日)

(記号の色は、プロセスカラー印刷の基本色(CMYK)の各要素を 101 段階で指定)

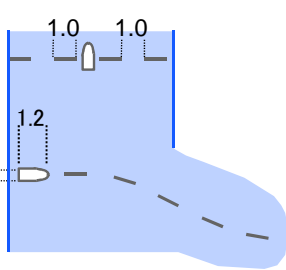
①

番号	名称	様式			訂正箇所
		記号	線幅	色	色
13	海岸線		0.1	水涯線 100,0,0,0 面の色 100,0,0,0	水涯線 100,0,0,0 面の色 10,0,0,0


②


番号	名称	様式			訂正箇所
		記号	線幅	色	色
14	流水方向		0.2	100,0,0,0	0,0,0,100

③

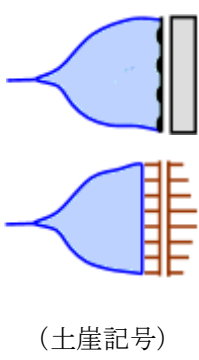
番号	名称	様式			訂正箇所
		記号	線幅	色	色
15	水上・海上交通		0.1	100,0,0,0	0,0,0,100

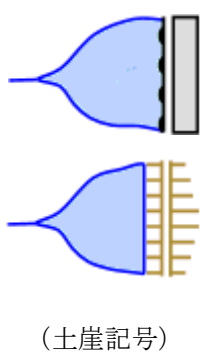
④

番号	名称	様式	
		記号	色
32	国道番号		外周線 0,0,0,100 白抜き数字 0,0,0,0 面の色 100,50,0,0

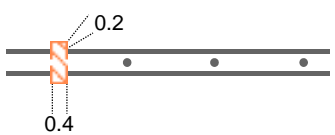
訂正箇所	
記号	色
	白抜き数字 0,0,0,0 面の色 100,50,0,0

⑤

番号	名称	様式	
		記号	色
75	ダム	 <p>(土崖記号)</p>	躯体外周線0,0,0,10 0,0,0,100

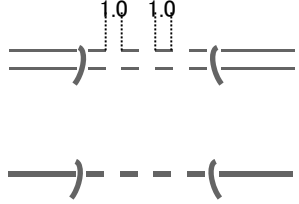
訂正箇所	
記号	色
 <p>(土崖記号)</p>	躯体外周線 0,0,0,100 面の色0,0,0,10

⑥

番号	名称	様式	
		記号及びデータ位置	色
128	料金所		0,0,0,100

訂正箇所
色
0,45,50,0

⑦

番号	名称	様式	
		記号及びデータ位置	線幅
28	トンネル (道路)		道路を準用 (道路部) 0.2 (坑口)

訂正箇所	
記号及びデータ位置	
