令和8年11月10日
国土地理院

「だいち４号」観測データによる
十勝岳のSAR干渉解析結果（北行）

62-Ⅱ火口付近に衛星から遠ざかる変動が見られます。

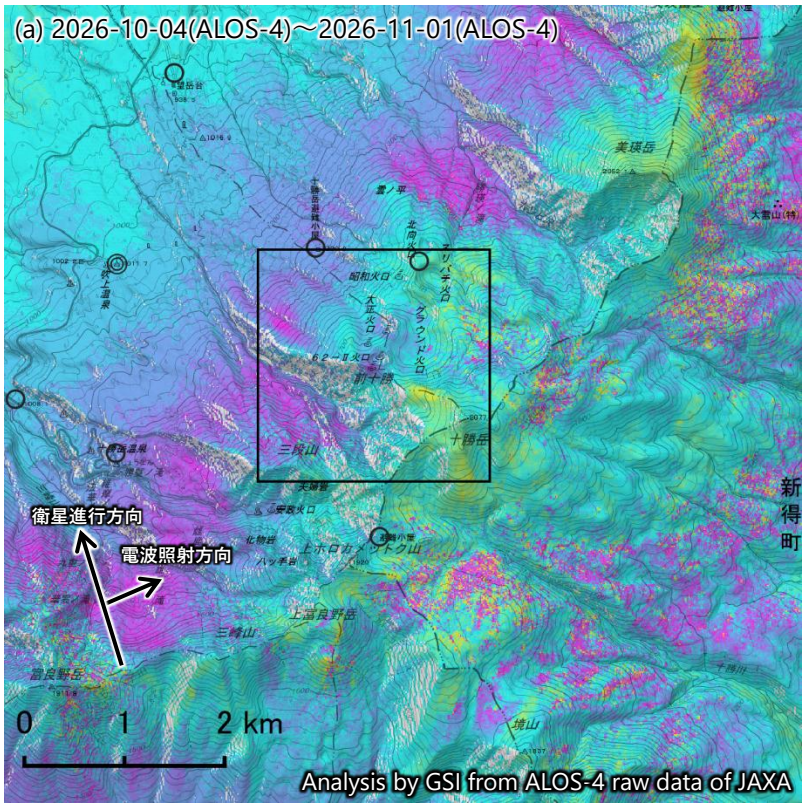

	(a)
1回目観測日	2026-10-04 （だいち４号）
2回目観測日	2026-11-01 （だいち４号）
観測時刻	23:19頃
取得間隔	28日間
衛星進行方向	北行
電波照射方向	右(東)
観測モード*	U-U
入射角	35.6°
偏波	HH
垂直基線長	- 60 m

◎　国土地理院GNSS観測点
○　国土地理院以外のGNSS観測点

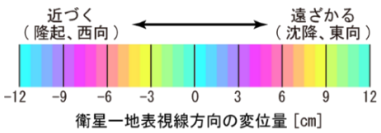

火口周辺の拡大図

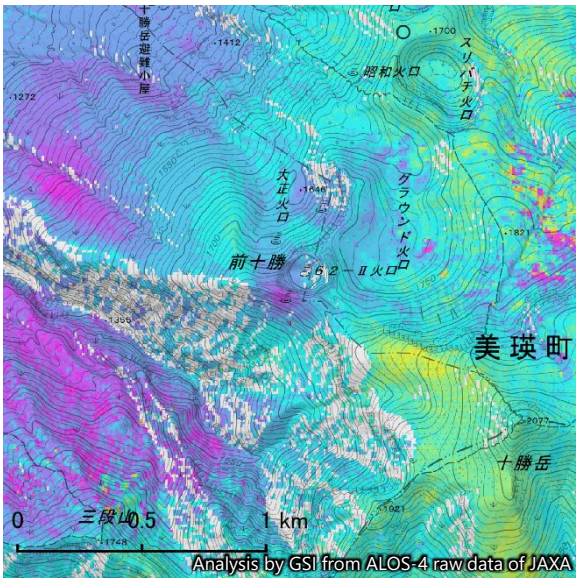

背景：地理院地図 標準地図・陰影起伏図・傾斜量図

十勝岳

本解析で使用したデータは、JAXAとの協定を通して得られたものです。
対流圏遅延補正には、気象庁数値予報格子点データを使用しています。

令和8年11月10日
国土地理院

「だいち４号」観測データによる
十勝岳のSAR干渉解析結果（北行）

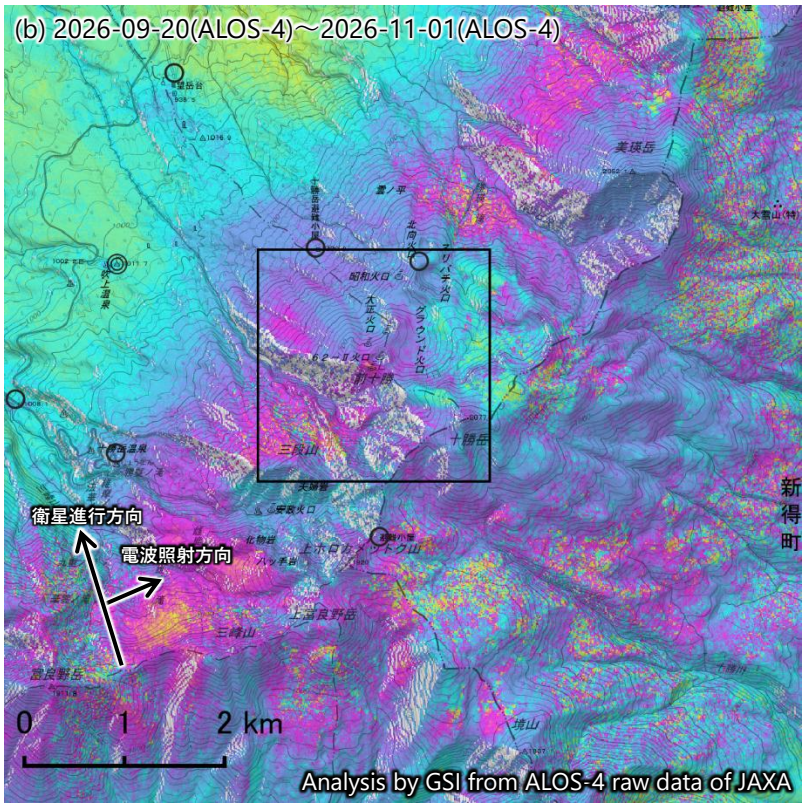

	(b)
1回目観測日	2026-09-20 （だいち４号）
2回目観測日	2026-11-01 （だいち４号）
観測時刻	23:19頃
取得間隔	42日間
衛星進行方向	北行
電波照射方向	右(東)
観測モード*	U-U
入射角	35.6°
偏波	HH
垂直基線長	+ 95 m

◎　国土地理院GNSS観測点
○　国土地理院以外のGNSS観測点

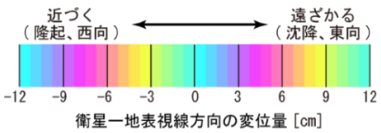

火口周辺の拡大図

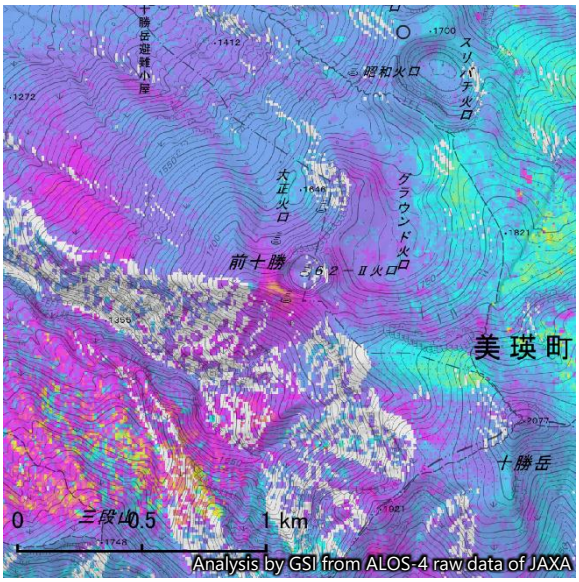

背景：地理院地図 標準地図・陰影起伏図・傾斜量図

本解析で使用したデータは、JAXAとの協定を通して得られたものです。
対流圏遅延補正には、気象庁数値予報格子点データを使用しています。

十勝岳