令和8年11月10日
国土地理院

「だいち４号」観測データによる
十勝岳のSAR干渉解析結果（南行）

62-Ⅱ火口付近に衛星から遠ざかる変動が見られます。

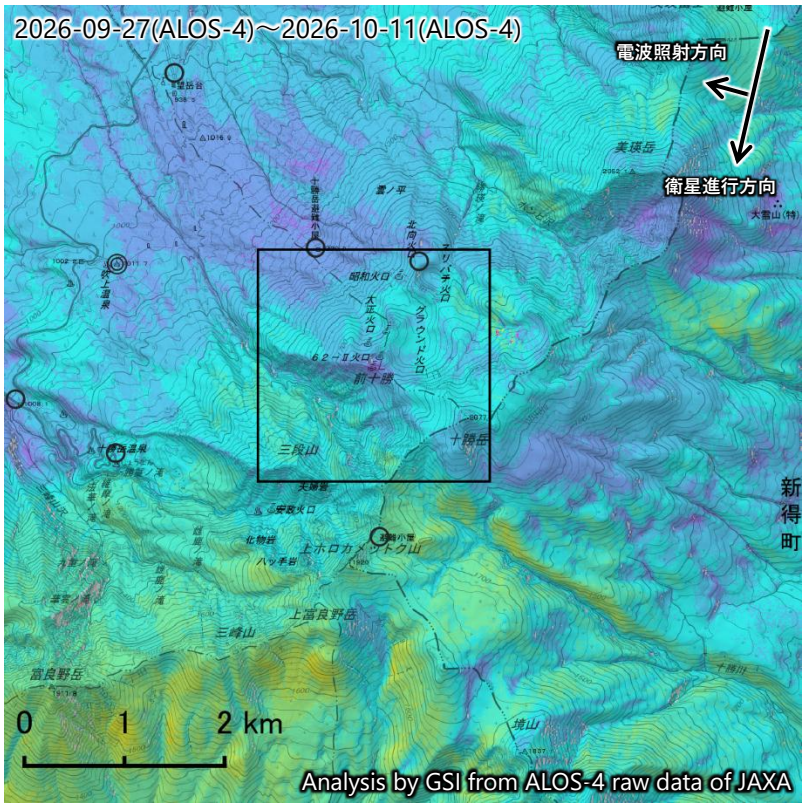

1回目観測日	2026-09-27 （だいち４号）
2回目観測日	2026-10-11 （だいち４号）
観測時刻	11:34頃
取得間隔	14日間
衛星進行方向	南行
電波照射方向	右(西)
観測モード*	U-U
入射角	41.9°
偏波	HH
垂直基線長	- 24 m

◎　国土地理院GNSS観測点
○　国土地理院以外のGNSS観測点

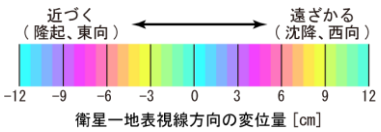

火口周辺の拡大図

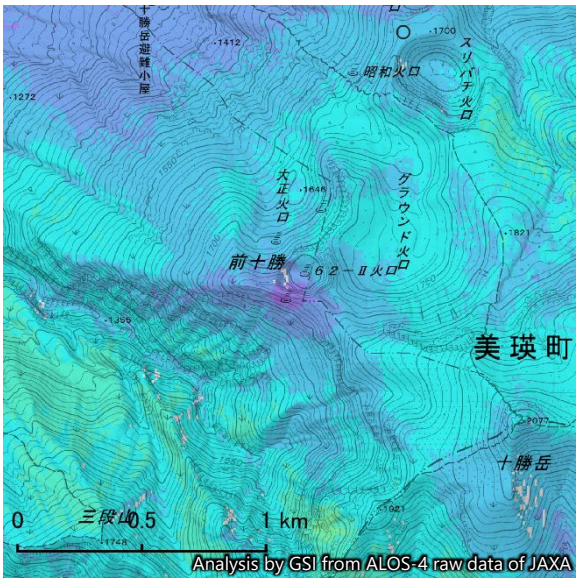

背景：地理院地図 標準地図・陰影起伏図・傾斜量図

十勝岳

本解析で使用したデータは、JAXAとの協定を通して得られたものです。
対流圏遅延補正には、気象庁数値予報格子点データを使用しています。