霧島山周辺の地殻変動

－GEONET(電子基準点等)による連続観測結果－

顕著な地殻変動は観測されていません。

霧島山周辺　GNSS連続観測基線図

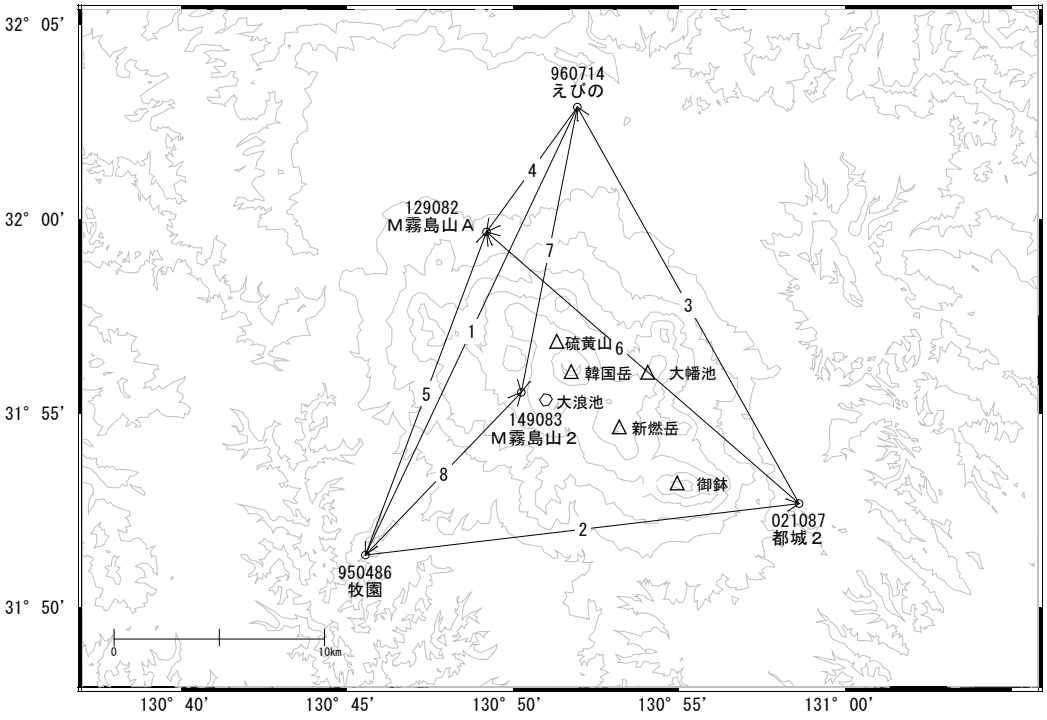

基線変化グラフ

期間: 2022-10-01～2026-10-24 JST

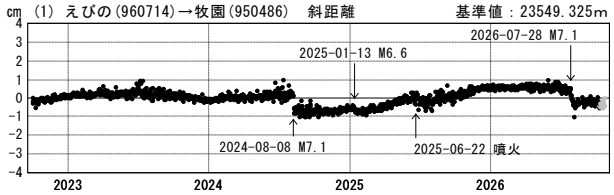

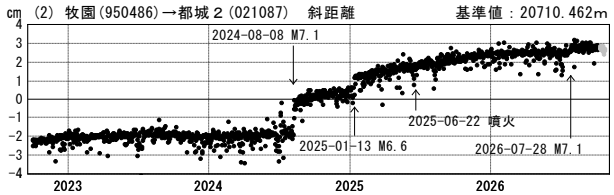

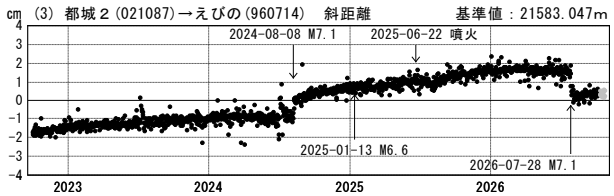

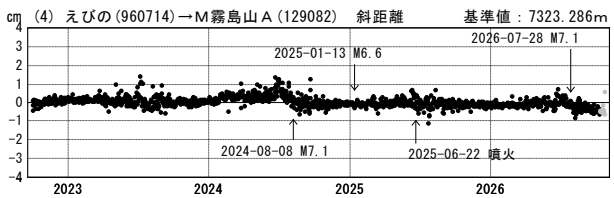

基線変化グラフ

期間: 2025-10-01～2026-10-24 JST

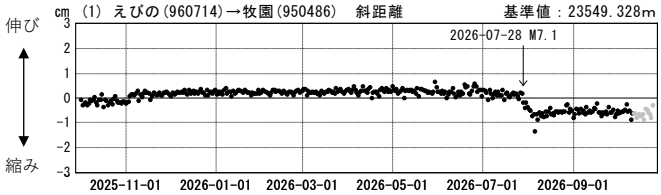

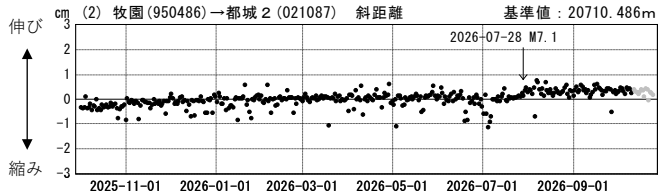

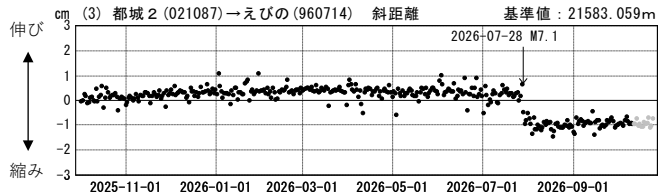

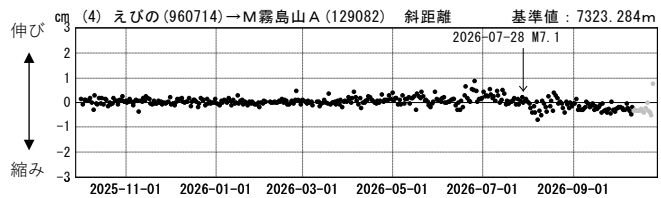

●---[F5.1:最終解]　●---[R5.1:速報解]

国土地理院

基線変化グラフ

期間: 2022-10-01～2026-10-24 JST

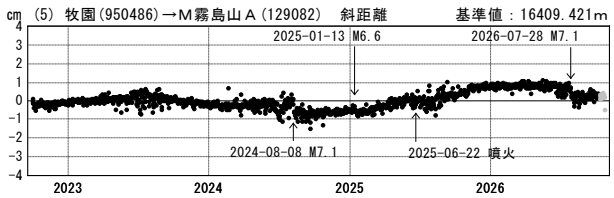

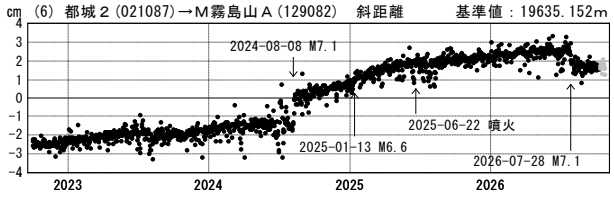

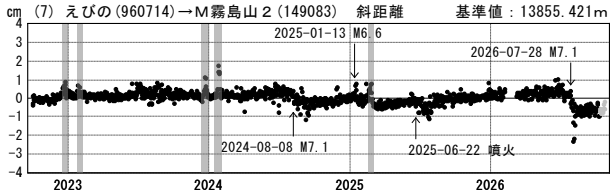

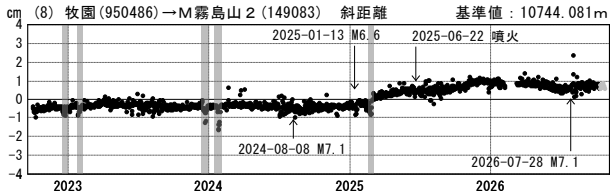

基線変化グラフ

期間: 2025-10-01～2026-10-24 JST

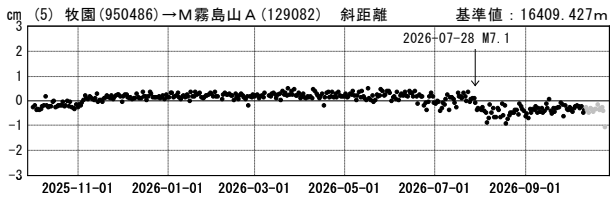

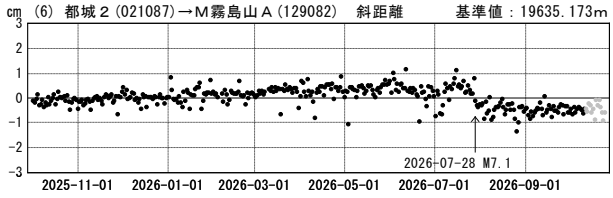

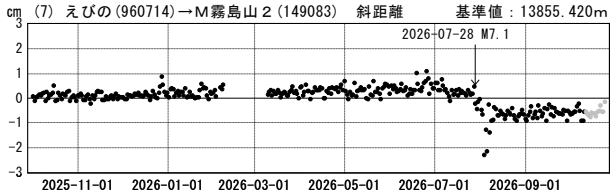

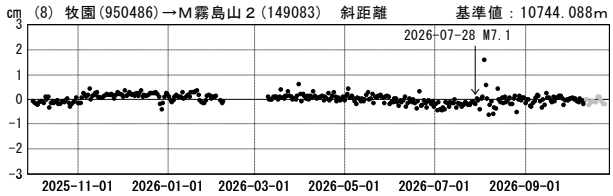

●---[F5.1:最終解] ●---[R5.1:速報解]

国土地理院

地殻変動（水平：３ヶ月）

基準期間:2026-07-15～2026-07-24[F5.1:最終解]
比較期間:2026-10-15～2026-10-24[R5.1:速報解]

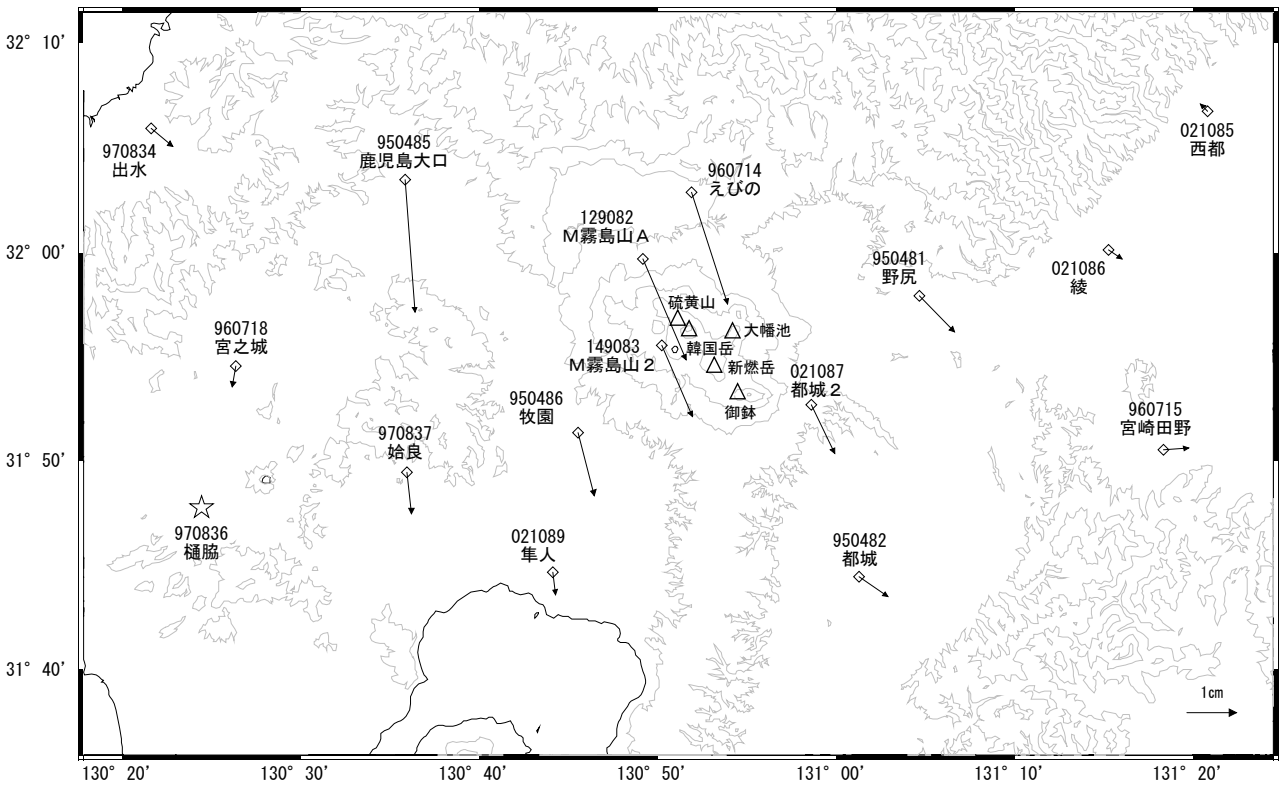

☆ 固定局:樋脇(970836)

国土地理院

（注）「M霧島山２」を含む基線では、網掛け期間に凍上（土壌の凍結による地面の隆起）による装置の傾斜に起因する急激な変動が見られます。
（注）「牧園」を含む基線では、2025年11月3日にオフセットが見られます。
（注）一部の基線では、2026年7月28日に発生した令和８年熊本地震の影響が見られます。