硫黄島（いおうとう）周辺の地殻変動

－GEONET(電子基準点等)による連続観測結果－

「硫黄島１」で隆起が継続しています。

地殻変動(水平)

基準期間:2026-09-15～2026-09-24[F5.1:最終解]
比較期間:2026-10-15～2026-10-24[R5.1:速報解]

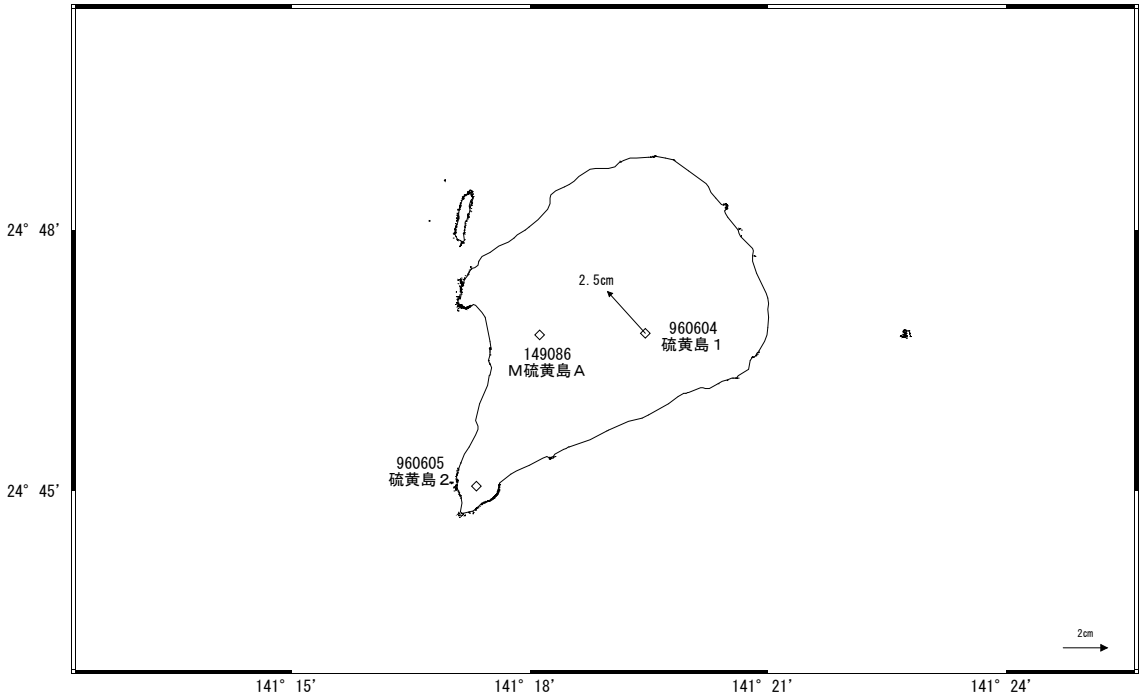

☆ 固定局:父島Ａ(052007)

国土地理院

地殻変動(上下)

基準期間:2026-09-15～2026-09-24[F5.1:最終解]
比較期間:2026-10-15～2026-10-24[R5.1:速報解]

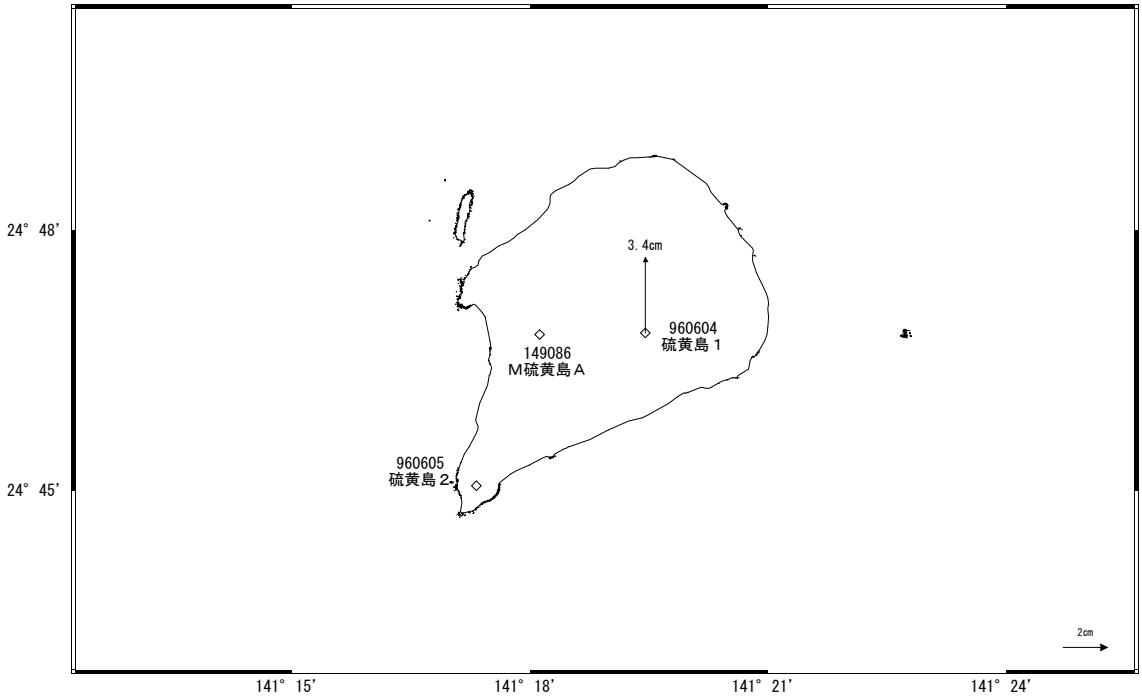

☆ 固定局:父島Ａ(052007)

国土地理院

（注）「M硫黄島Ａ」は、2026年10月17日からデータが取得できていません。
（注）「硫黄島２」は、2026年10月17日からデータが取得できていません。

硫黄島周辺　GNSS連続観測基線図

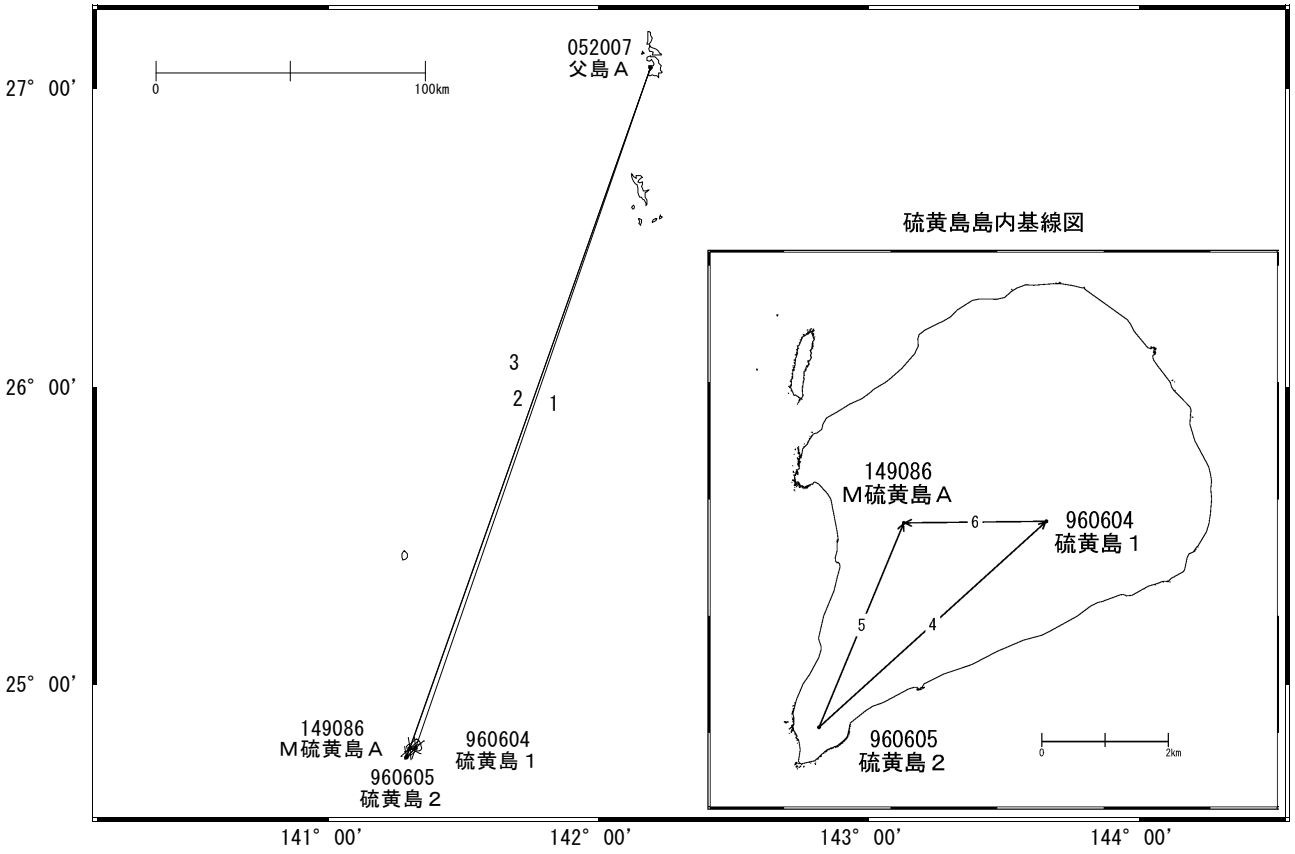

成分変化グラフ

期間: 2012-01-01～2026-10-24 JST

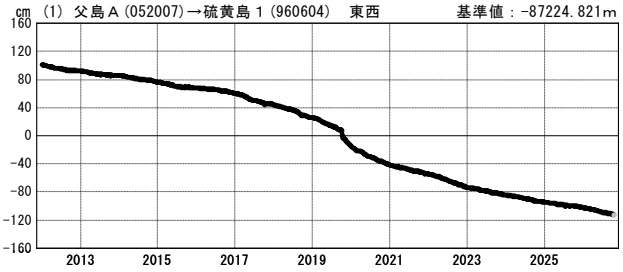



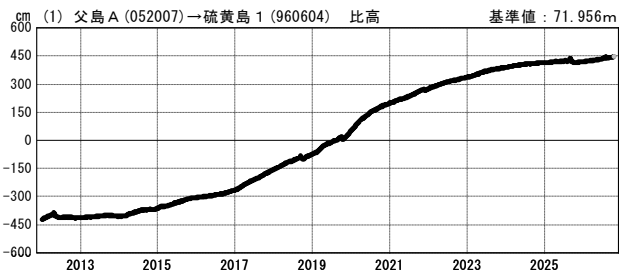

成分変化グラフ

期間: 2025-10-01～2026-10-24 JST

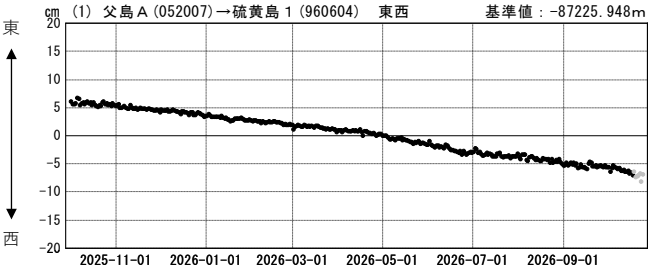

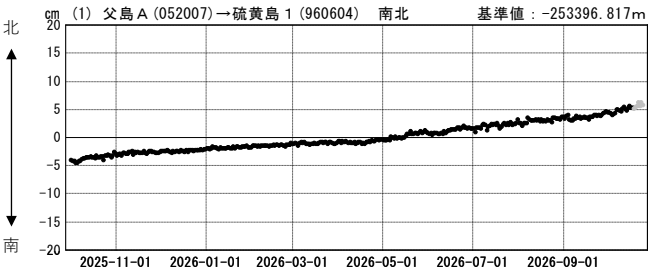

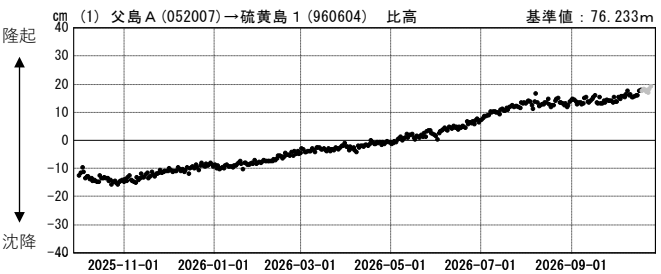

●---[F5.1:最終解]　●---[R5.1:速報解]

国土地理院

成分変化グラフ

期間: 2012-01-01～2026-10-24 JST

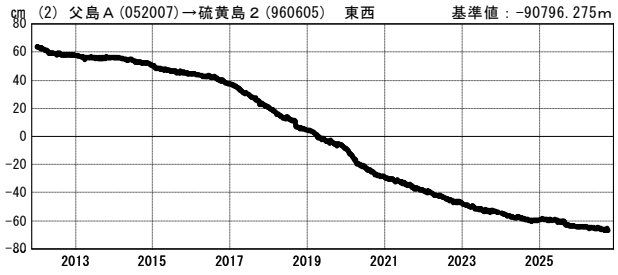



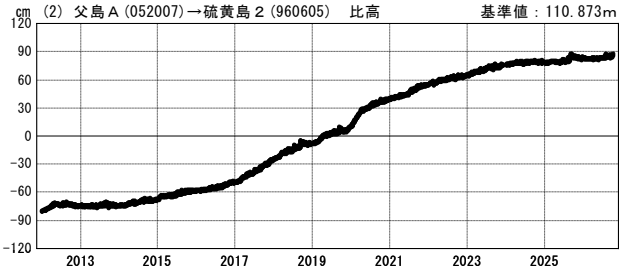

成分変化グラフ

期間: 2025-10-01～2026-10-24 JST

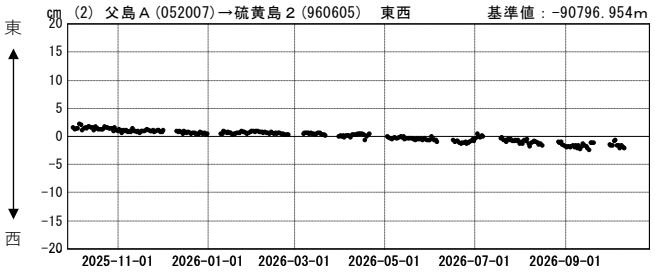

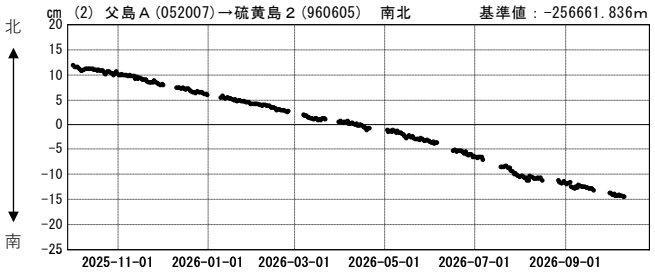

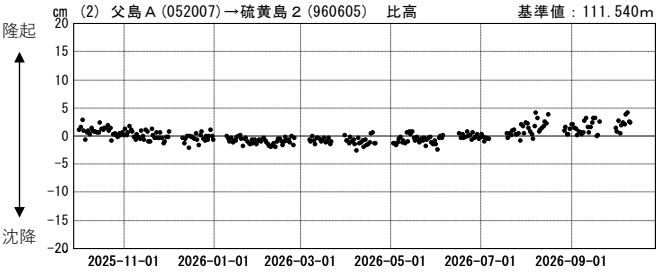

●---[F5.1:最終解] ●---[R5.1:速報解]

国土地理院

成分変化グラフ

期間: 2012-01-01～2026-10-24 JST

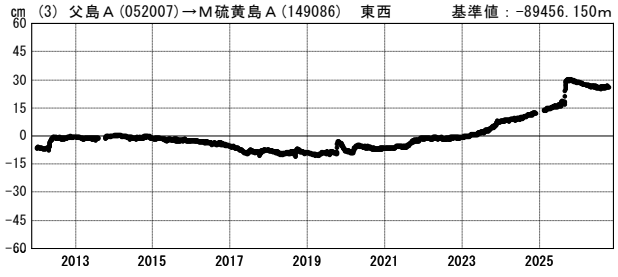

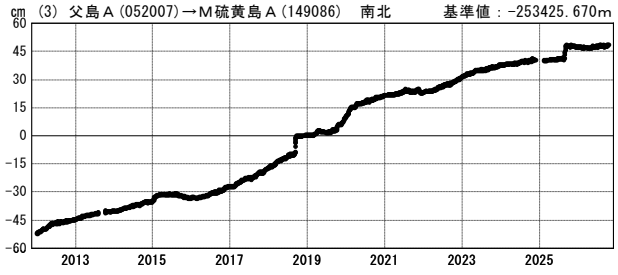

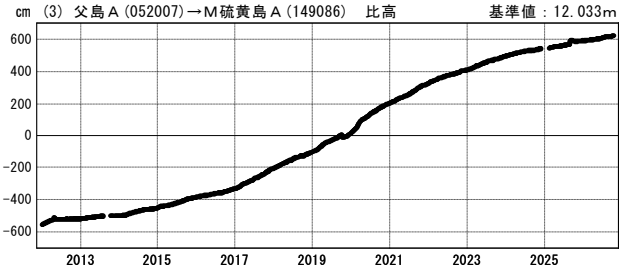

成分変化グラフ

期間: 2025-10-01～2026-10-24 JST

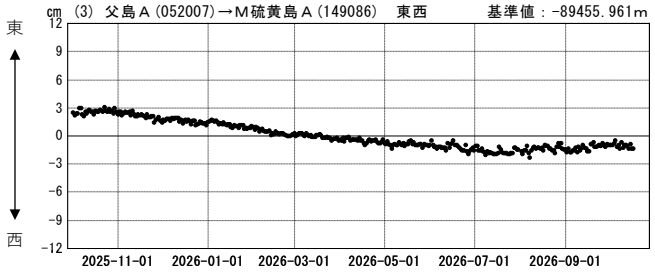

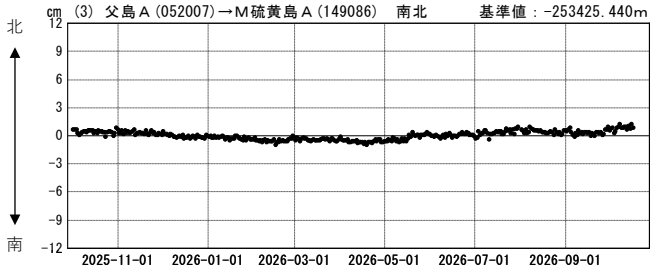

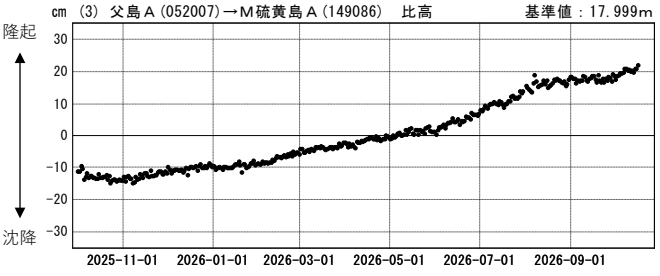

●---[F5.1:最終解] ●---[R5.1:速報解]

国土地理院

成分変化グラフ

期間: 2012-01-01～2026-10-24 JST

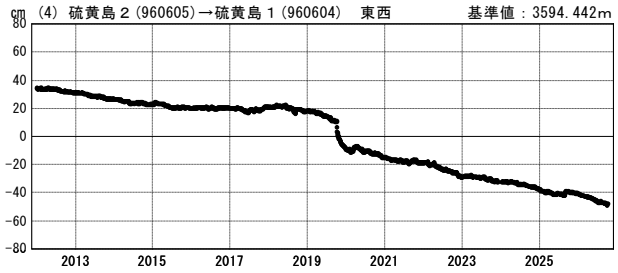

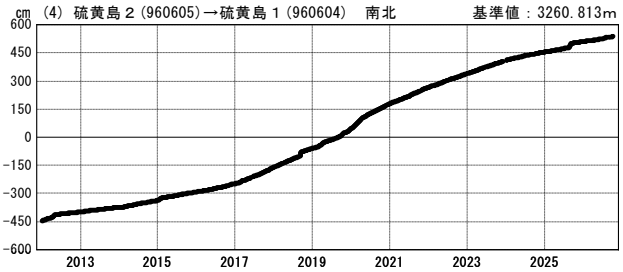

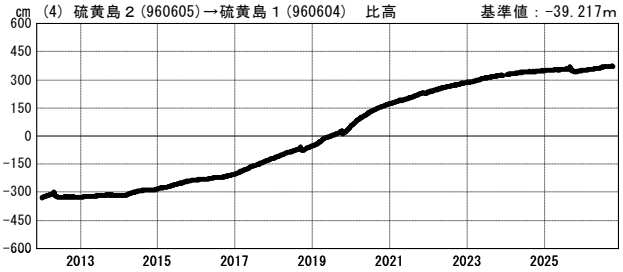

●---[F5.1:最終解]　●---[R5.1:速報解]

成分変化グラフ

期間: 2025-10-01～2026-10-24 JST

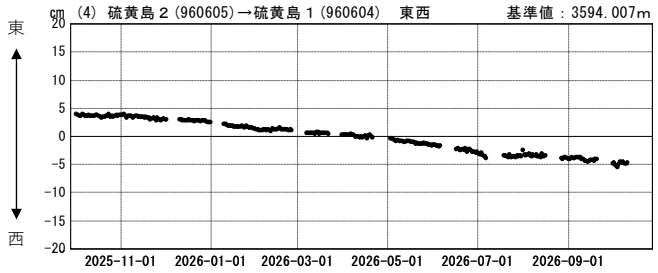

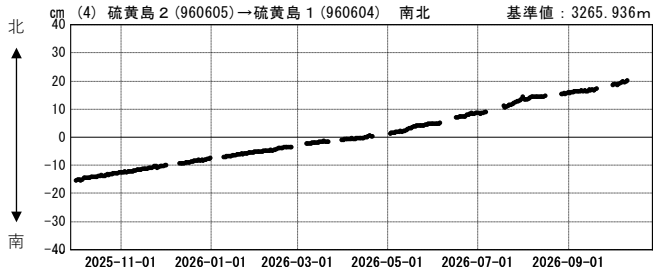

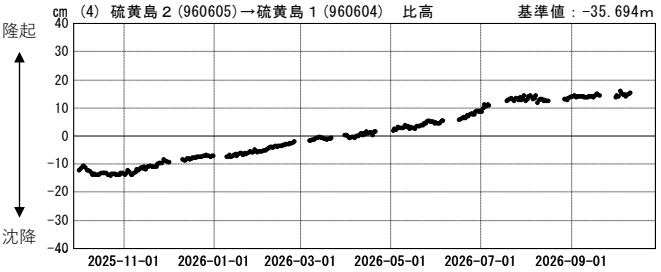

国土地理院

成分変化グラフ

期間: 2012-01-01～2026-10-24 JST

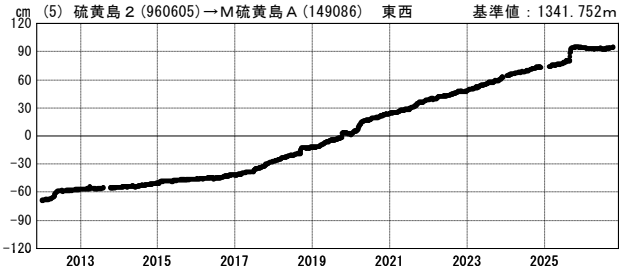

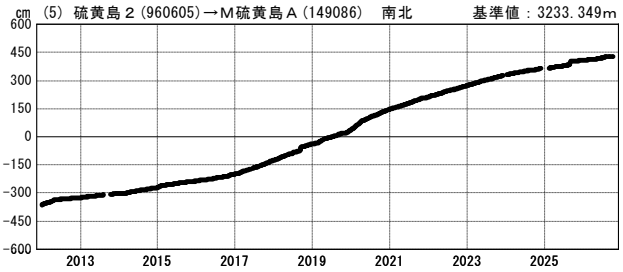

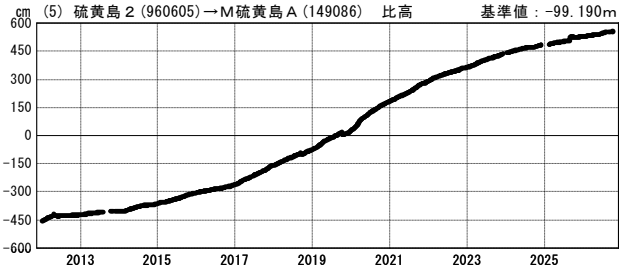

●---[F5.1:最終解]　●---[R5.1:速報解]

成分変化グラフ

期間: 2025-10-01～2026-10-24 JST

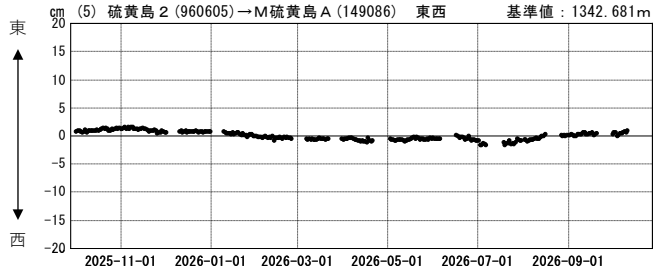

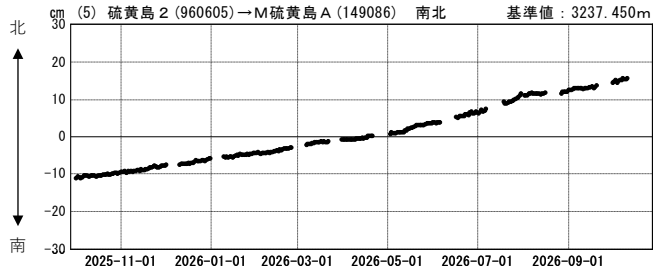

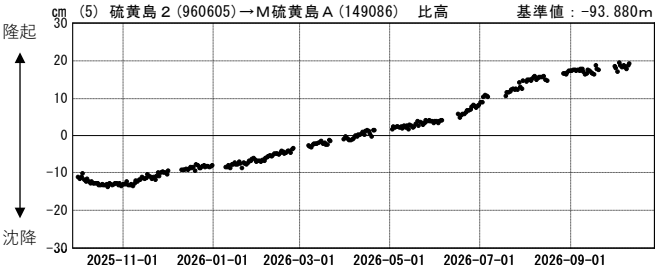

国土地理院

成分変化グラフ

期間: 2012-01-01～2026-10-24 JST

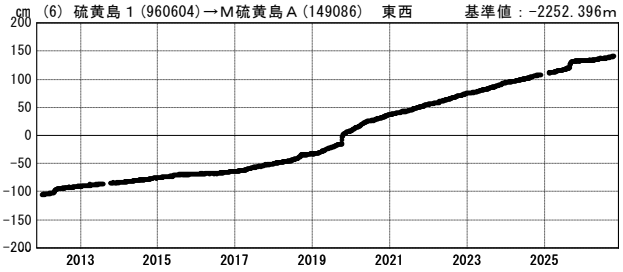

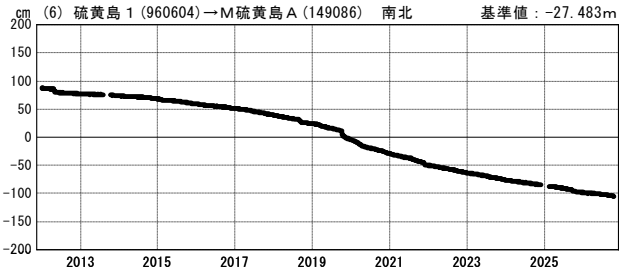

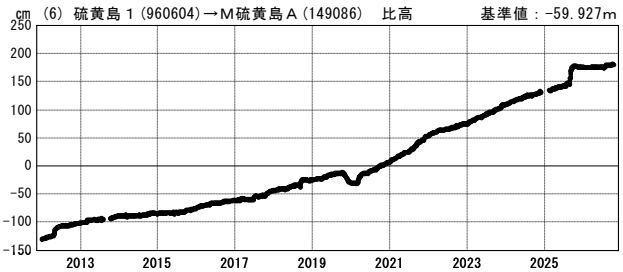

東
西
北
南
隆起
沈降

成分変化グラフ

期間: 2025-10-01～2026-10-24 JST

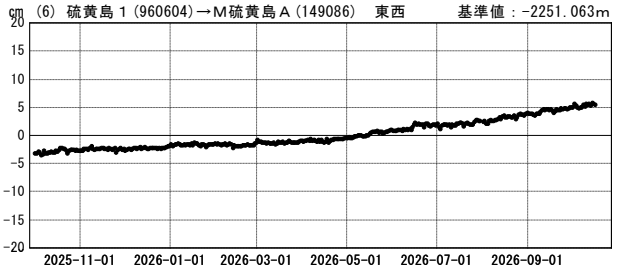

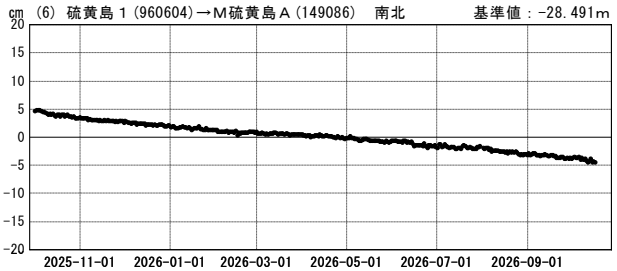

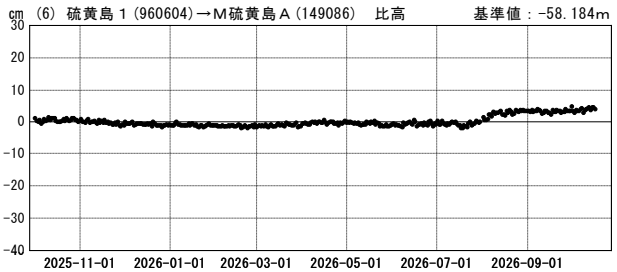

●---[F5.1:最終解]　●---[R5.1:速報解]

国土地理院

（注）「Ｍ硫黄島Ａ」は、2026年10月17日からデータが取得できていません。
（注）「硫黄島２」は、2026年10月17日からデータが取得できていません。