北海道駒ヶ岳周辺の地殻変動

－GEONET(電子基準点等)による連続観測結果－

顕著な地殻変動は観測されていません。

北海道駒ヶ岳周辺　GNSS連続観測基線図

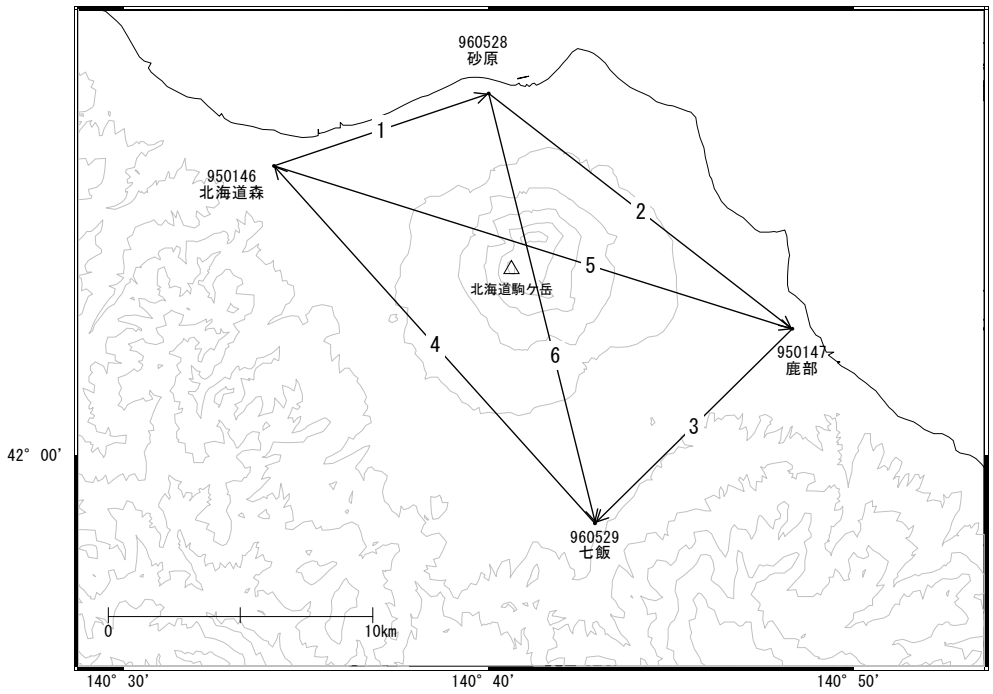

基線変化グラフ

期間: 2022-10-01～2026-10-24 JST

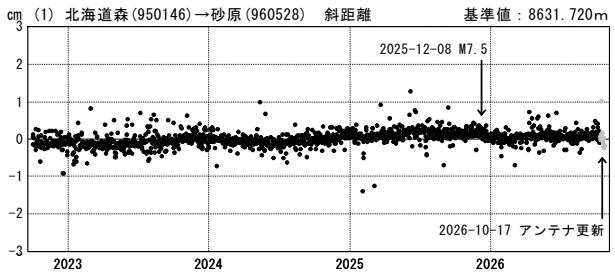

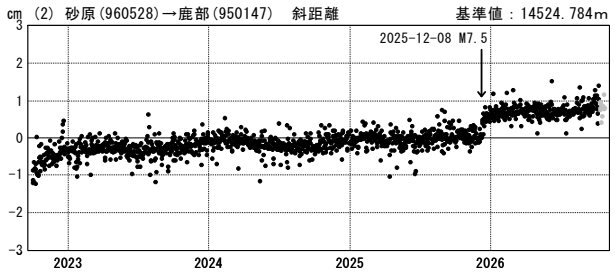

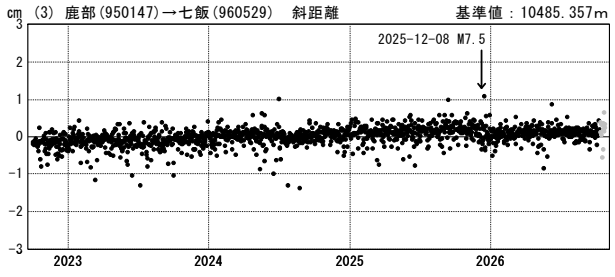

基線変化グラフ

期間: 2025-10-01～2026-10-24 JST

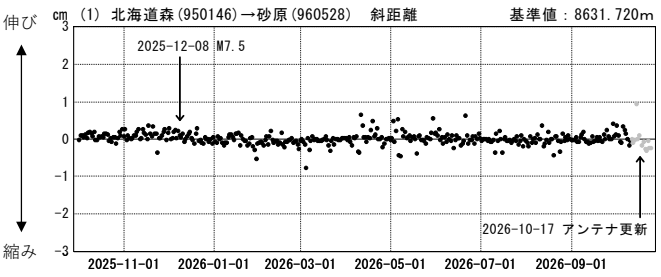

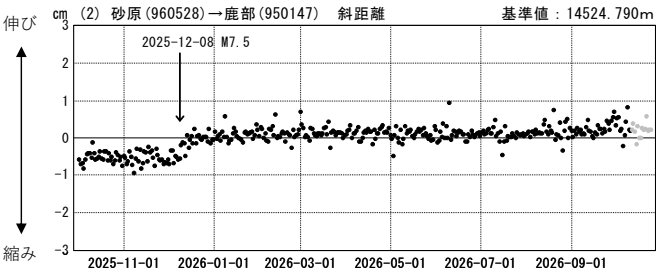

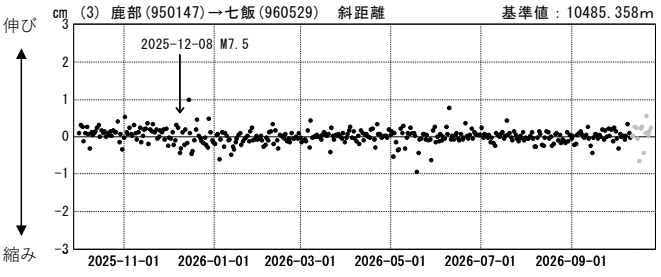

●---[F5.1:最終解]　●---[R5.1:速報解]

国土地理院

基線変化グラフ

期間: 2022-10-01～2026-10-24 JST

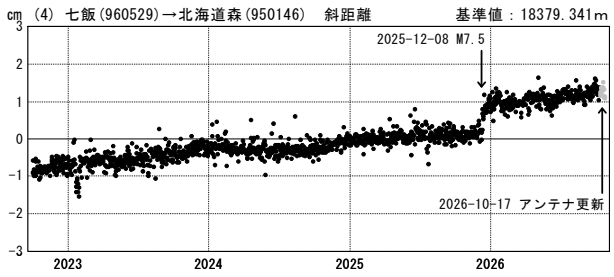

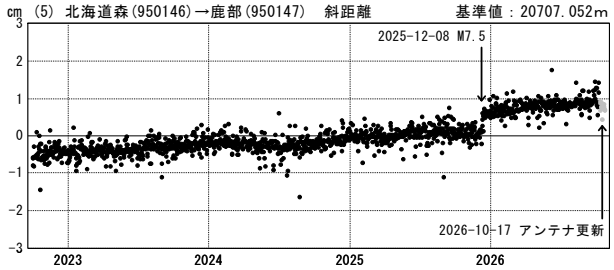

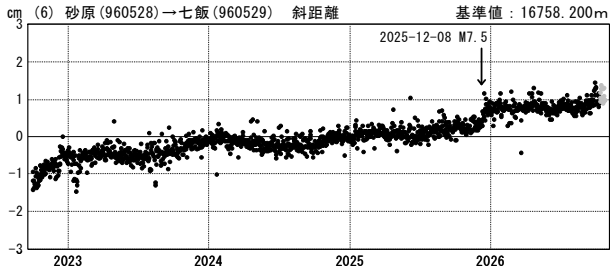

伸び

縮み

基線変化グラフ

期間: 2025-10-01～2026-10-24 JST

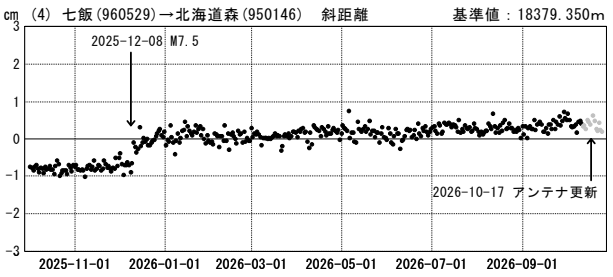

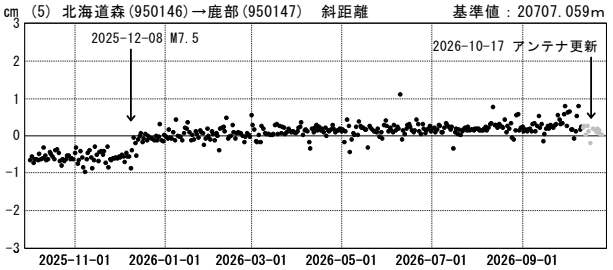

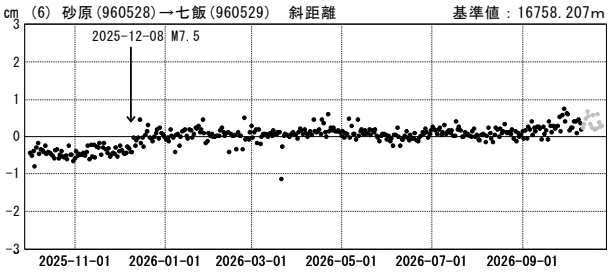

伸び

縮み

●---[F5.1:最終解] ●---[R5.1:速報解]

国土地理院

（注）一部の基線では、2025年12月８日に発生した青森県東方沖の地震の影響が見られます。
（注）「北海道森」を含む基線では、2026年10月17日に実施した保守作業によるオフセットが見られます。