十勝岳周辺の地殻変動

－GEONET(電子基準点等)による連続観測結果－

「新得」－「上富良野」等の基線で2026年３月末頃から見られていたわずかな伸びは2026年８月頃から鈍化しています。
また、「美瑛」－「新得」等の山体を挟む長い基線でも2026年３月末頃から見られていたわずかな伸びは2026年８月頃から鈍化しています。

十勝岳周辺 GNSS連続観測基線図

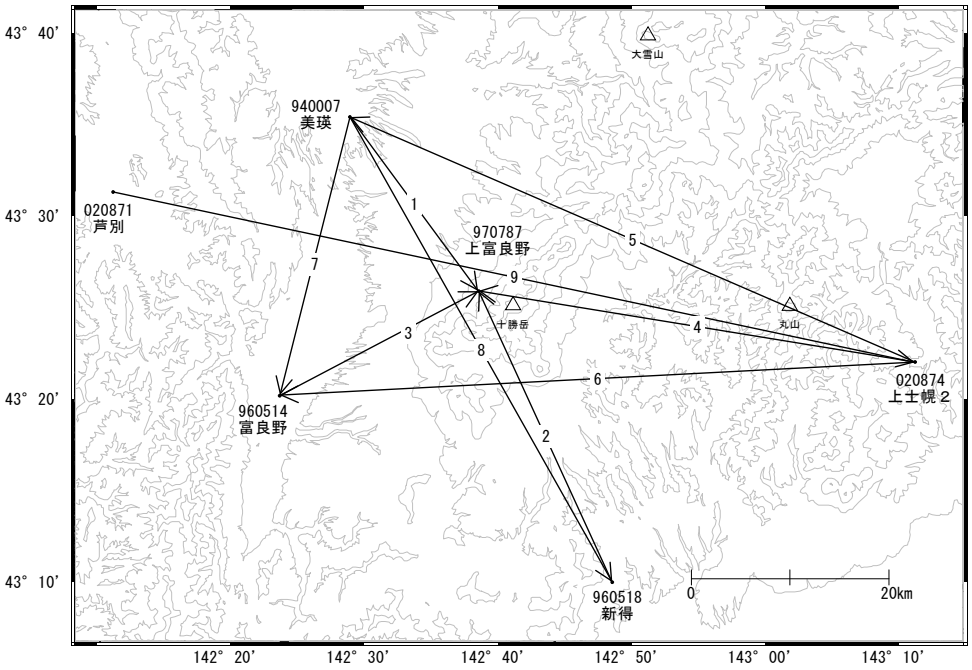

基線変化グラフ

期間: 2022-10-01～2026-10-24 JST

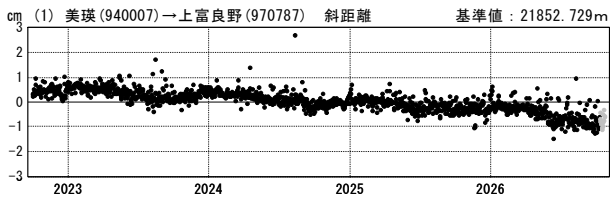

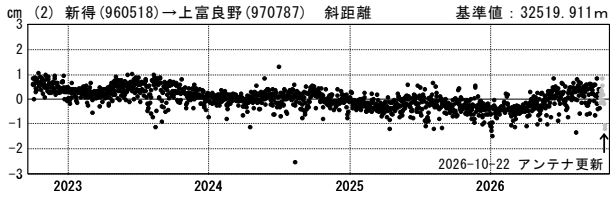

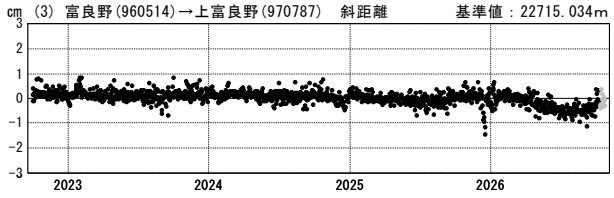

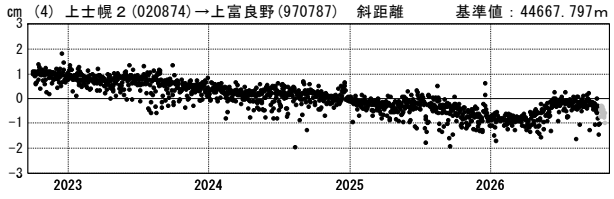

基線変化グラフ

期間: 2025-10-01～2026-10-24 JST

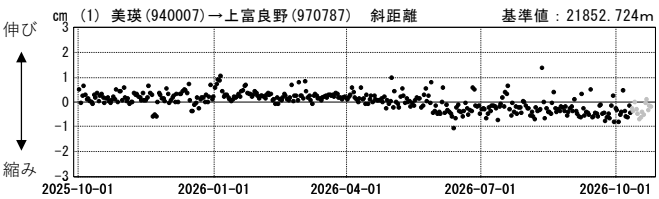

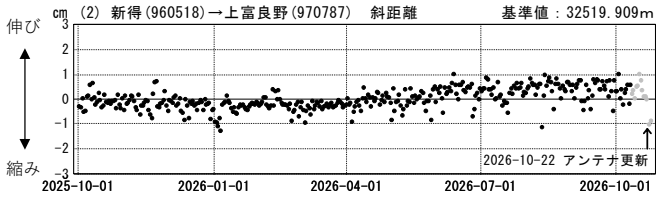

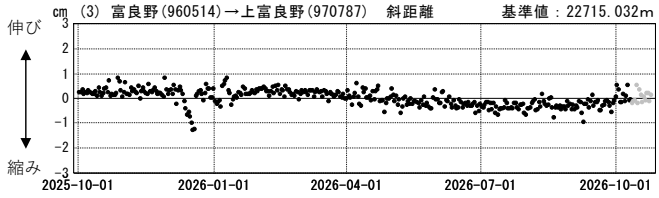

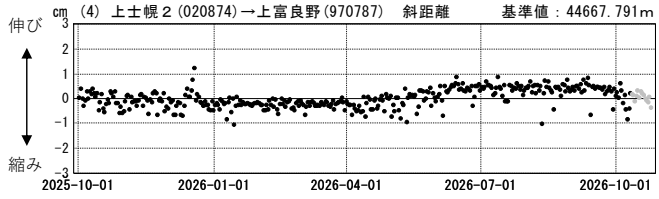

●---[F5.1:最終解] ●---[R5.1:速報解]

国土地理院

基線変化グラフ

期間: 2022-10-01～2026-10-24 JST

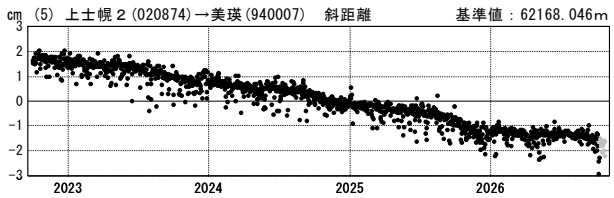

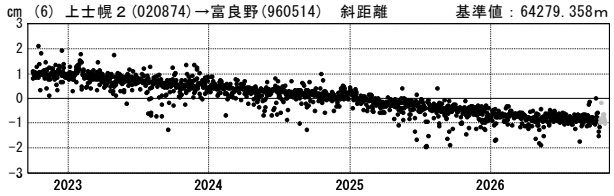

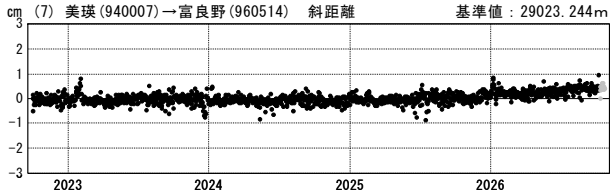

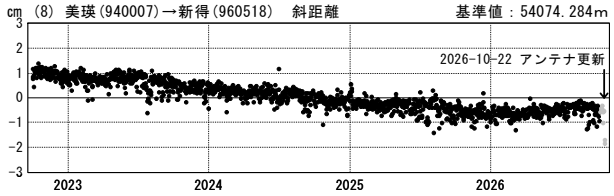

●---[F5.1:最終解] ●---[R5.1:速報解]

基線変化グラフ

期間: 2025-10-01～2026-10-24 JST

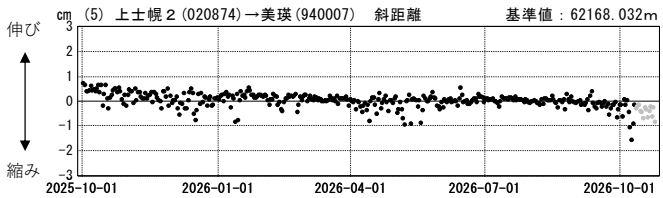

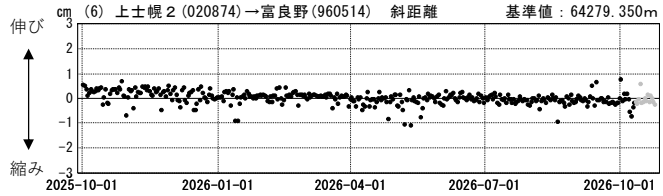

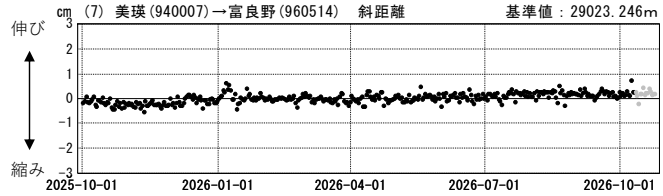

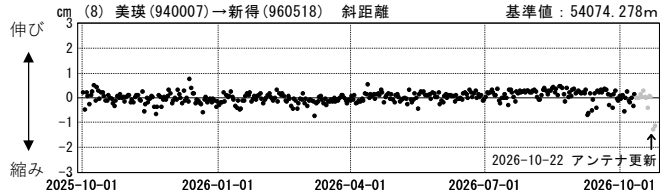

国土地理院

基線変化グラフ

期間: 2022-10-01～2026-10-24 JST

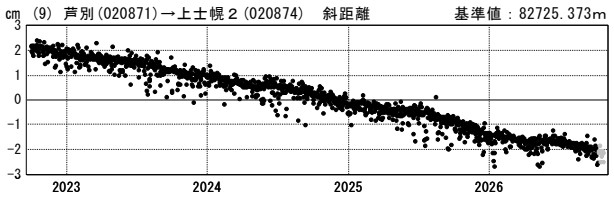

●---[F5.1:最終解] ○---[R5.1:速報解]

基線変化グラフ

期間: 2025-10-01～2026-10-24 JST

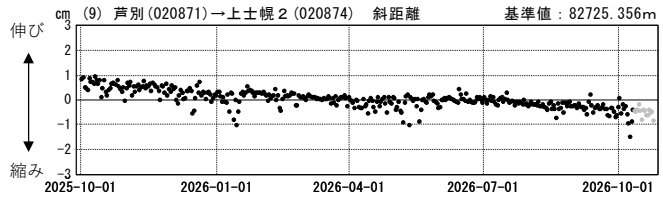

国土地理院

（注）「新得」を含む基線では、2026年10月22日に実施した保守作業によるオフセットが見られます。