桜島周辺の地殻変動

－GEONET(電子基準点等)による連続観測結果－

鹿児島（錦江）湾を挟む「鹿児島郡山」－「鹿児島福山」等の基線で2026年６月頃からわずかな伸びが見られます。
桜島島内の「桜島」－「鹿児島２」等の基線では2026年５月末頃からわずかな伸びが見られます。

桜島周辺　GNSS連続観測基線図(1)

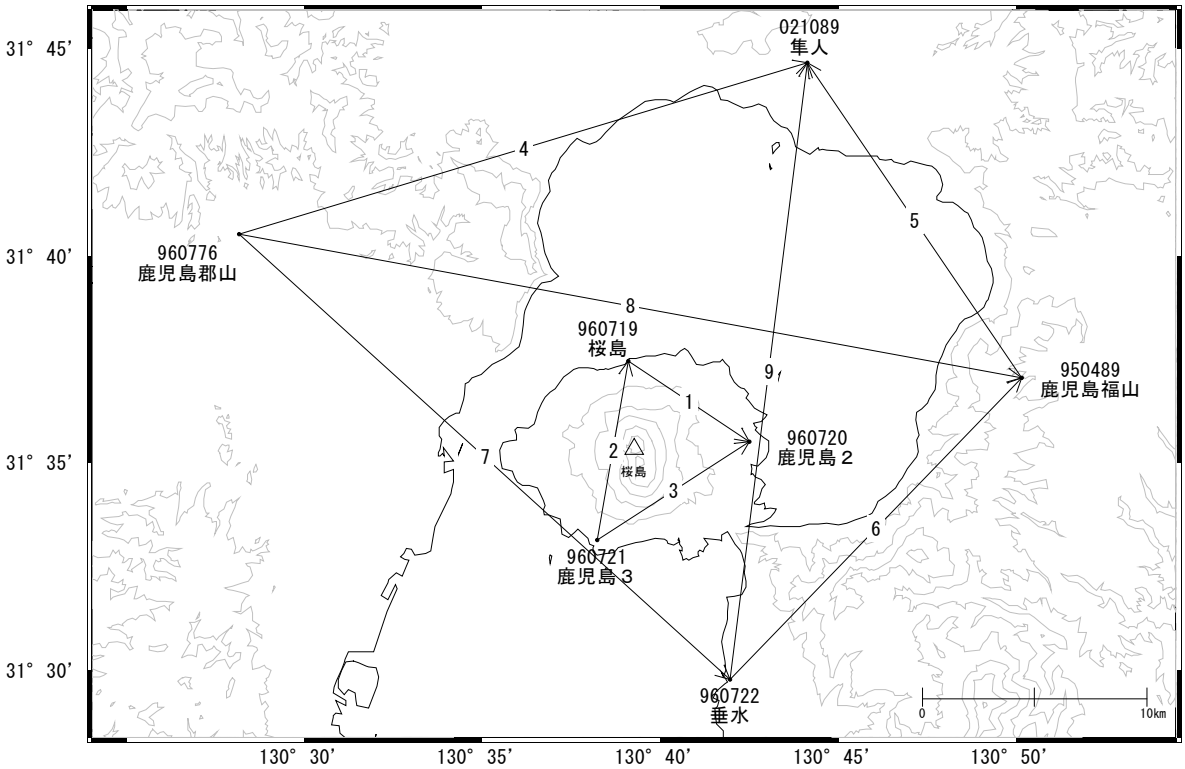

基線変化グラフ

期間: 2022-08-01～2026-08-23 JST

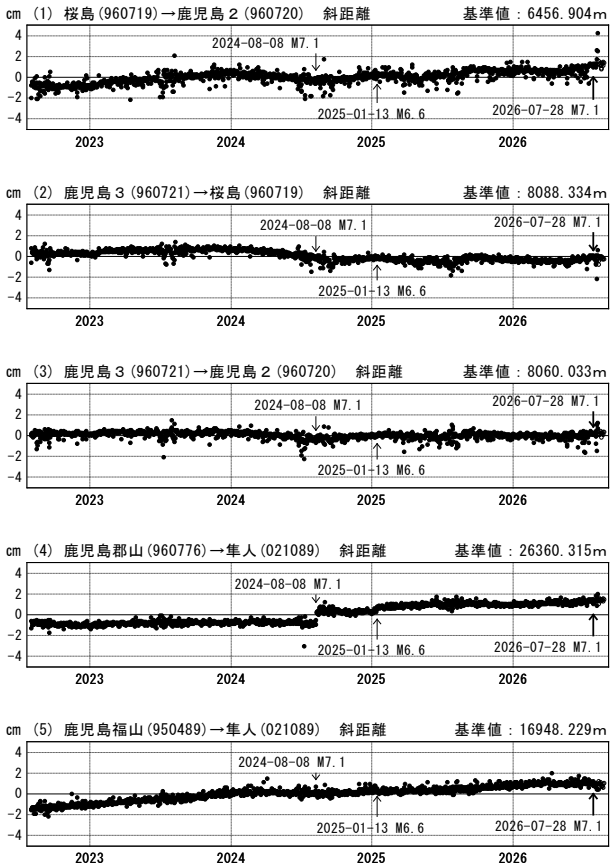

基線変化グラフ

期間: 2025-08-01～2026-08-23 JST

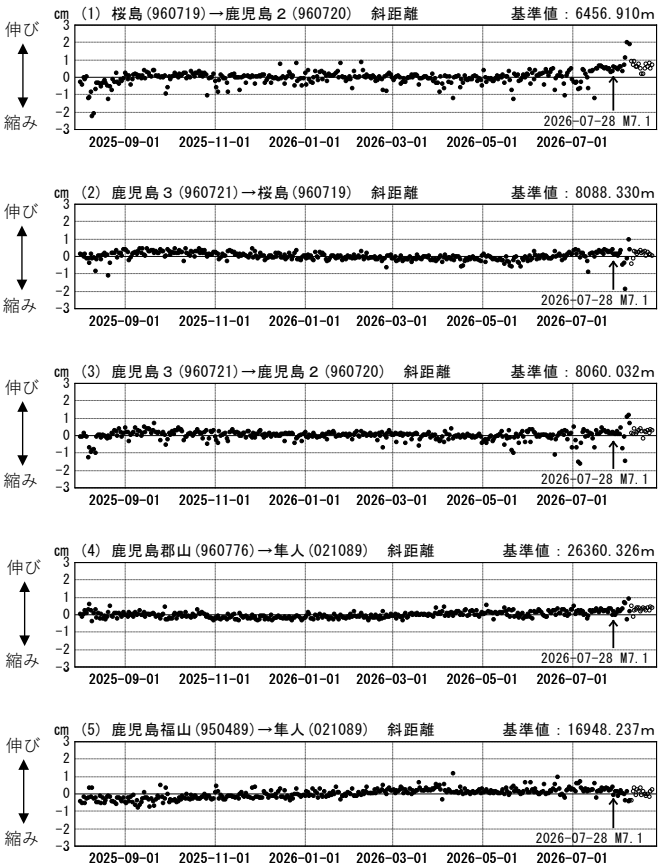

●---[F5.1:最終解]　○---[R5.1:速報解]

国土地理院

基線変化グラフ

期間: 2022-08-01～2026-08-23 JST

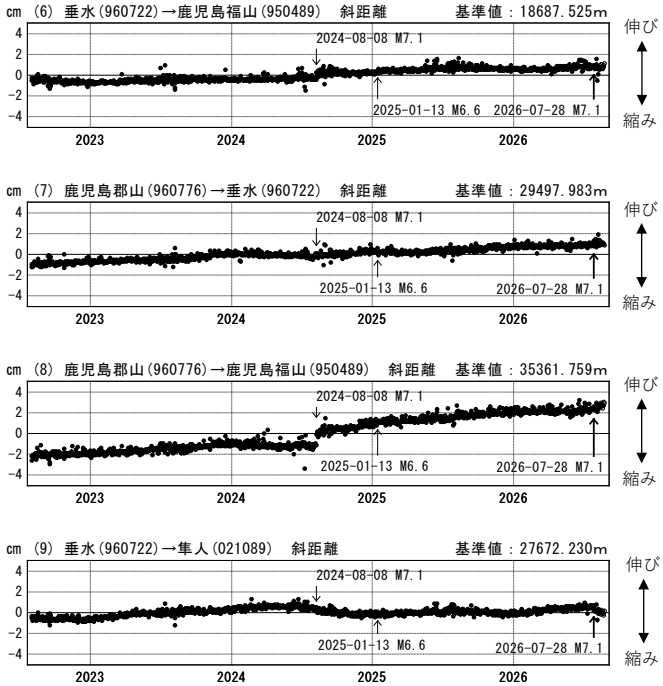

基線変化グラフ

期間: 2025-08-01～2026-08-23 JST

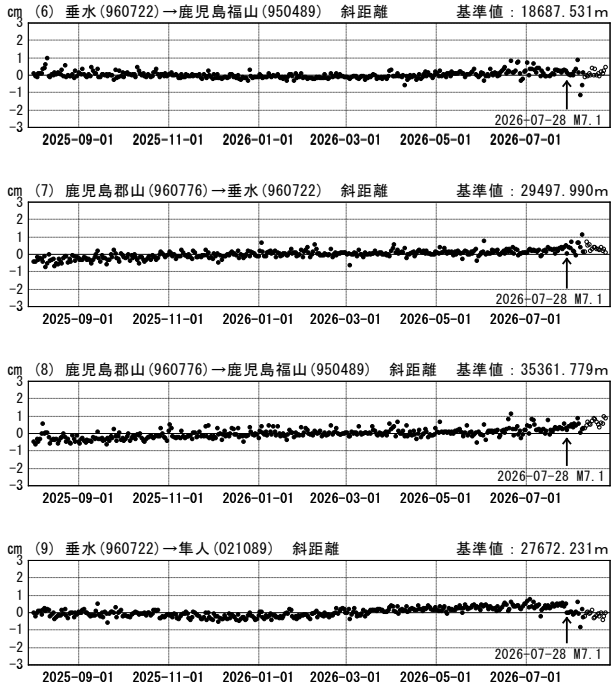

●---[F5.1:最終解] ○---[R5.1:速報解]

国土地理院

地殻変動（水平：３か月）

基準期間:2026-05-14～2026-05-23[F5.1:最終解]
比較期間:2026-08-14～2026-08-23[R5.1:速報解]

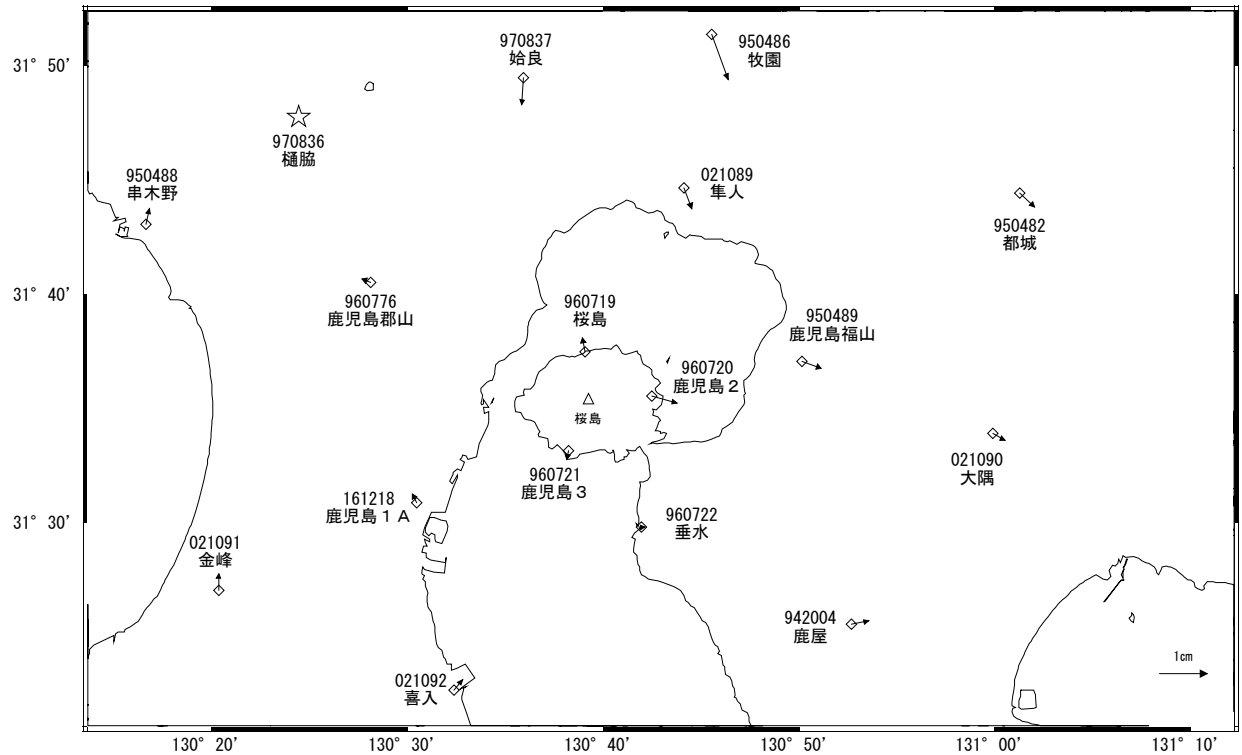

☆ 固定局:樋脇(970836)

国土地理院

（注）一部の基線では、2026年7月28日に発生した令和８年熊本地震の影響が見られます。

桜島周辺　GNSS連続観測基線図(2)

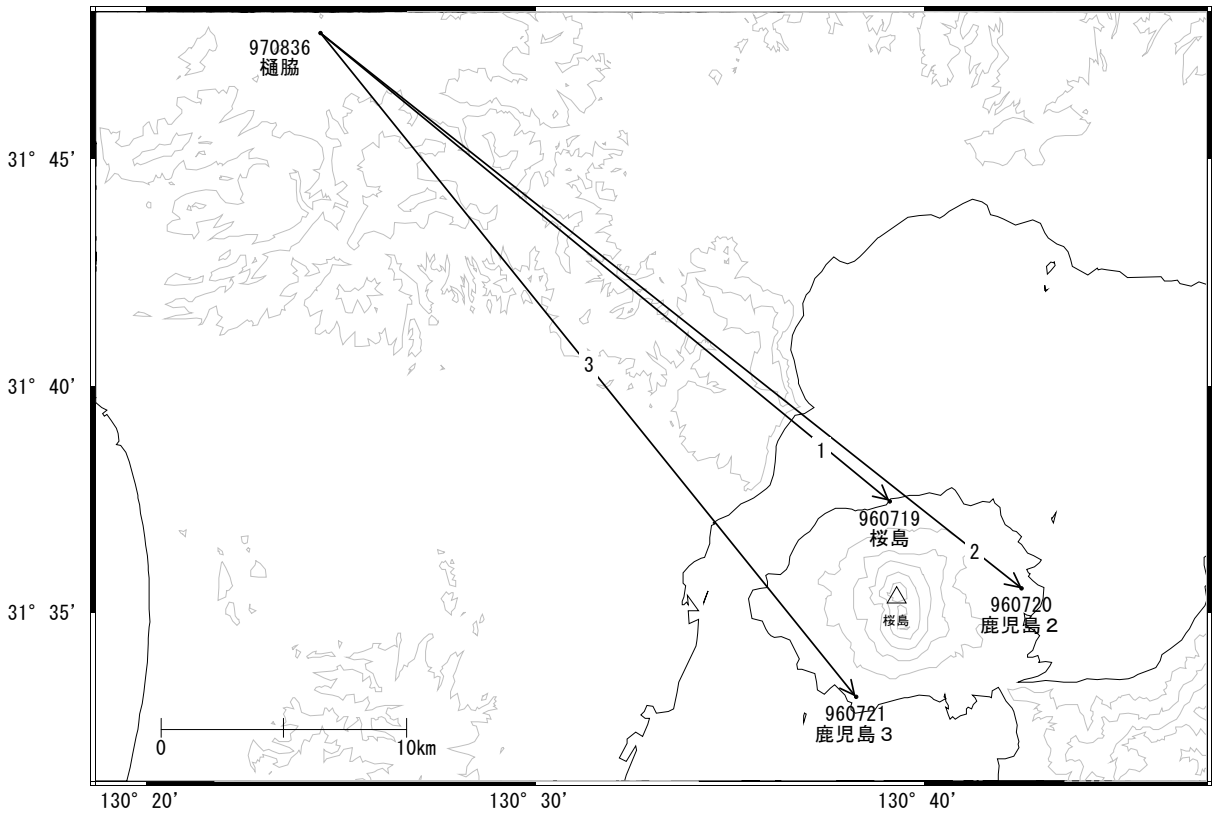

比高変化グラフ

期間: 2022-08-01～2026-08-23 JST

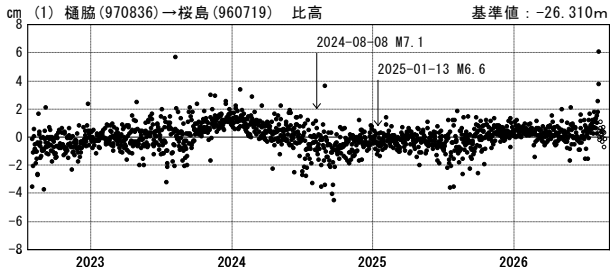

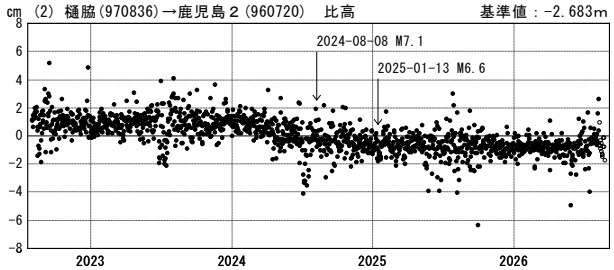

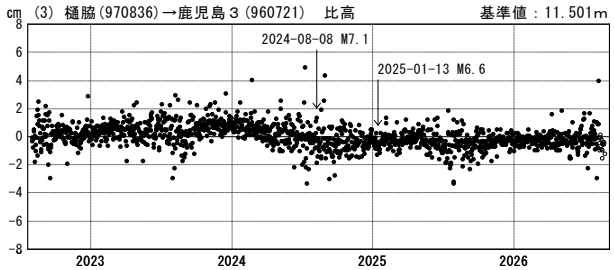

比高変化グラフ

期間: 2025-08-01～2026-08-23 JST

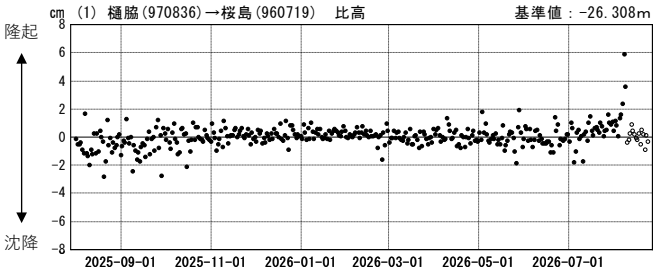

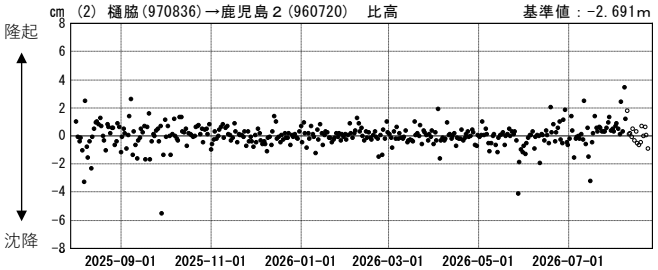

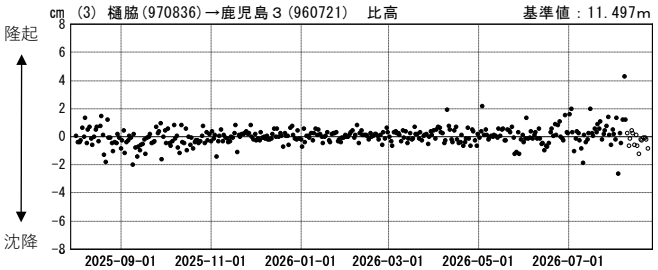

●---[F5.1:最終解]　○---[R5.1:速報解]

国土地理院