岩手山周辺の地殻変動

－GEONET(電子基準点等)による連続観測結果－

顕著な地殻変動は観測されていません。

岩手山周辺　GNSS連続観測基線図

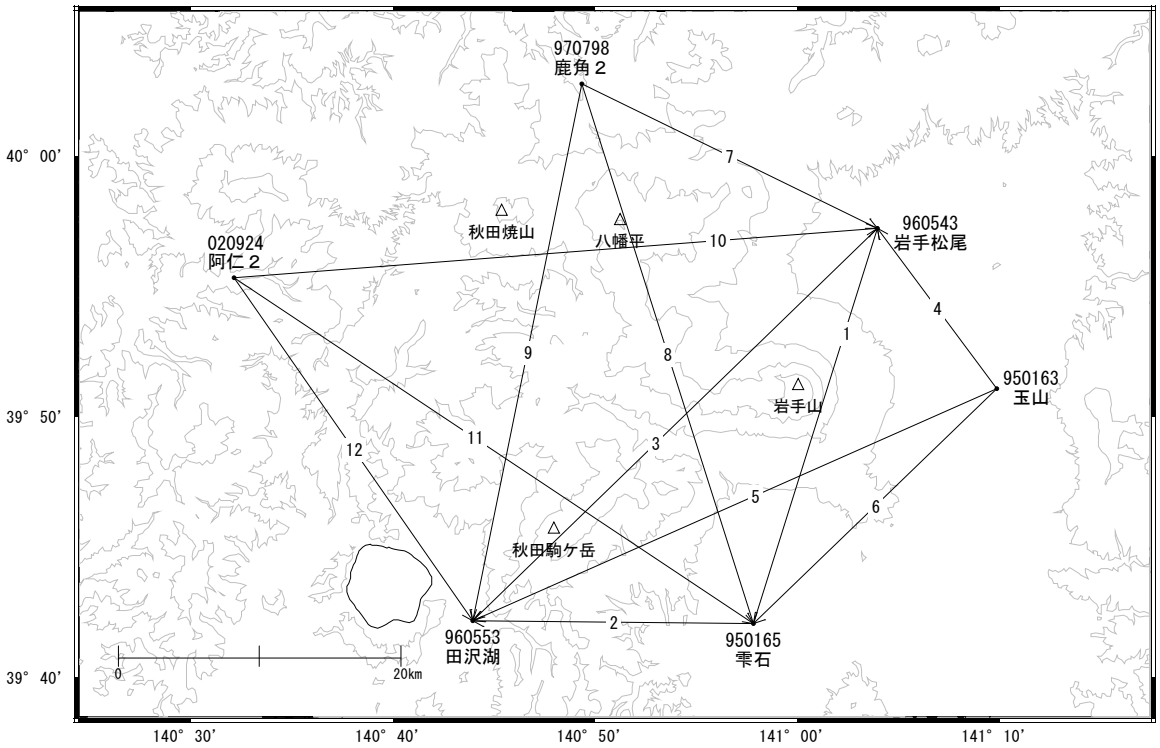

基線変化グラフ

期間: 2022-08-01～2026-08-23 JST

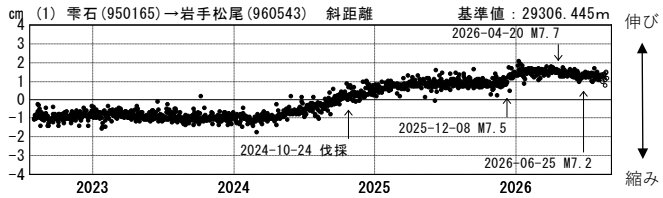

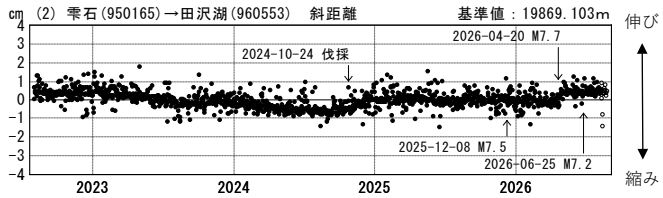

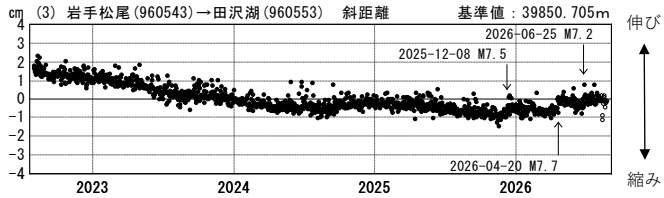

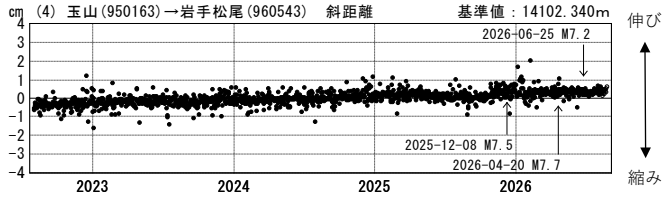

基線変化グラフ

期間: 2025-08-01～2026-08-23 JST

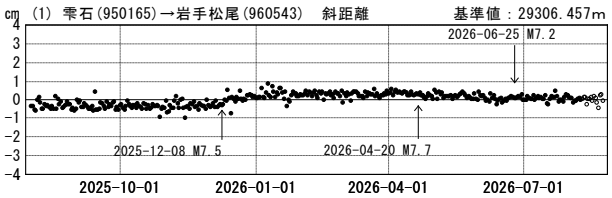

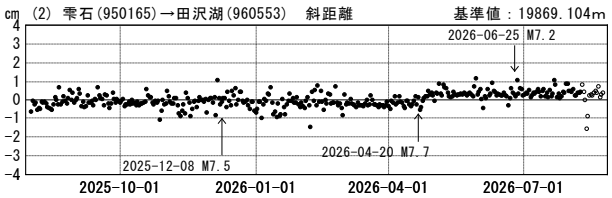

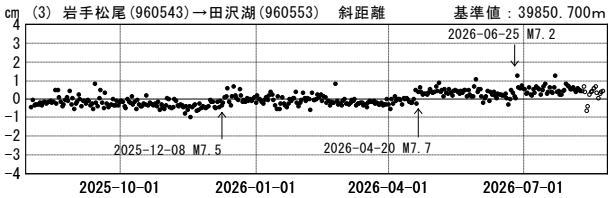

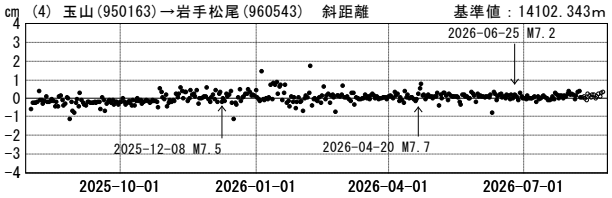

●---[F5.1:最終解]　○---[R5.1:速報解]

国土地理院

基線変化グラフ

期間: 2022-08-01～2026-08-23 JST

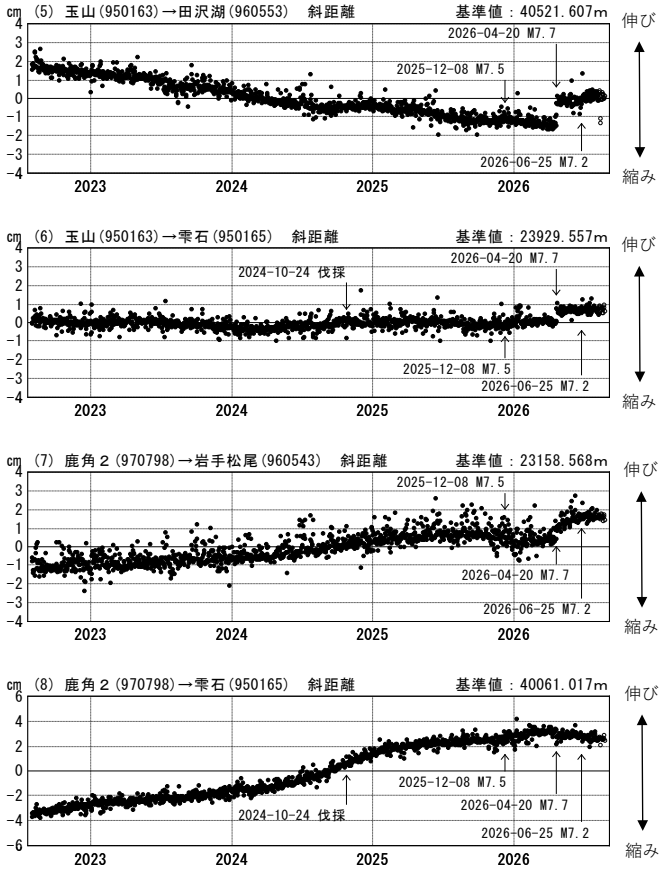

基線変化グラフ

期間: 2025-08-01～2026-08-23 JST

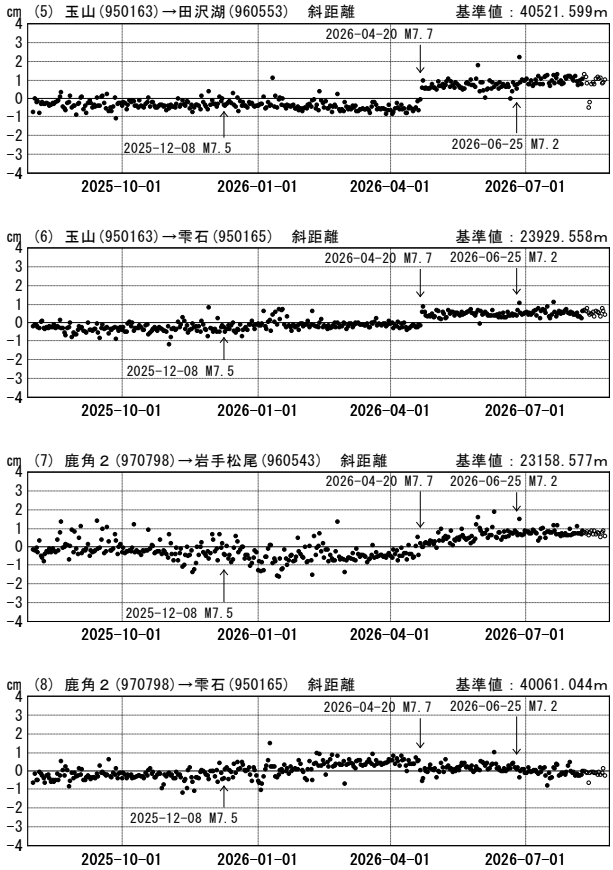

●---[F5.1:最終解]　○---[R5.1:速報解]

国土地理院

基線変化グラフ

期間: 2022-08-01～2026-08-23 JST

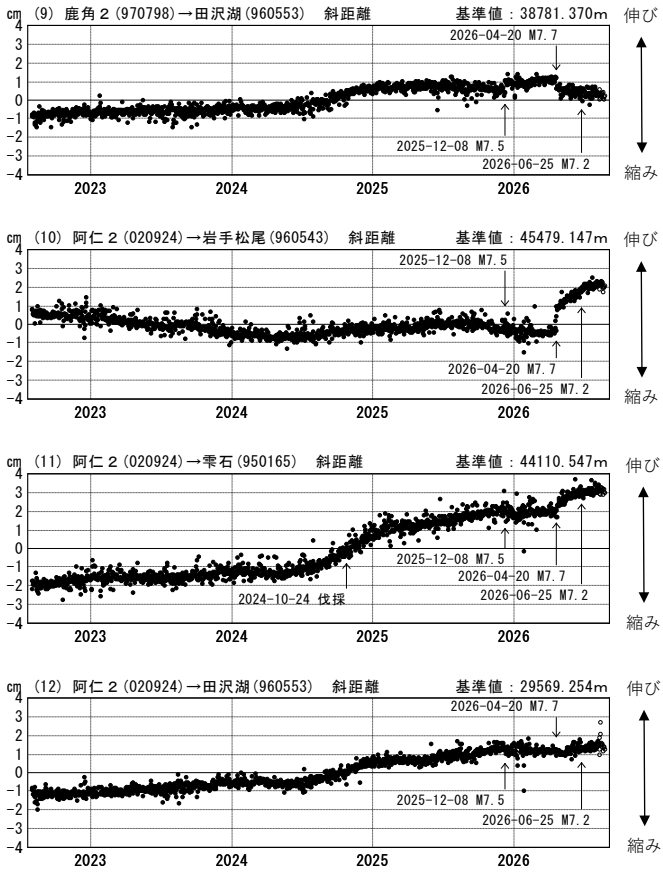

基線変化グラフ

期間: 2025-08-01～2026-08-23 JST

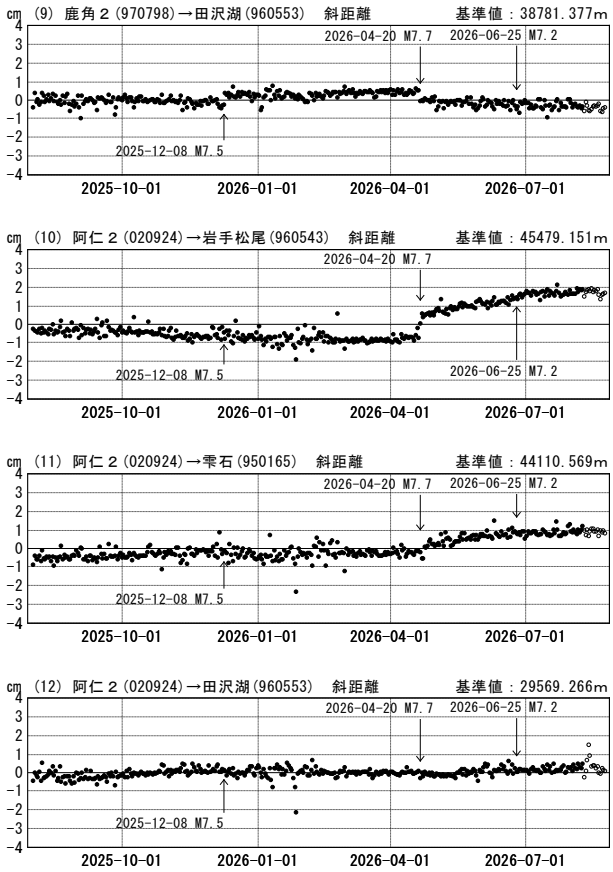

●---[F5.1:最終解]　○---[R5.1:速報解]

国土地理院

（注）一部の基線では、2026年４月20日に発生した三陸沖の地震及び６月25日に発生した岩手県沖の地震の影響が見られます。