雌阿寒岳周辺の地殻変動

－GEONET(電子基準点等)による連続観測結果－

「阿寒１」－「阿寒２」の基線で2025年９月頃から見られていたわずかな伸びは、2026年５月頃から停滞しています。

雌阿寒岳・雄阿寒岳周辺　GNSS連続観測基線図

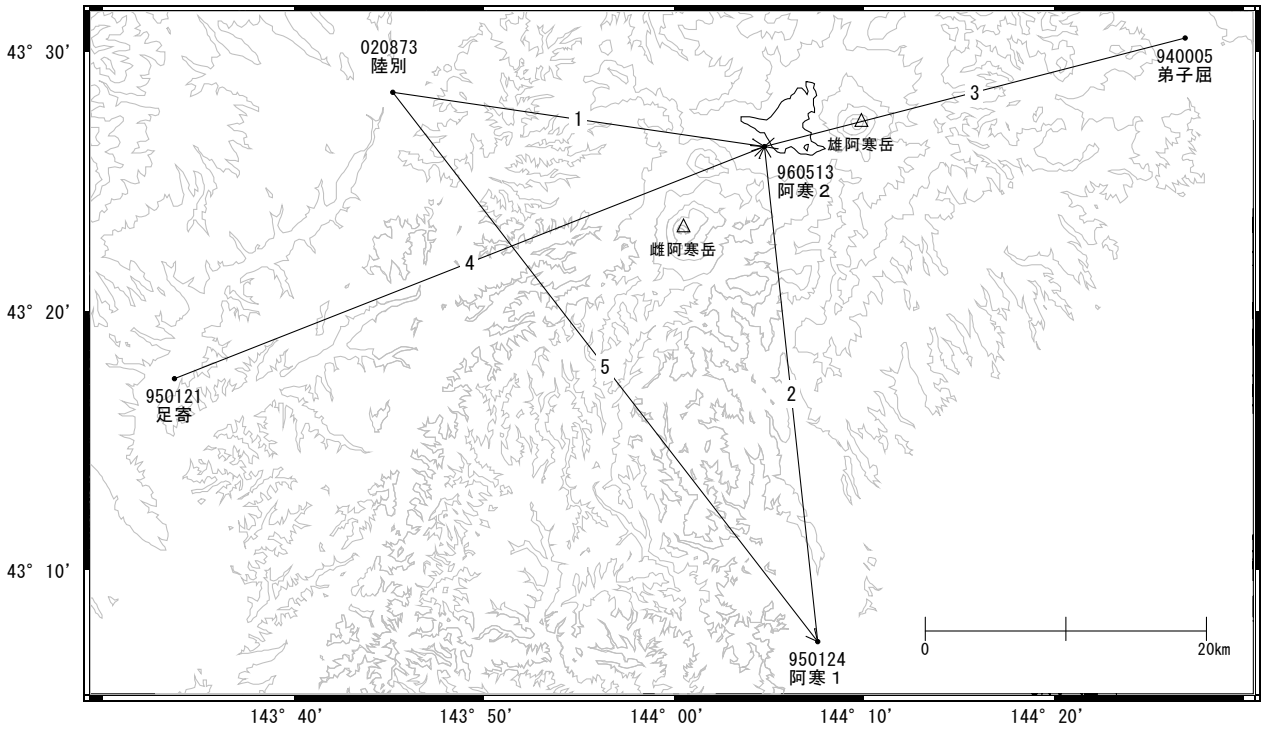

基線変化グラフ

期間: 2022-08-01～2026-08-23 JST

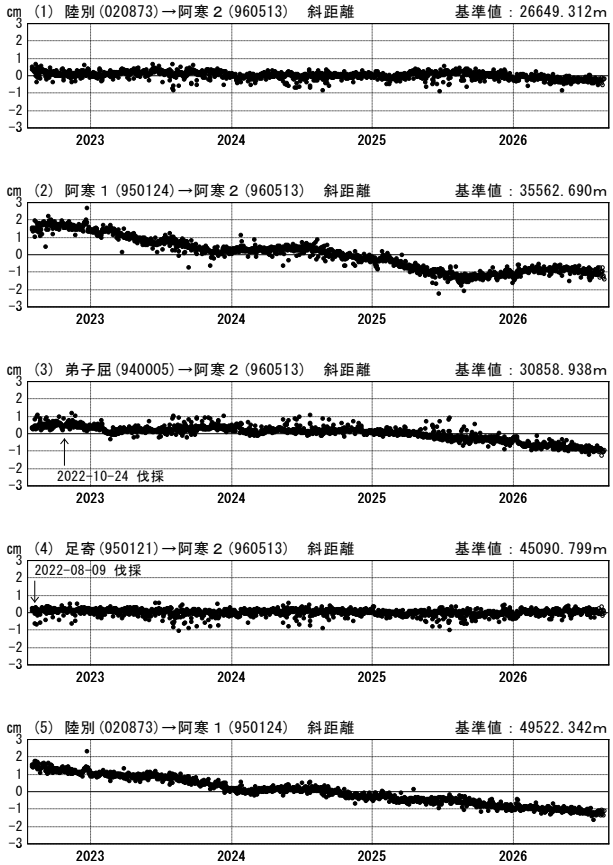

基線変化グラフ

期間: 2025-08-01～2026-08-23 JST

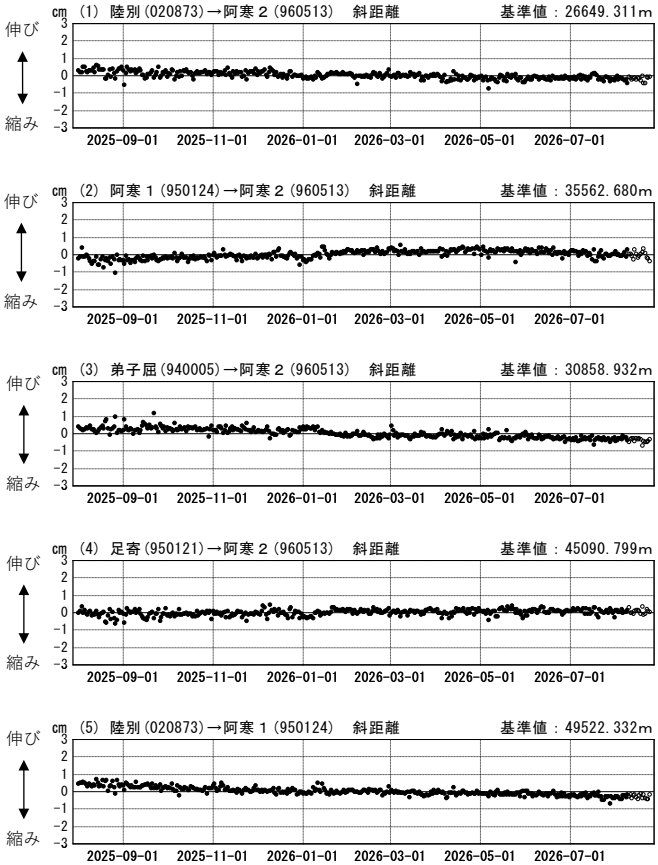

●---[F5.1:最終解]　○---[R5.1:速報解]

国土地理院