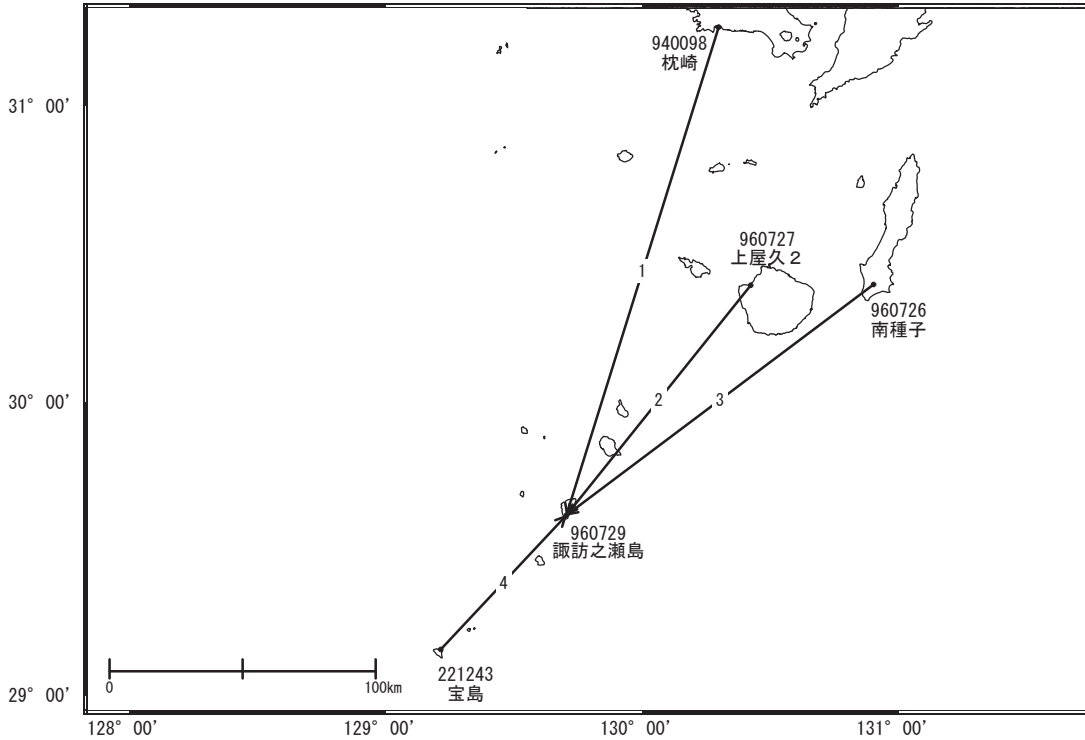


諏訪之瀬島周辺の地殻変動

—GEONET (電子基準点等)による連続観測結果—

顕著な地殻変動は観測されていません。

諏訪之瀬島周辺 GNSS連続観測基線図

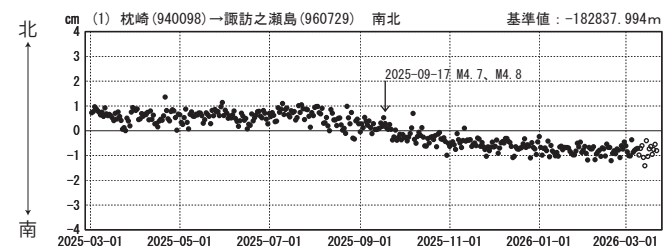
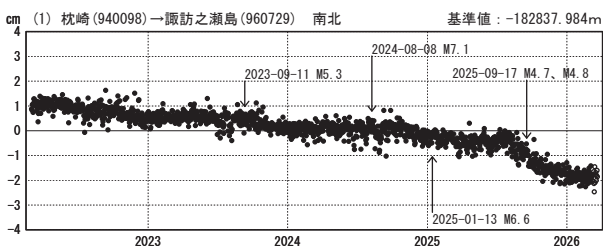
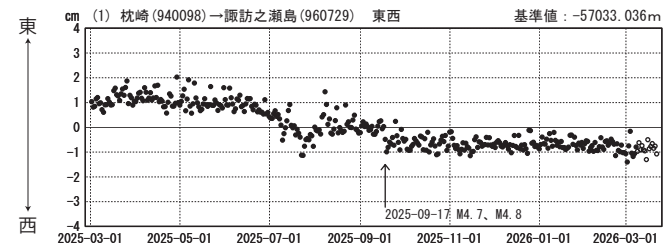
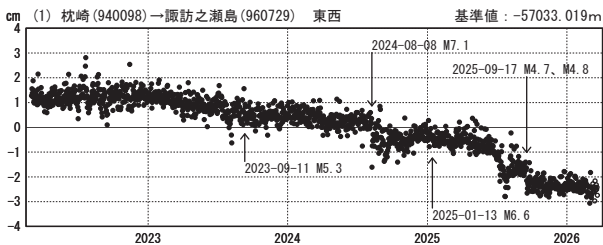
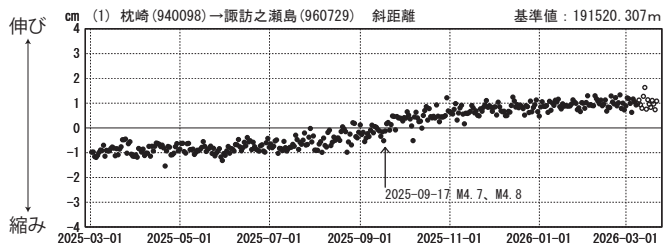
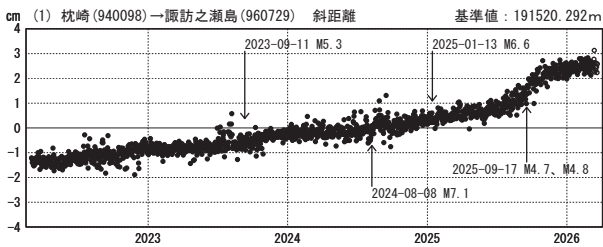


成分変化グラフ

成分変化グラフ

期間: 2022-03-01~2026-03-21 JST

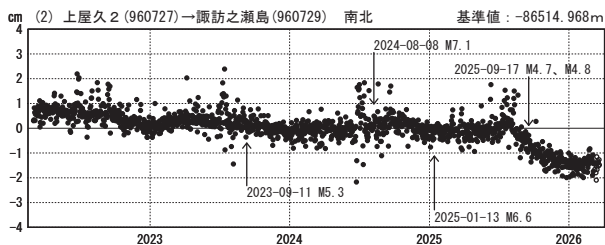
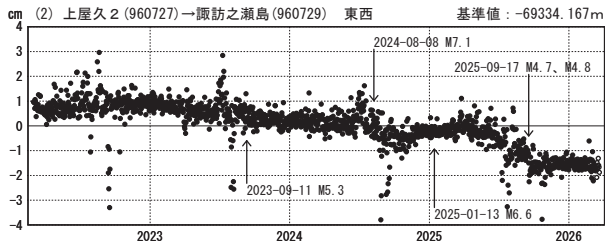
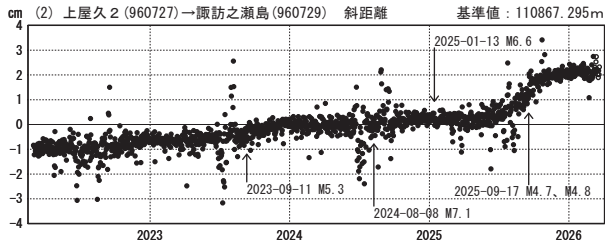
期間: 2025-03-01~2026-03-21 JST



●—[F5.1:最終解] ○—[R5.1:速報解]

成分変化グラフ

期間: 2022-03-01~2026-03-21 JST



伸び
縮み

東
西

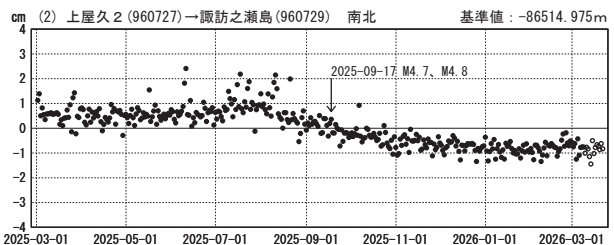
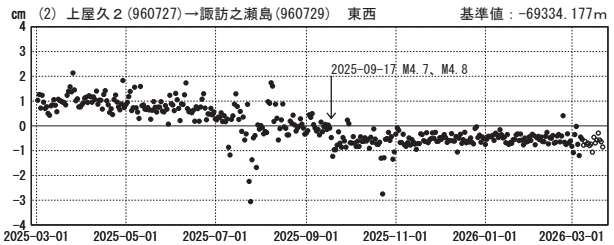
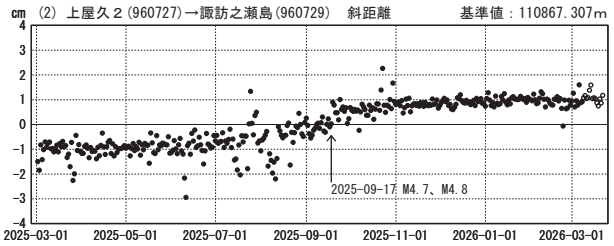
北
南

●---[F5.1:最終解] ○---[R5.1:速報解]

国土地理院

成分変化グラフ

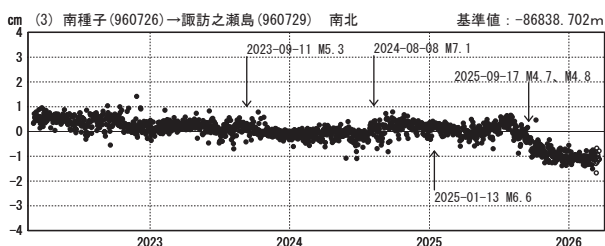
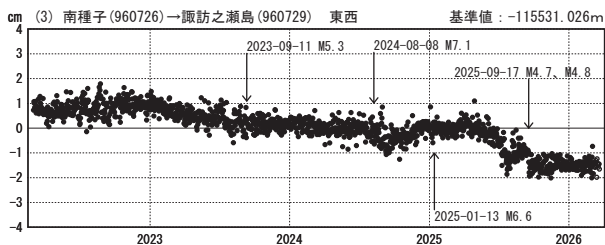
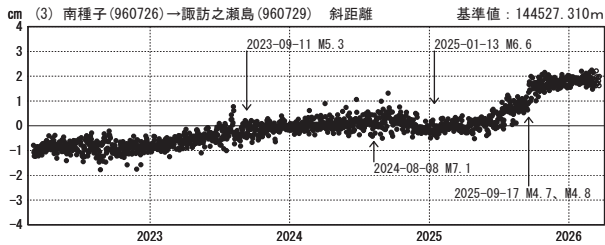
期間: 2025-03-01~2026-03-21 JST



国土地理院

成分変化グラフ

期間: 2022-03-01~2026-03-21 JST



伸び
縮み

東
西

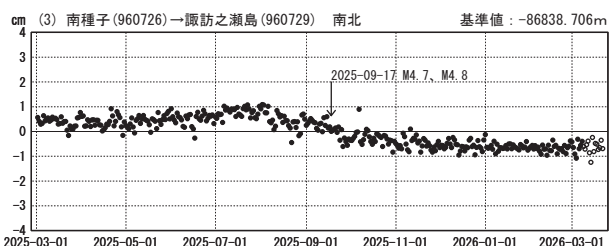
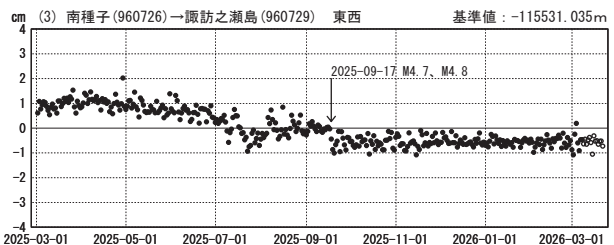
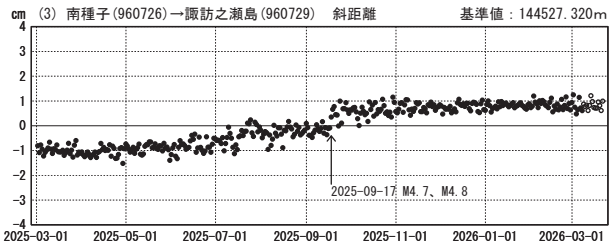
北
南

●---[F5.1:最終解] ○---[R5.1:速報解]

国土地理院

成分変化グラフ

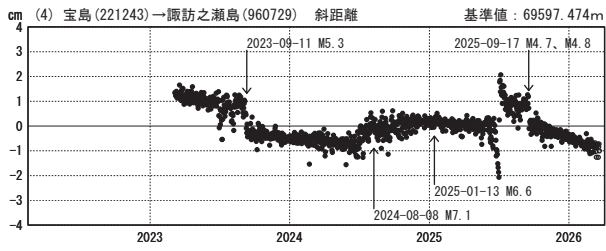
期間: 2025-03-01~2026-03-21 JST



国土地理院

成分変化グラフ

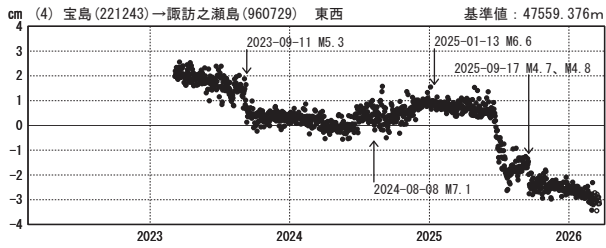
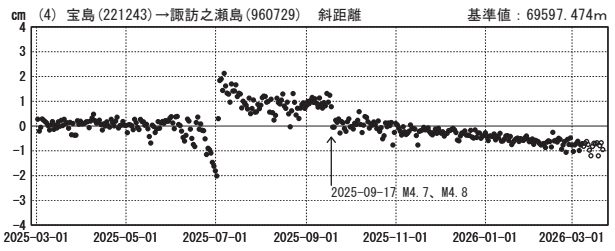
期間：2022-03-01～2026-03-21 JST



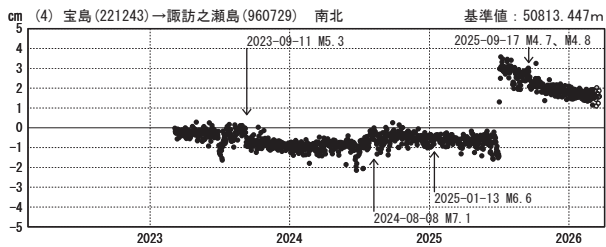
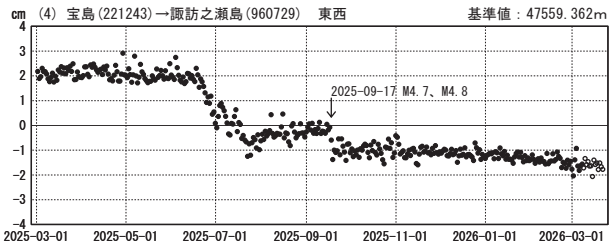
伸び
縮み

成分変化グラフ

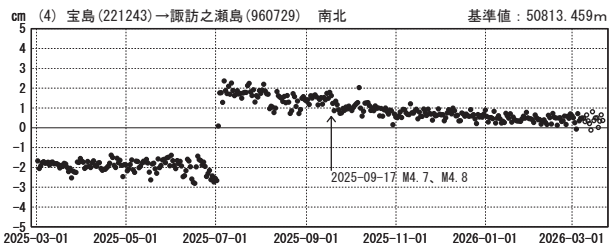
期間：2025-03-01～2026-03-21 JST



東
西



北
南



●---[F5.1:最終解] ○---[R5.1:速報解]