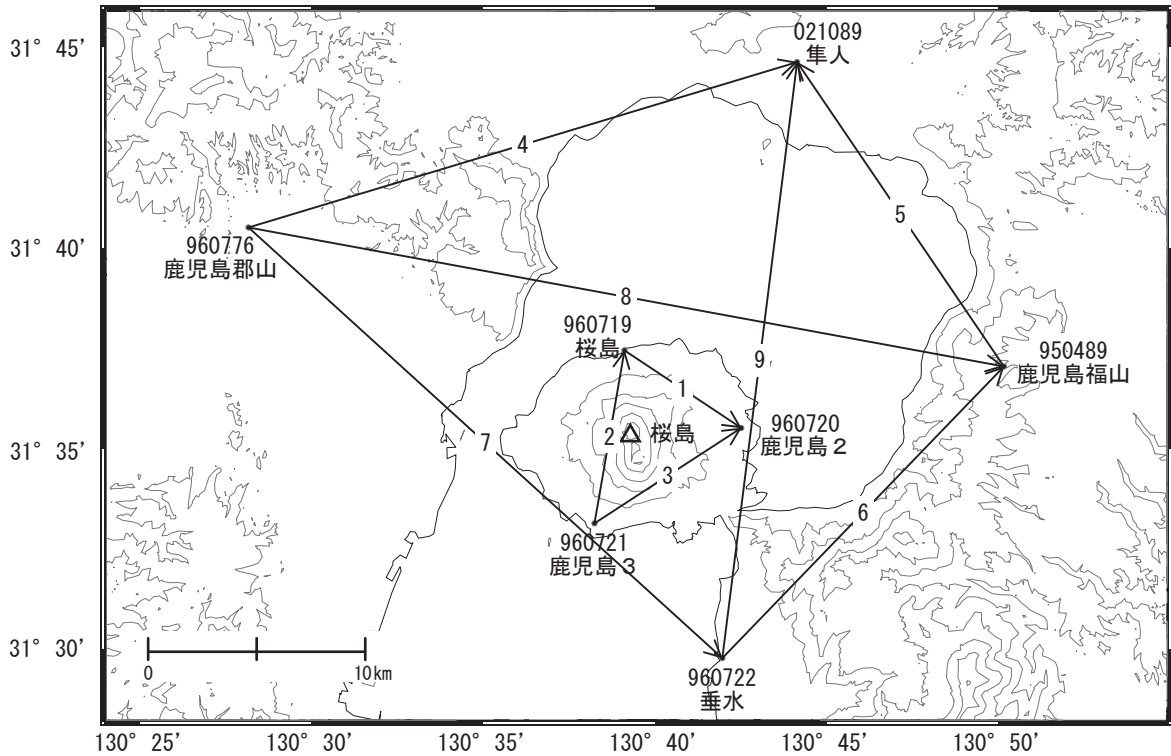


# 桜島周辺の地殻変動

—GEONET(電子基準点等)による連続観測結果—

鹿児島(錦江)湾を挟む「鹿児島郡山」-「鹿児島福山」等の基線で2024年11月頃からわずかな伸びが見られます。

桜島周辺 GNSS連続観測基線図(1)

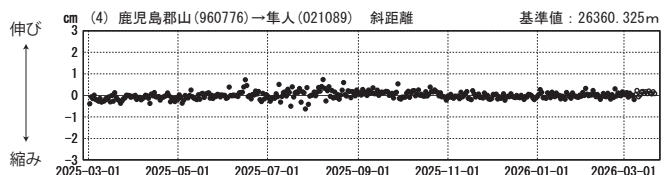
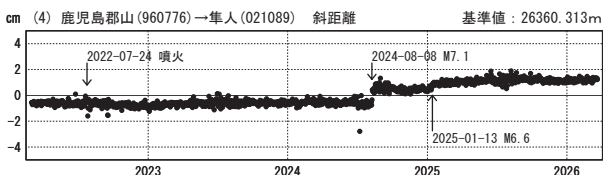
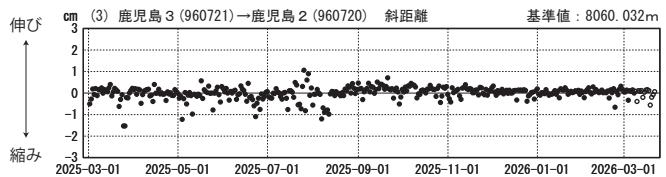
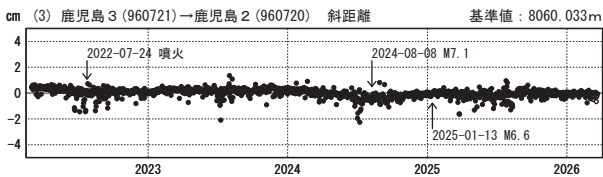
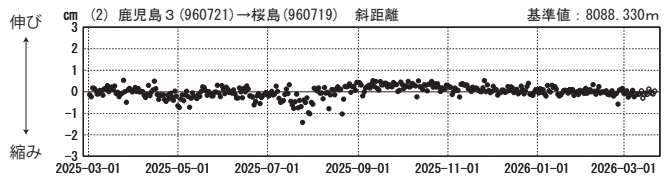
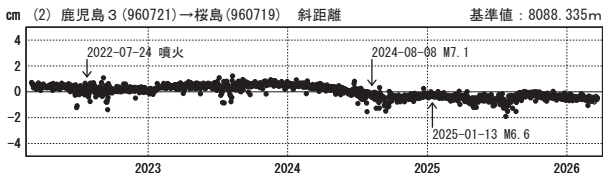
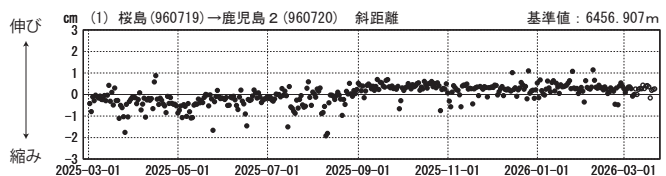
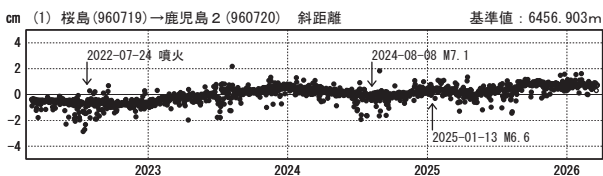


基線変化グラフ

基線変化グラフ

期間: 2022-03-01~2026-03-21 JST

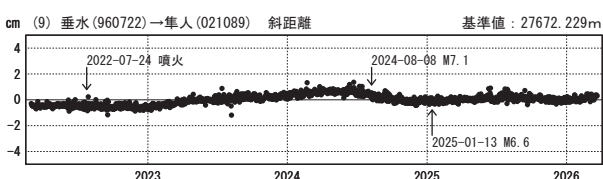
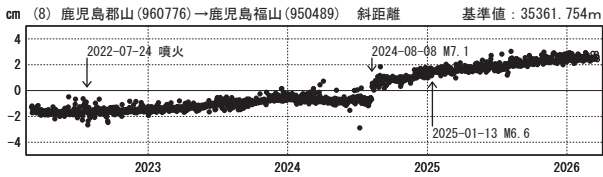
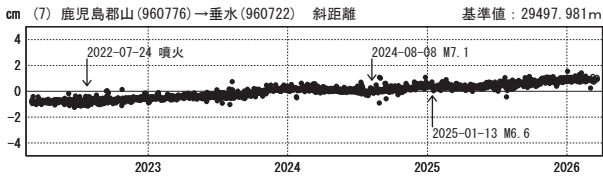
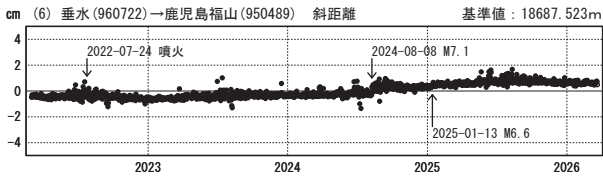
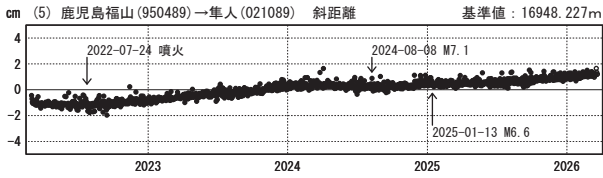
期間: 2025-03-01~2026-03-21 JST



●—[F5.1:最終解] ○—[R5.1:速報解]

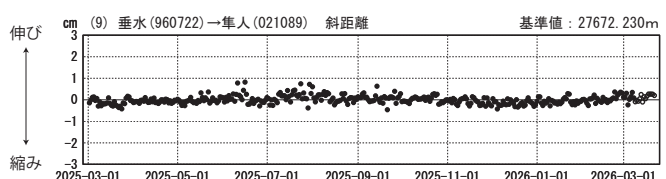
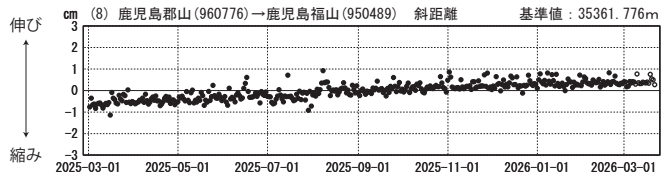
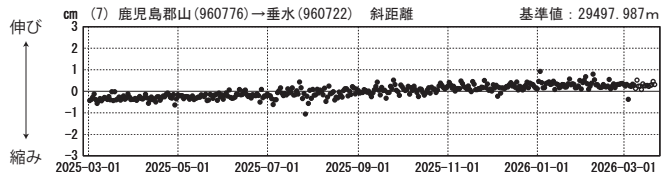
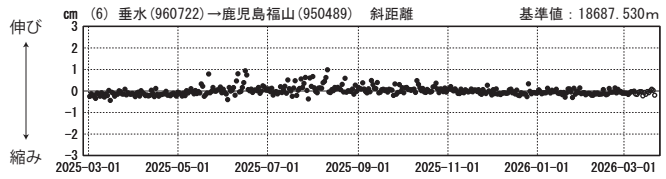
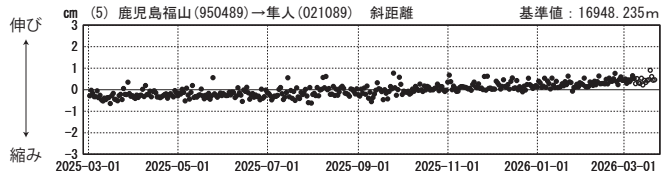
### 基線変化グラフ

期間：2022-03-01～2026-03-21 JST



### 基線変化グラフ

期間：2025-03-01～2026-03-21 JST

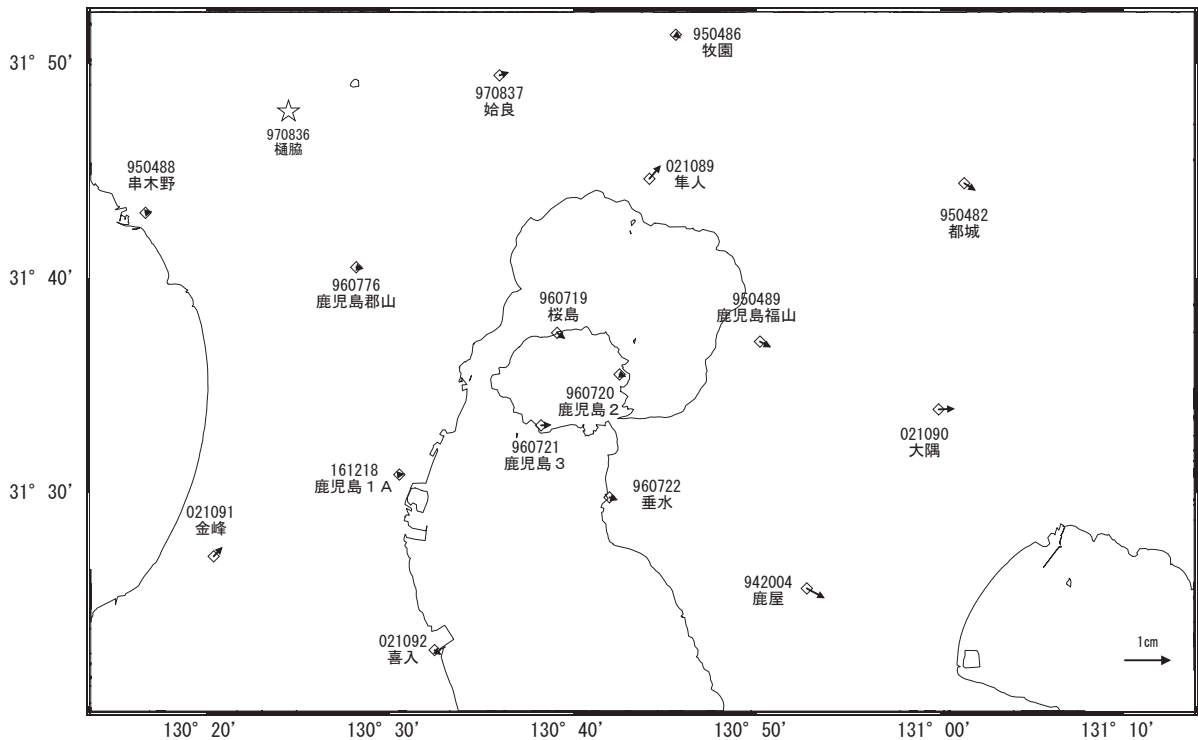


●---[F5.1:最終解] ○---[R5.1:速報解]

国土地理院

### 地殻変動（水平：3か月）

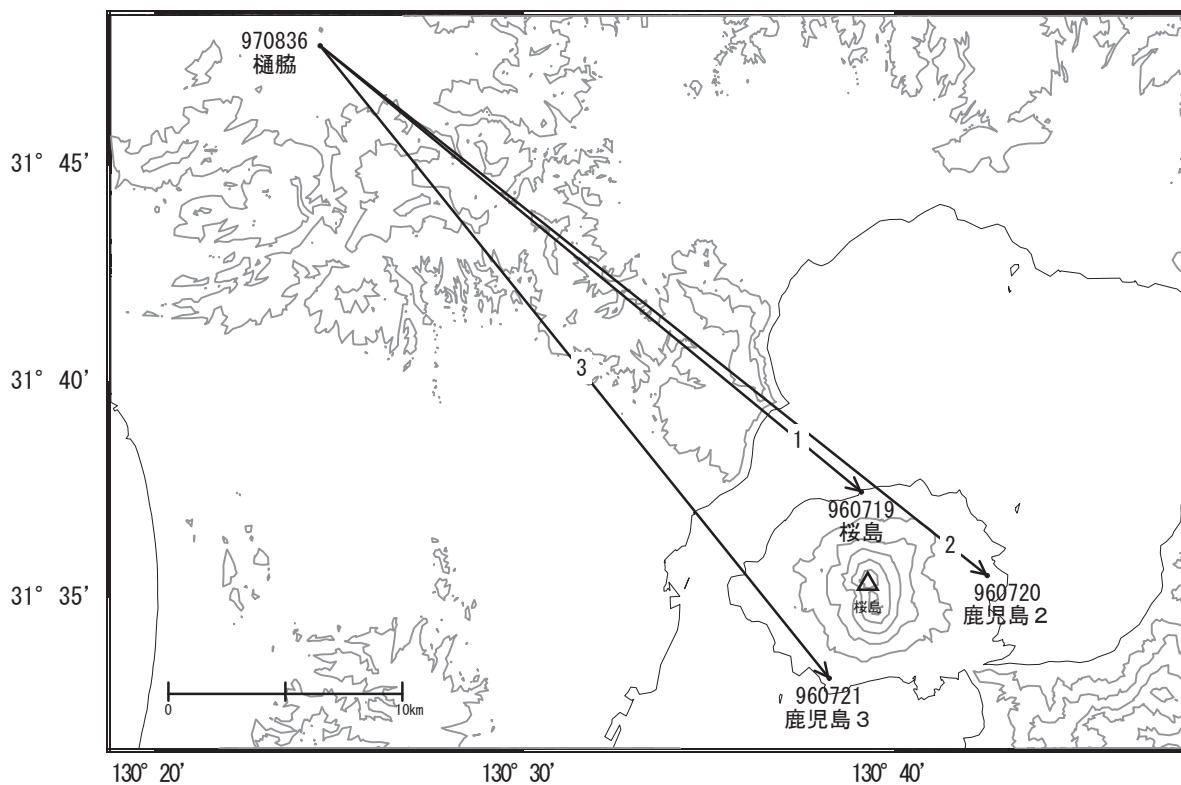
基準期間：2025-12-12～2025-12-21 [F5.1:最終解]  
比較期間：2026-03-12～2026-03-21 [R5.1:速報解]



☆ 固定局: 樋脇(970836)

国土地理院

桜島周辺 GNSS連続観測基線図(2)

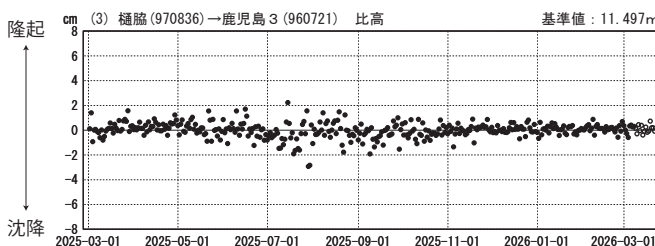
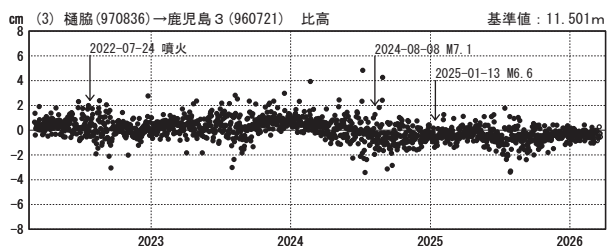
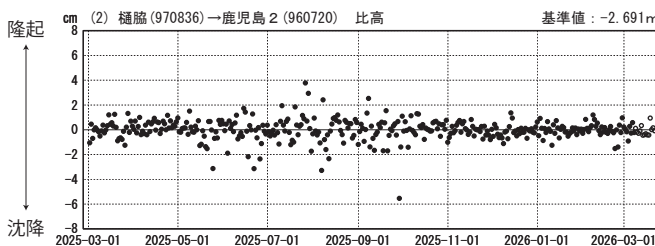
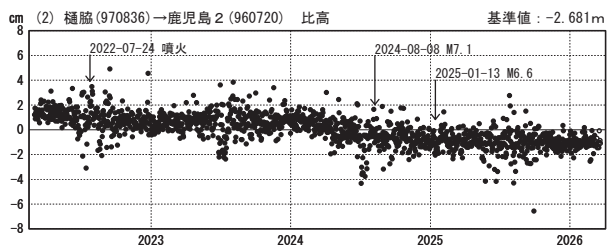
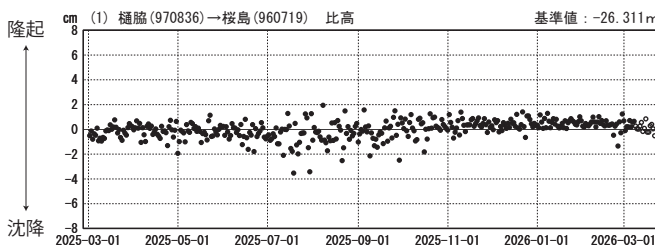
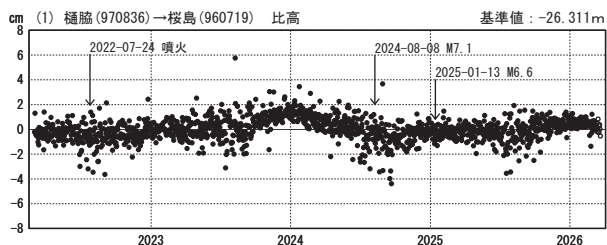


比高変化グラフ

比高変化グラフ

期間：2022-03-01～2026-03-21 JST

期間：2025-03-01～2026-03-21 JST



●---[F5.1:最終解] ○---[R5.1:速報解]

国土地理院