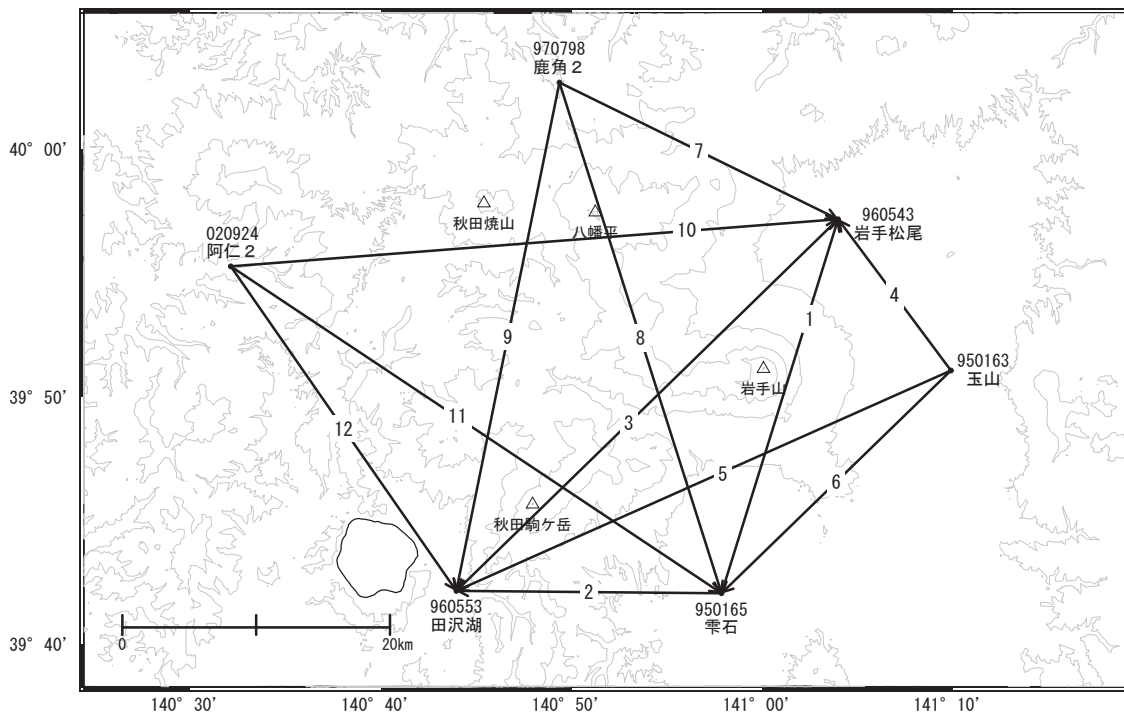


# 岩手山周辺の地殻変動

— GEONET (電子基準点等) による連続観測結果 —

岩手山周辺の「雫石」－「岩手松尾」等の基線で、2024年4月頃から見られていた伸びは、2025年8月頃から停滞しています。

岩手山周辺 GNSS連続観測基線図

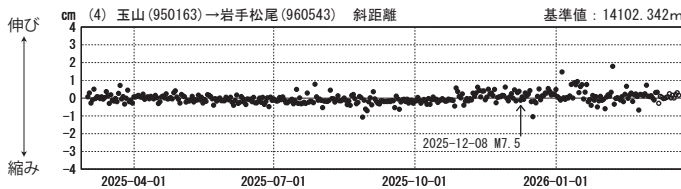
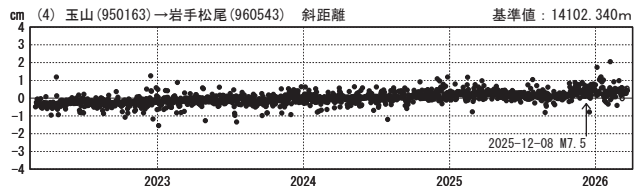
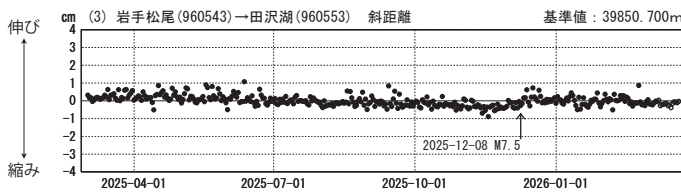
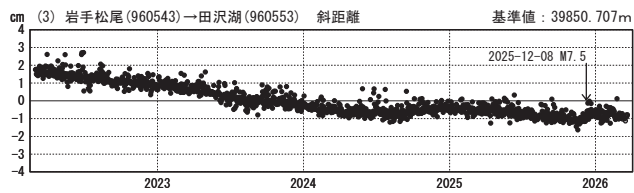
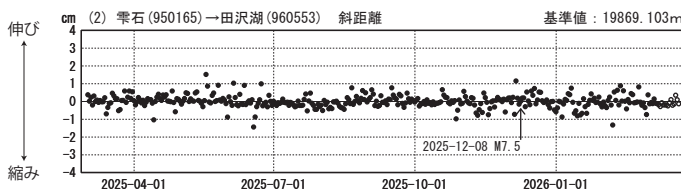
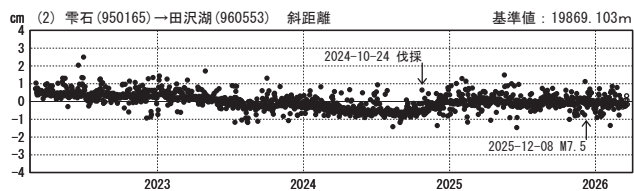
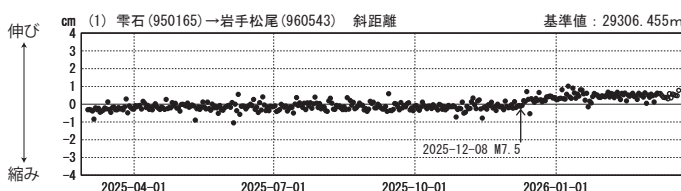
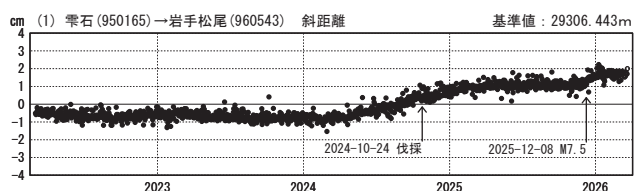


基線変化グラフ

基線変化グラフ

期間: 2022-03-01~2026-03-21 JST

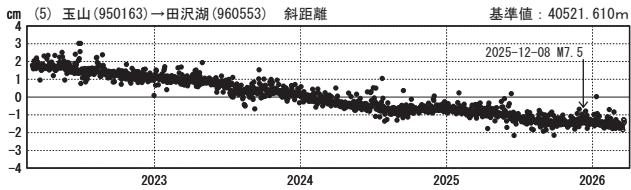
期間: 2025-03-01~2026-03-21 JST



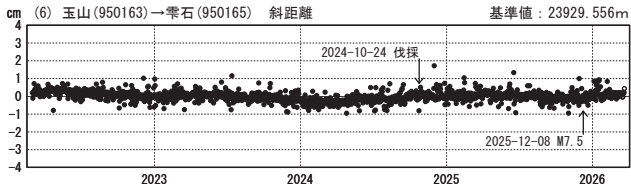
●— [F5. 1: 最終解] ○— [R5. 1: 速報解]

## 基線変化グラフ

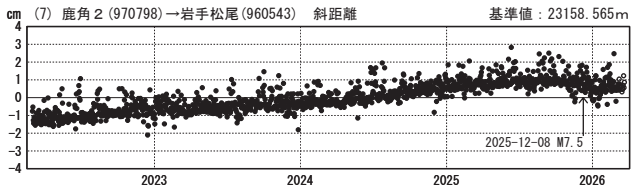
期間：2022-03-01～2026-03-21 JST



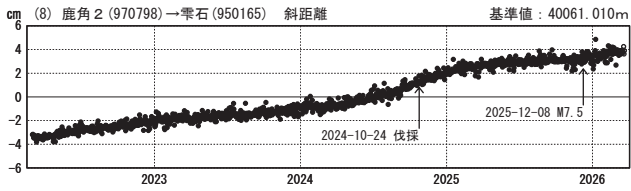
伸び  
縮み



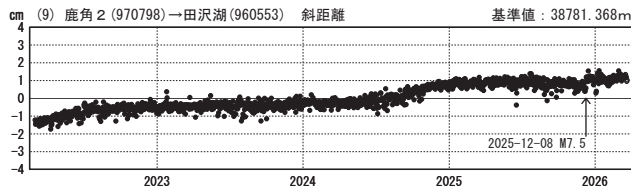
伸び  
縮み



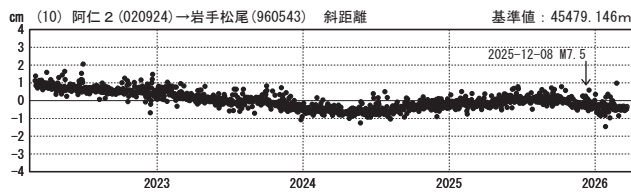
伸び  
縮み



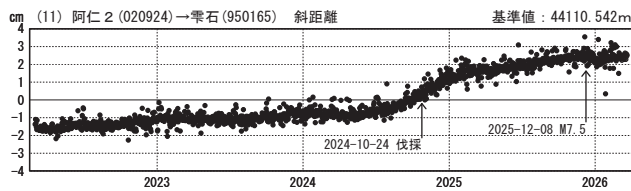
伸び  
縮み



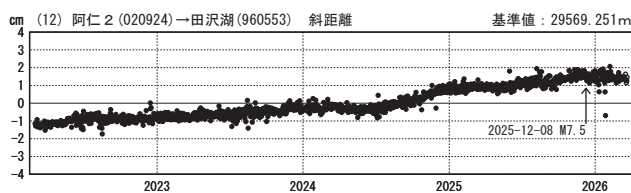
伸び  
縮み



伸び  
縮み



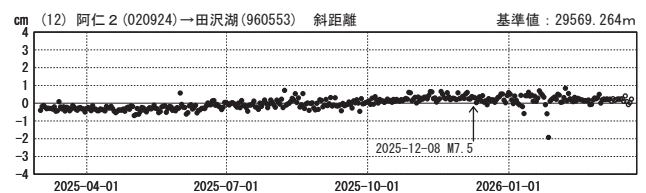
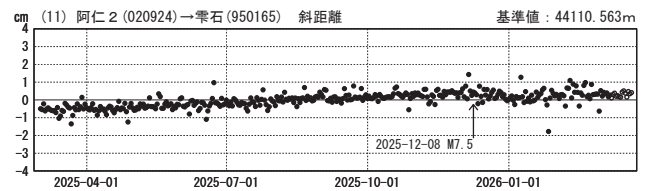
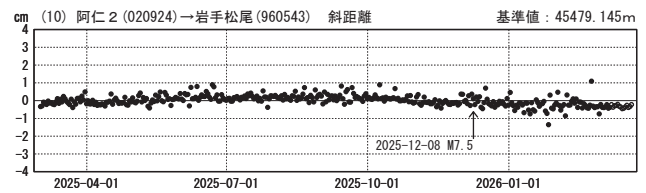
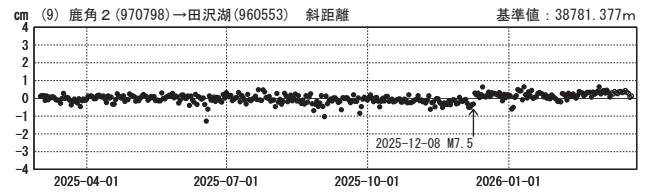
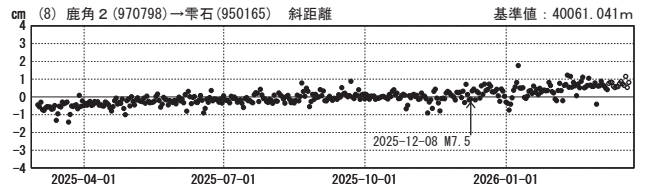
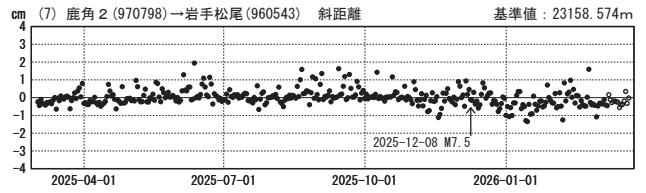
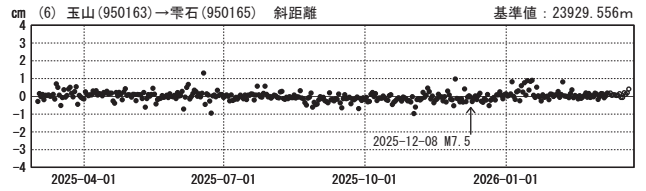
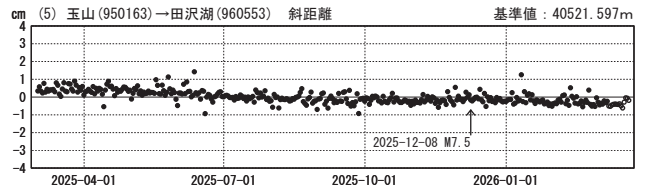
伸び  
縮み



伸び  
縮み

## 基線変化グラフ

期間：2025-03-01～2026-03-21 JST



●—[F5.1:最終解] ○—[R5.1:速報解]