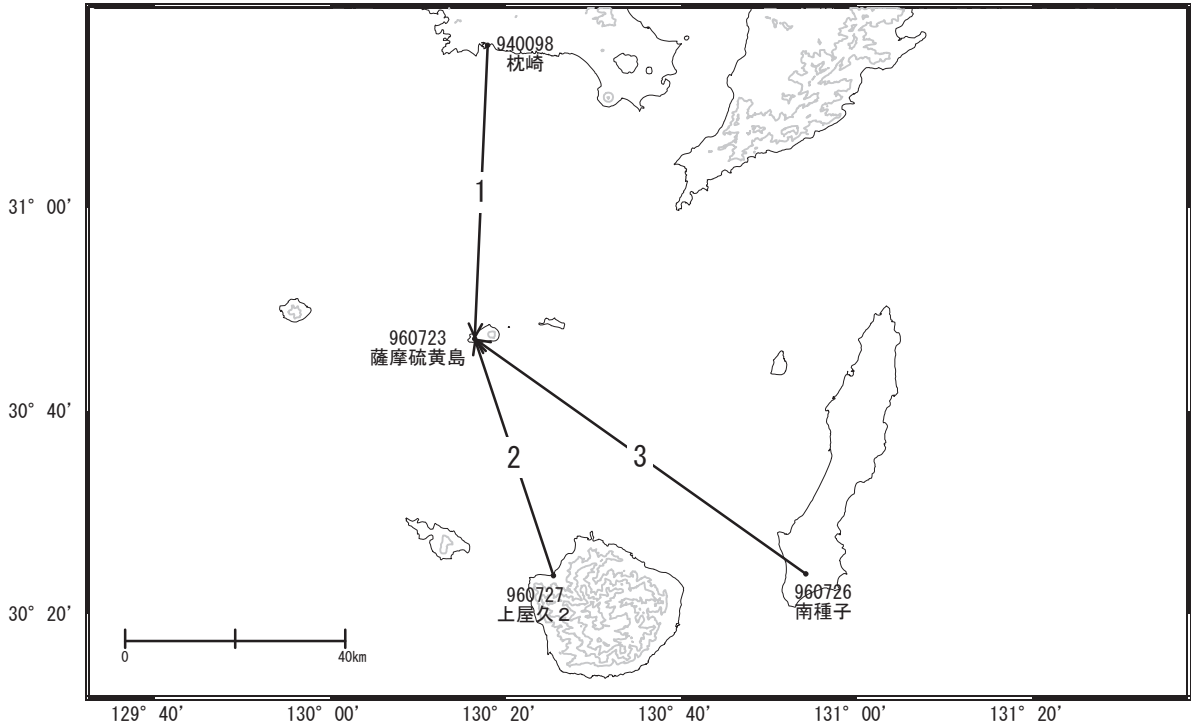


薩摩硫黄島周辺の地殻変動

—GEONET(電子基準点等)による連続観測結果—

顕著な地殻変動は観測されていません。

薩摩硫黄島周辺 GNSS連続観測基線図

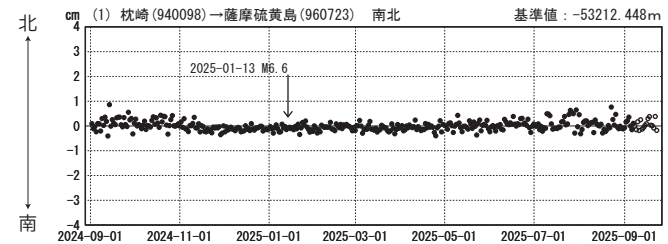
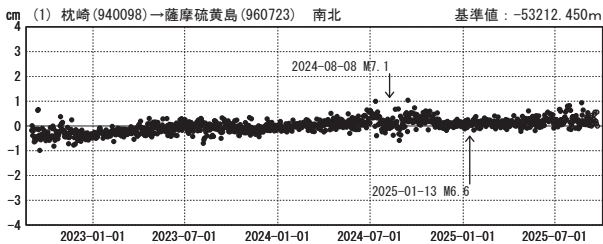
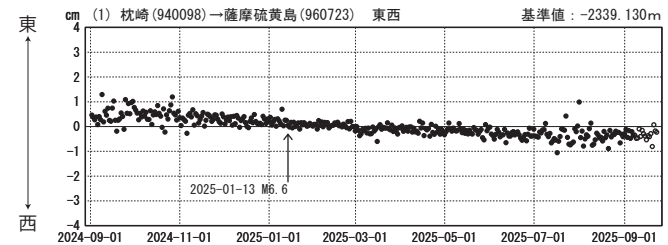
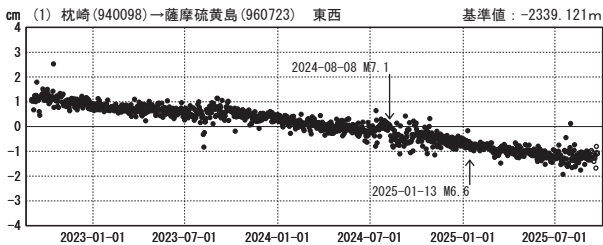
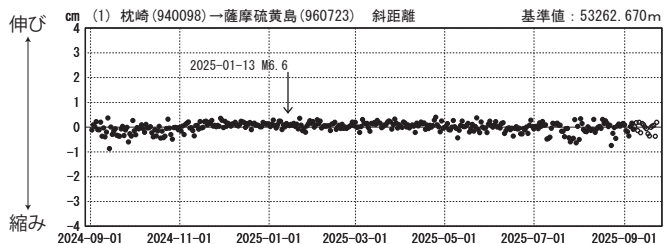
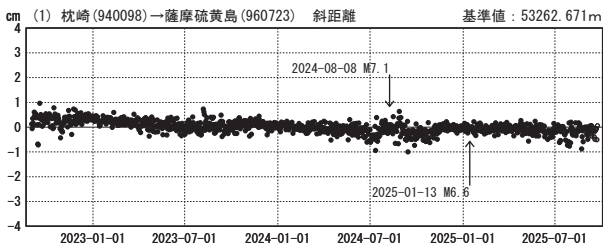


成分変化グラフ

成分変化グラフ

期間: 2022-09-01~2025-09-22 JST

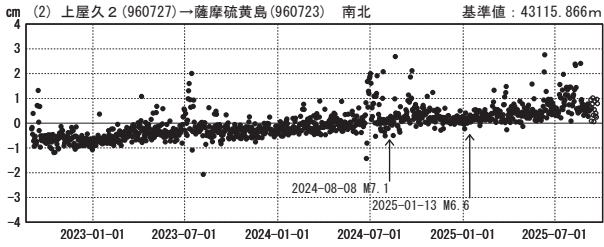
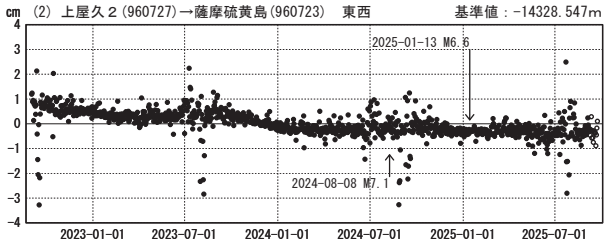
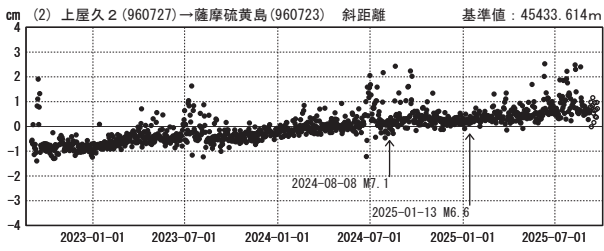
期間: 2024-09-01~2025-09-22 JST



●—[F5:最終解] ○—[R5:速報解]

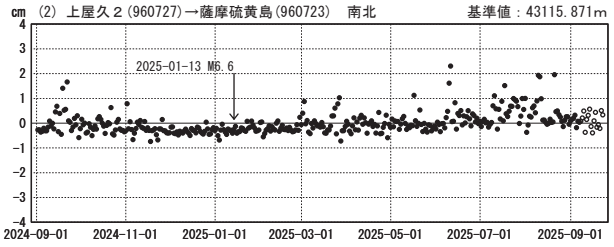
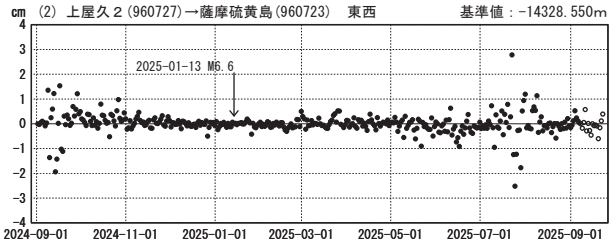
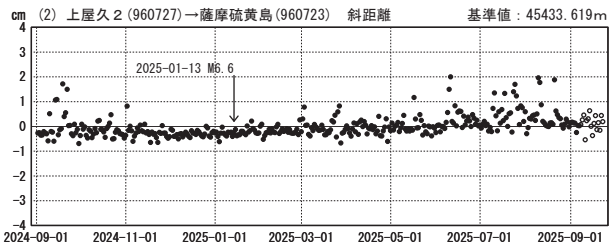
成分変化グラフ

期間：2022-09-01～2025-09-22 JST



成分変化グラフ

期間：2024-09-01～2025-09-22 JST

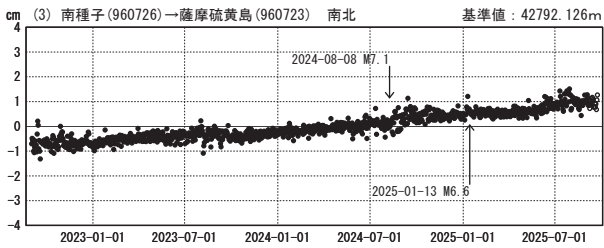
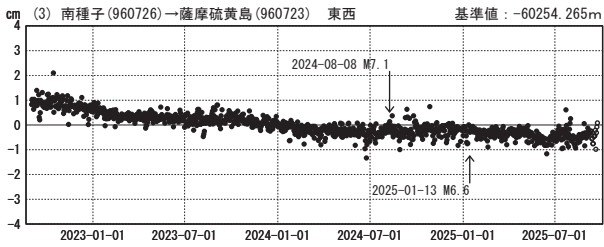
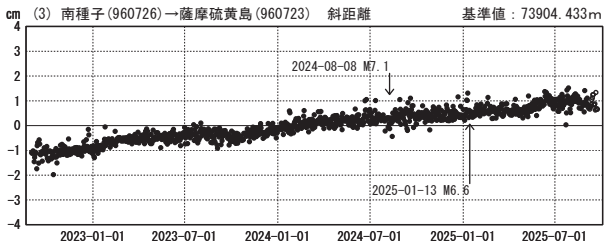


●---[F5:最終解] ○---[R5:速報解]

国土地理院

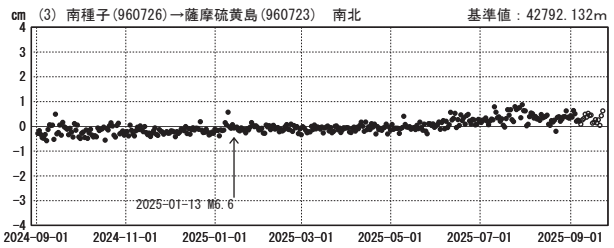
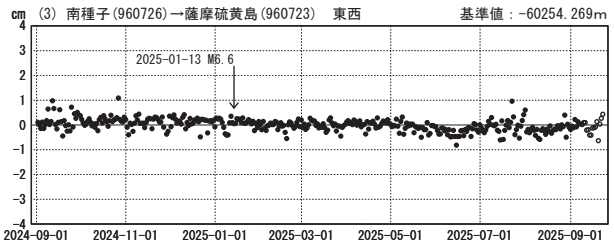
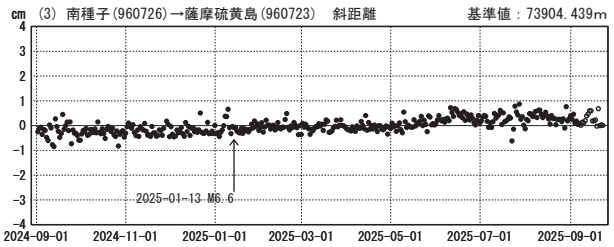
成分変化グラフ

期間：2022-09-01～2025-09-22 JST



成分変化グラフ

期間：2024-09-01～2025-09-22 JST



●---[F5:最終解] ○---[R5:速報解]

国土地理院