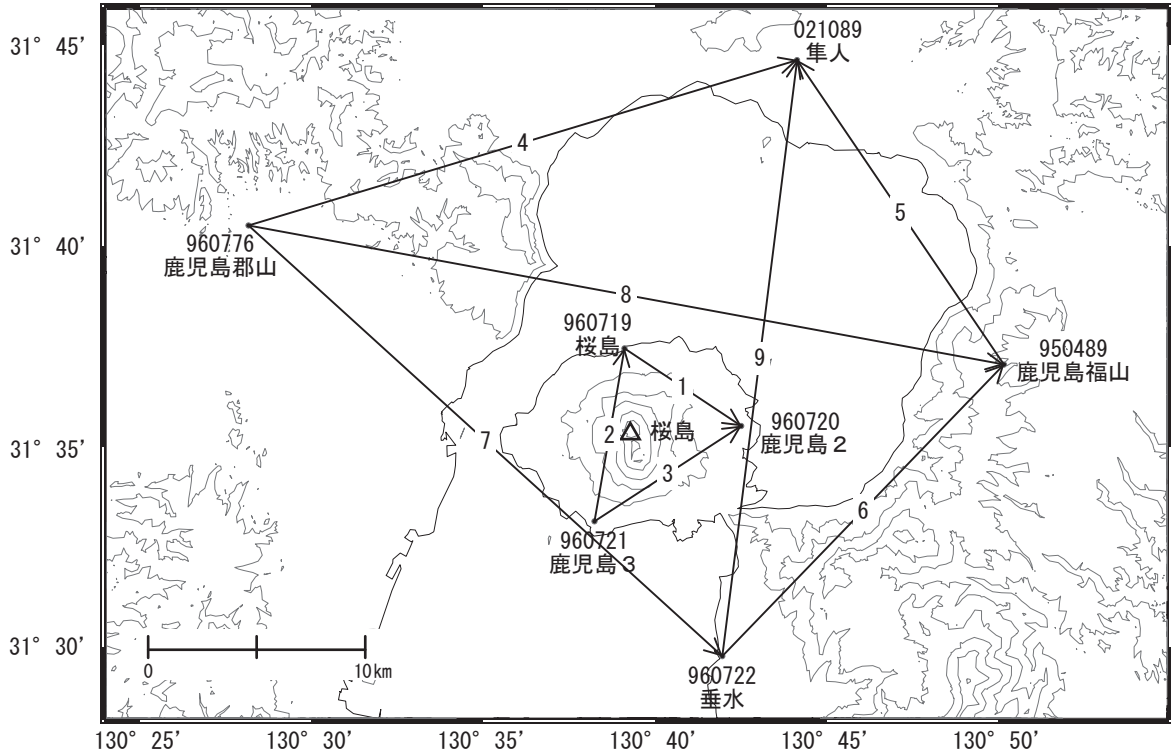


# 桜島周辺の地殻変動

—GEONET(電子基準点等)による連続観測結果—

鹿児島(錦江)湾を挟む「鹿児島郡山」-「鹿児島福山」等の基線で2024年11月頃からわずかな伸びが見られます。

桜島周辺 GNSS連続観測基線図(1)

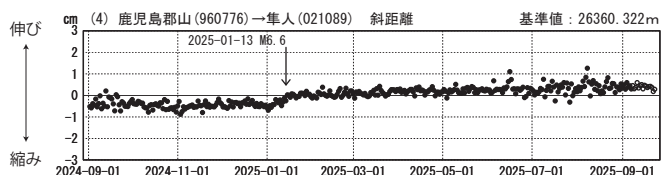
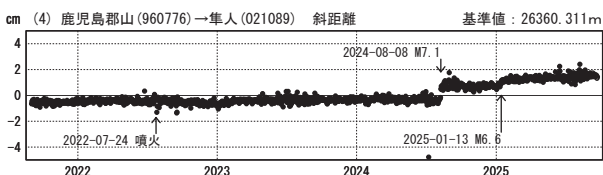
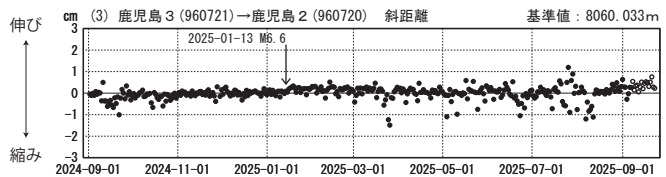
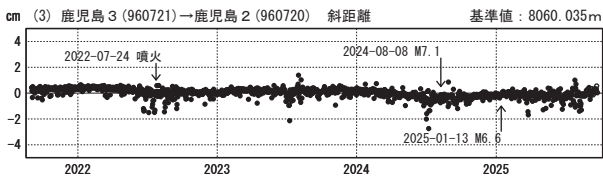
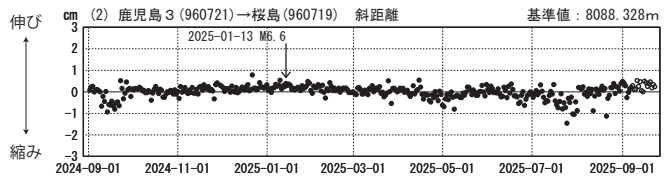
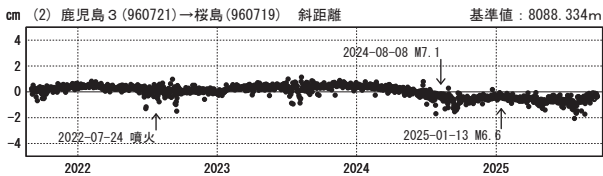
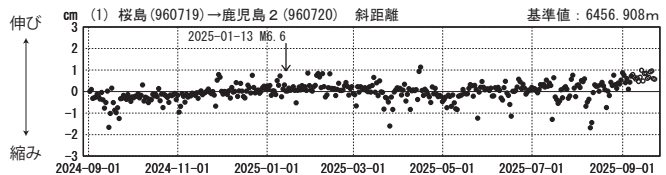
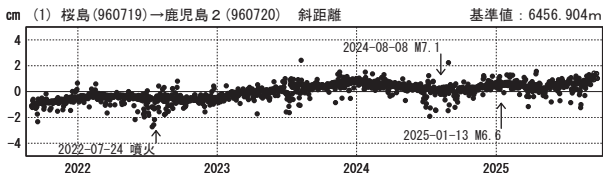


基線変化グラフ

基線変化グラフ

期間: 2021-09-01~2025-09-22 JST

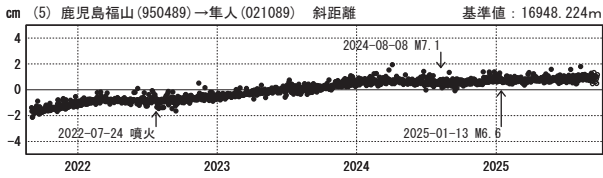
期間: 2024-09-01~2025-09-22 JST



●—[F5:最終解] ○—[R5:速報解]

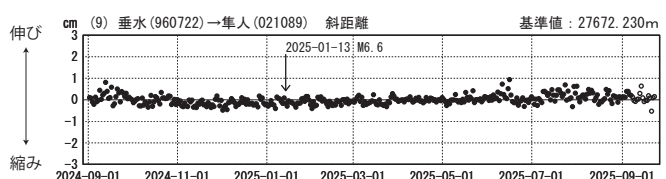
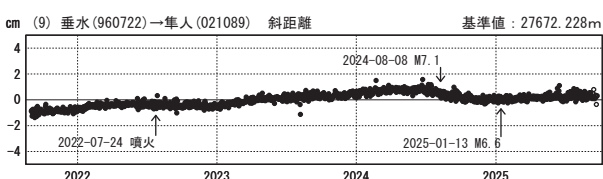
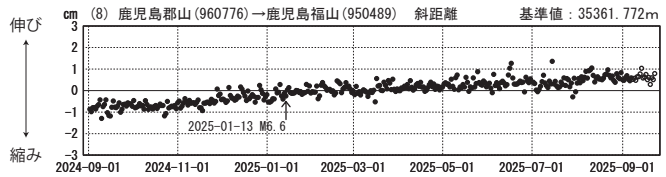
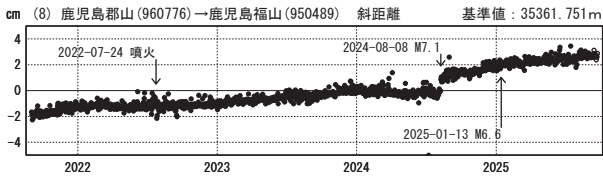
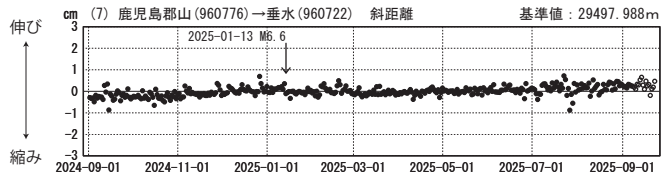
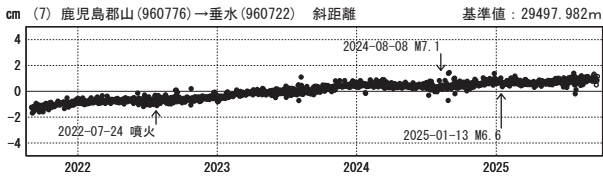
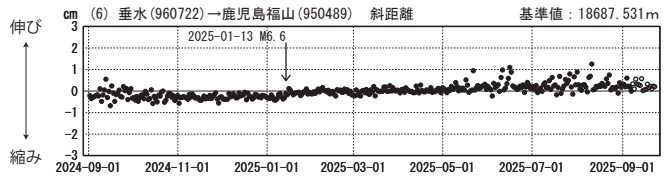
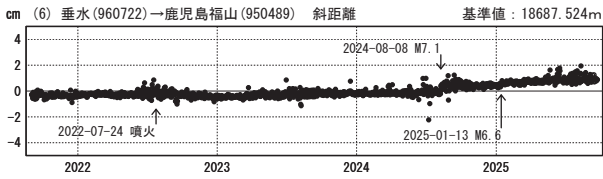
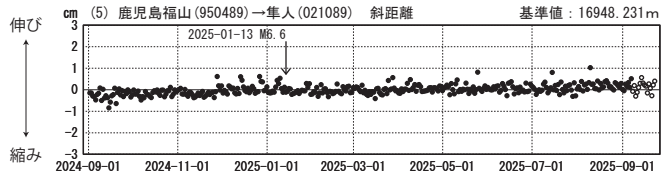
### 基線変化グラフ

期間：2021-09-01～2025-09-22 JST



### 基線変化グラフ

期間：2024-09-01～2025-09-22 JST

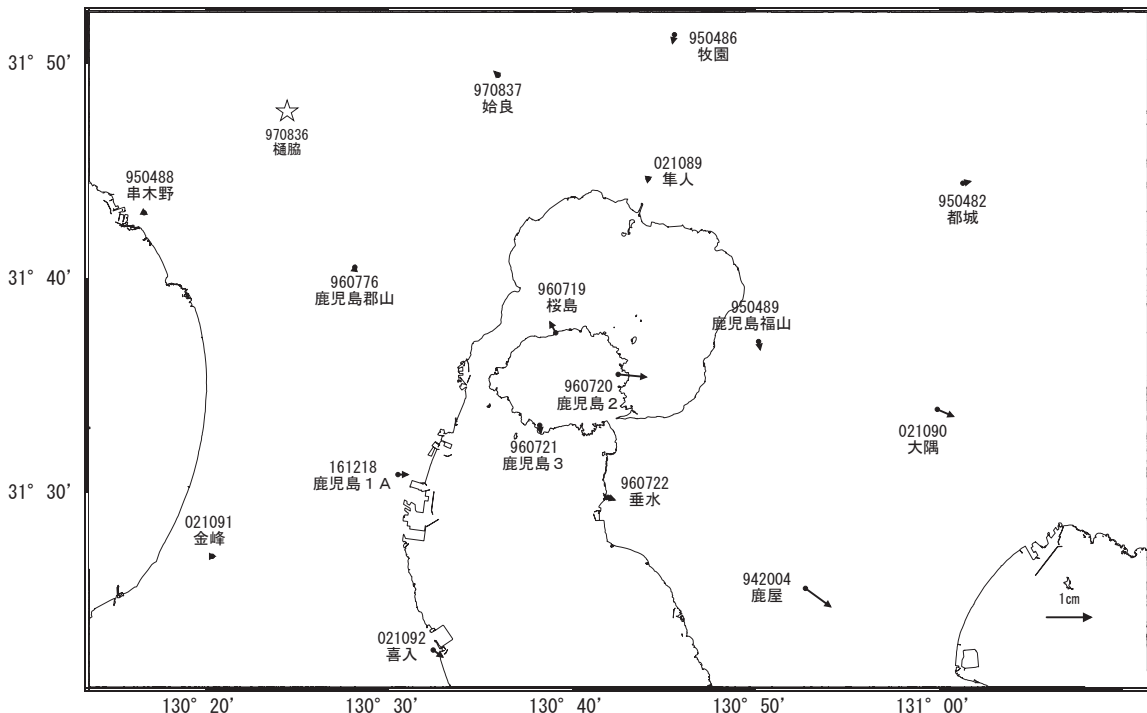


●---[F5:最終解] ○---[R5:速報解]

国土地理院

### 地殻変動（水平：3か月）

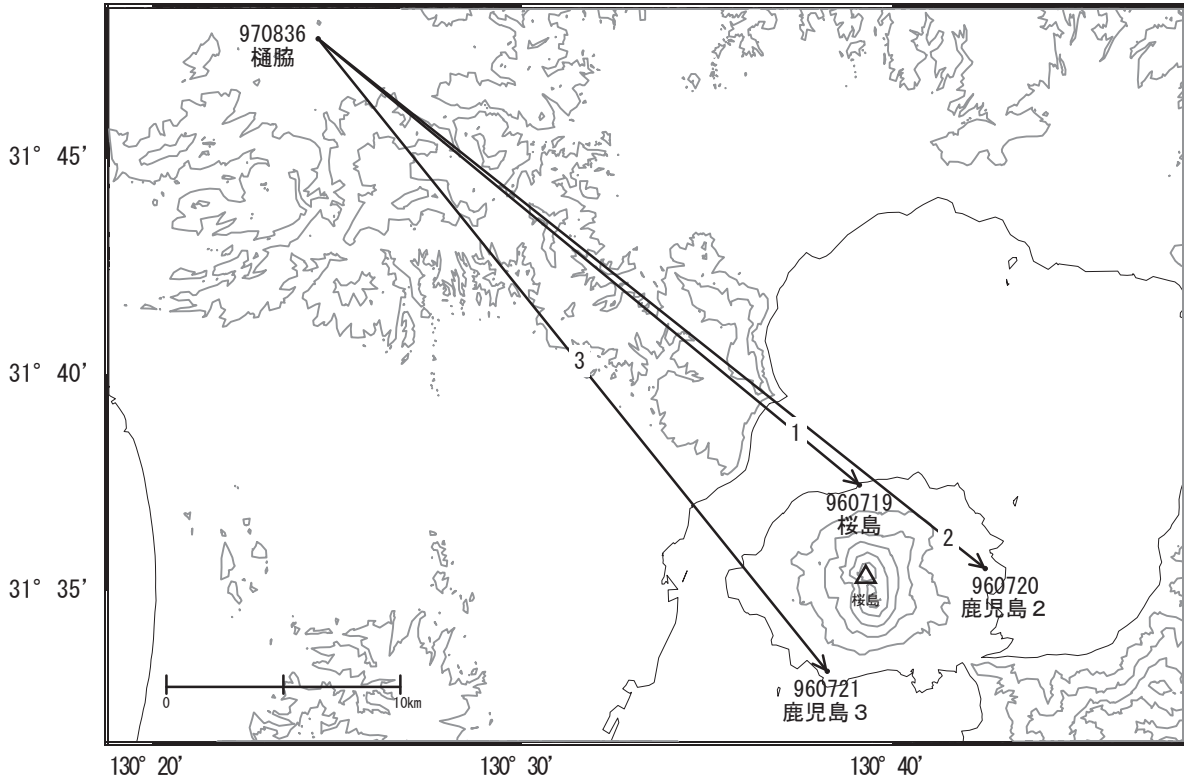
基準期間：2025-06-13～2025-06-22 [F5:最終解]  
比較期間：2025-09-13～2025-09-22 [R5:速報解]



☆ 固定局：楯脇(970836)

国土地理院

桜島周辺 GNSS連続観測基線図(2)

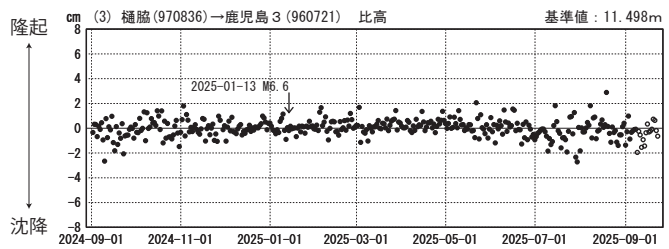
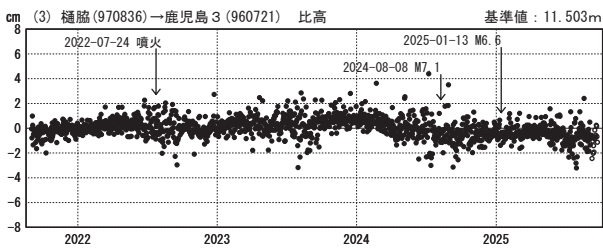
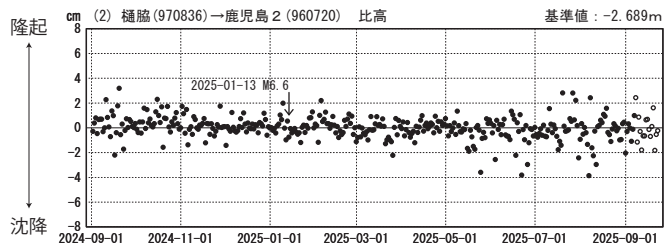
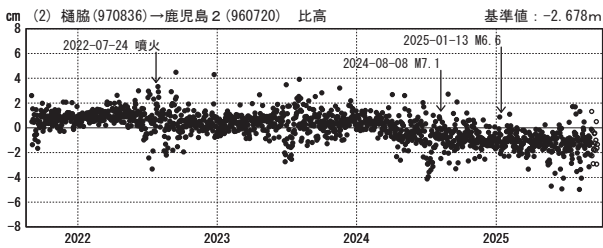
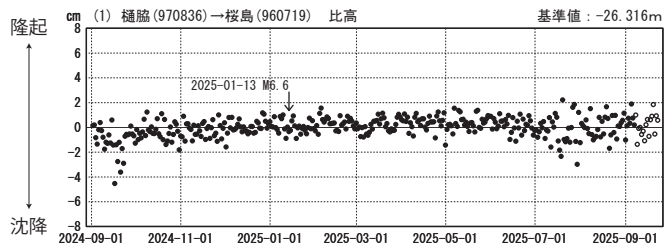
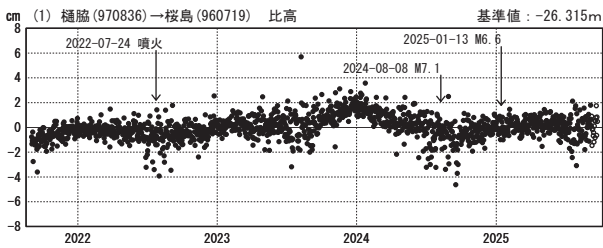


比高変化グラフ

比高変化グラフ

期間：2021-09-01～2025-09-22 JST

期間：2024-09-01～2025-09-22 JST



●— [F5:最終解] ○— [R5:速報解]