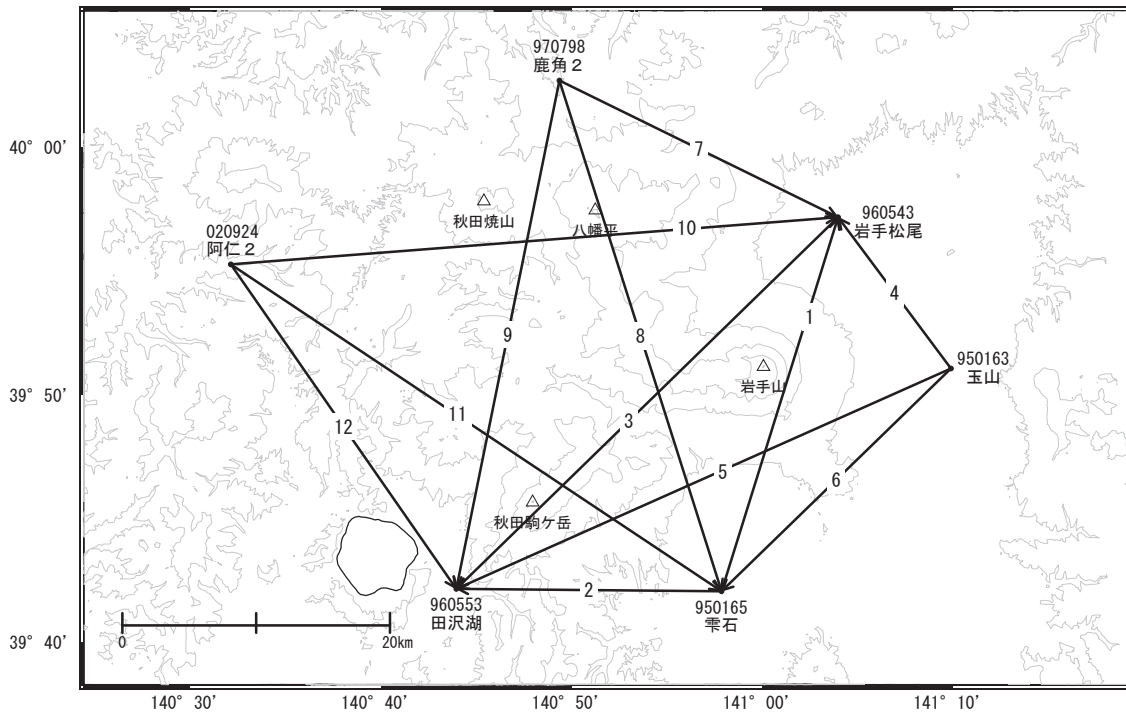


# 岩手山周辺の地殻変動

—GEONET(電子基準点等)による連続観測結果—

岩手山周辺の「雫石」—「岩手松尾」等の基線で、2024年4月頃から見られていた伸びは、2025年3月頃から鈍化しているように見えます。

岩手山周辺 GNSS連続観測基線図

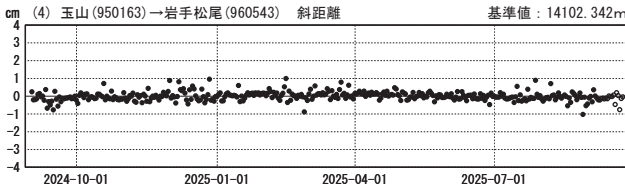
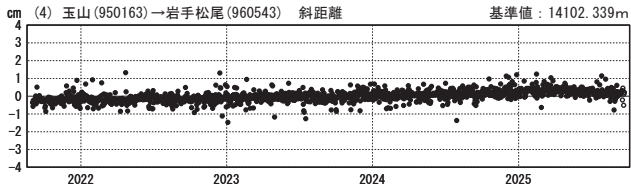
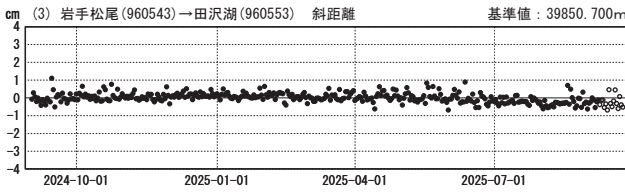
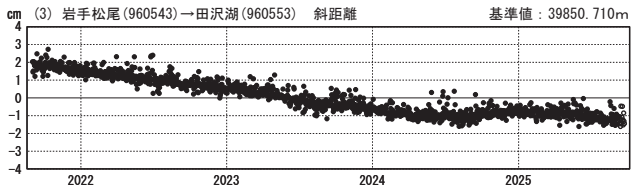
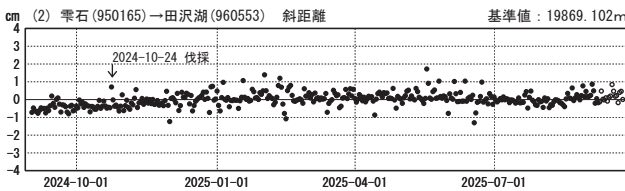
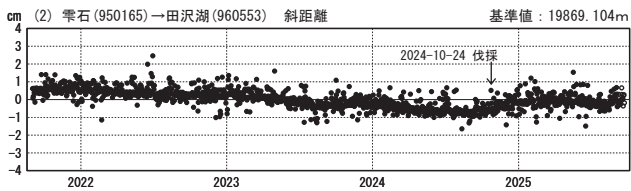
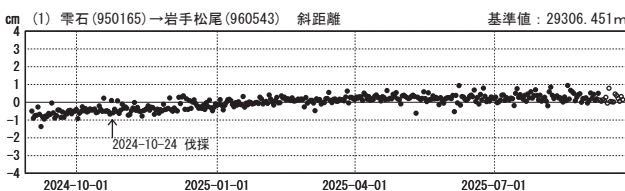
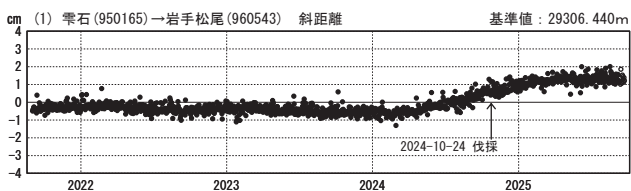


基線変化グラフ

基線変化グラフ

期間: 2021-09-01~2025-09-22 JST

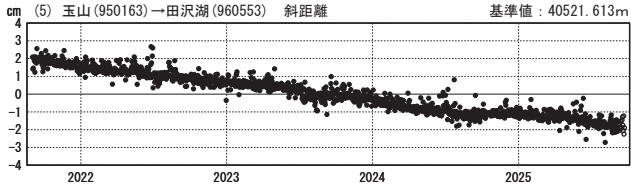
期間: 2024-09-01~2025-09-22 JST



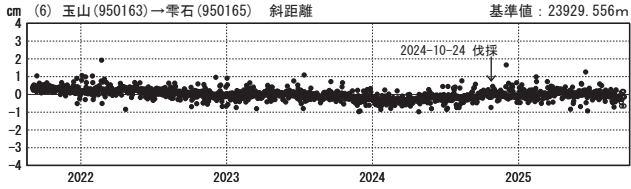
●—[F5:最終解] ○—[R5:速報解]

## 基線変化グラフ

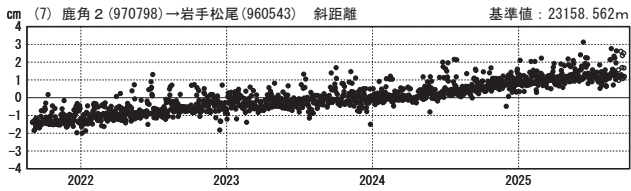
期間：2021-09-01～2025-09-22 JST



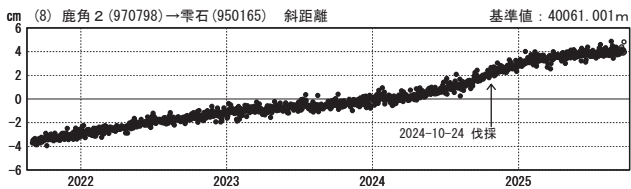
伸び  
縮み



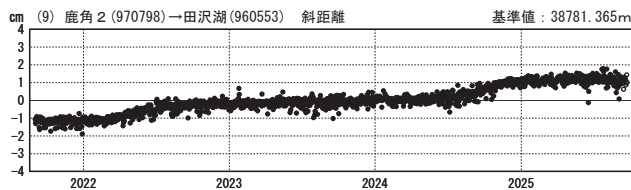
伸び  
縮み



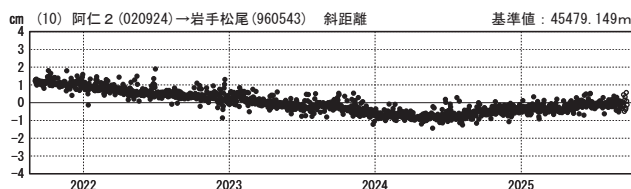
伸び  
縮み



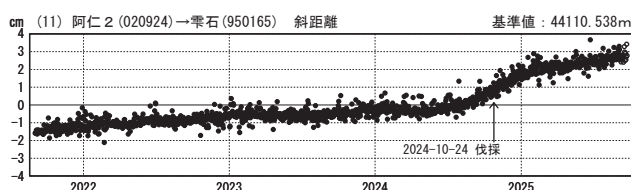
伸び  
縮み



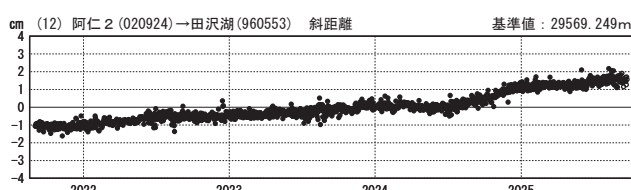
伸び  
縮み



伸び  
縮み



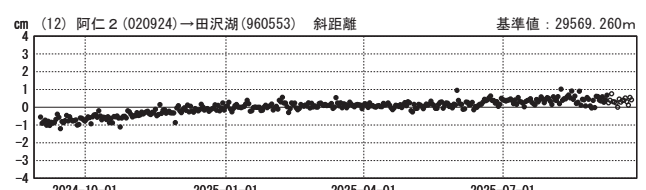
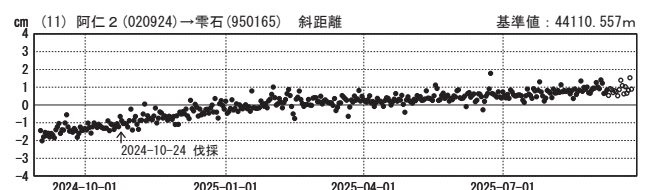
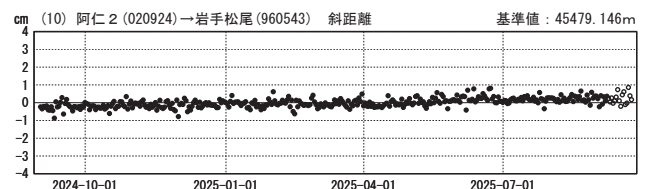
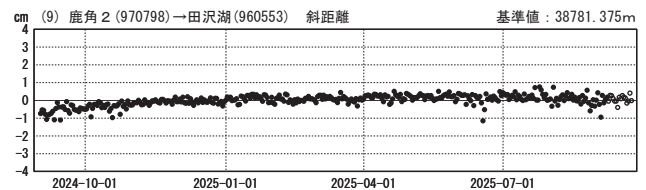
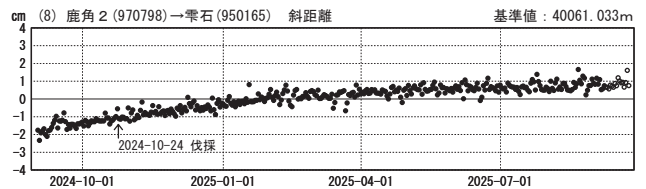
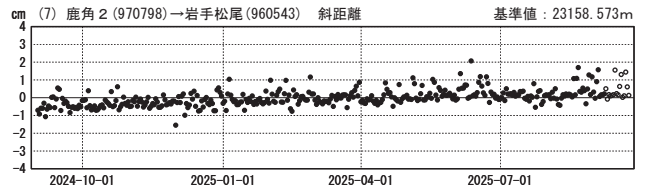
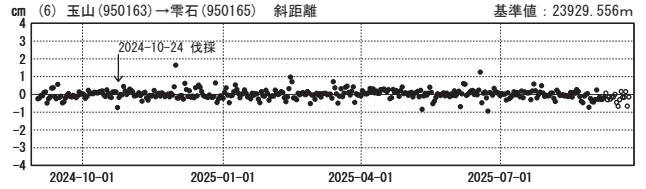
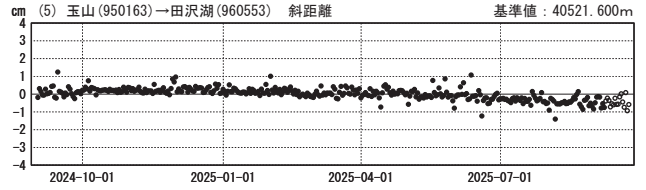
伸び  
縮み



伸び  
縮み

## 基線変化グラフ

期間：2024-09-01～2025-09-22 JST



●---[F5:最終解] ○---[R5:速報解]