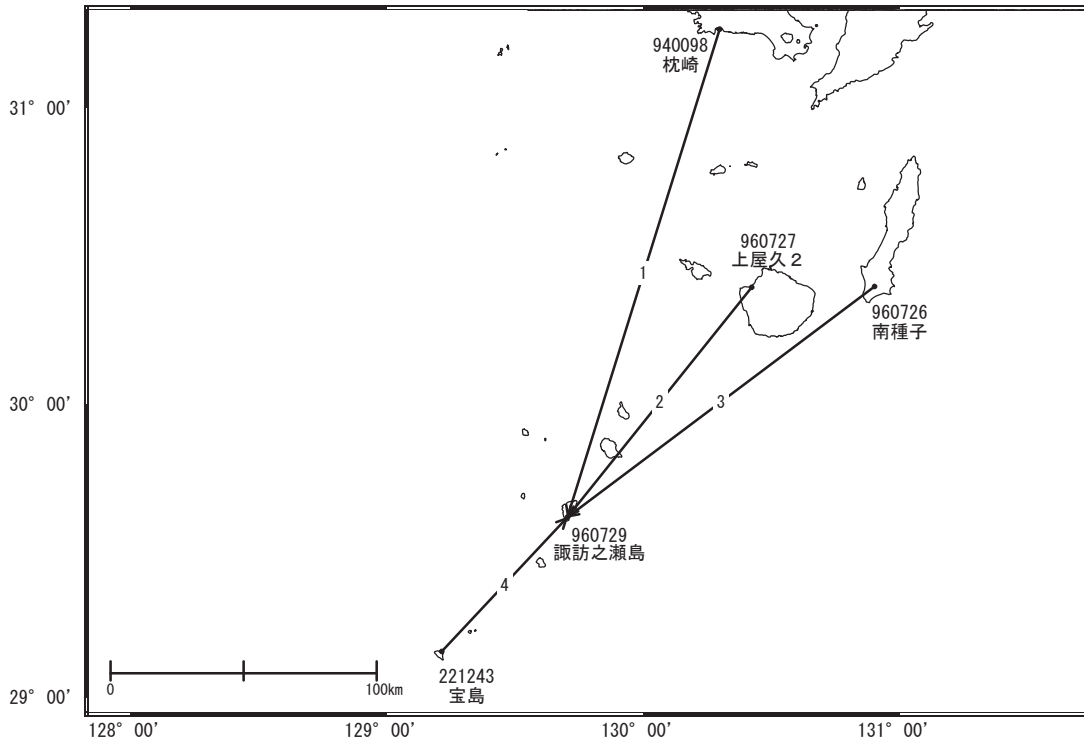


# 諏訪之瀬島周辺の地殻変動

—GEONET(電子基準点等)による連続観測結果—

顕著な地殻変動は観測されていません。

諏訪之瀬島周辺 GNSS連続観測基線図

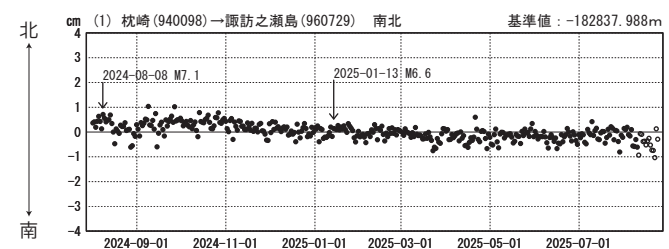
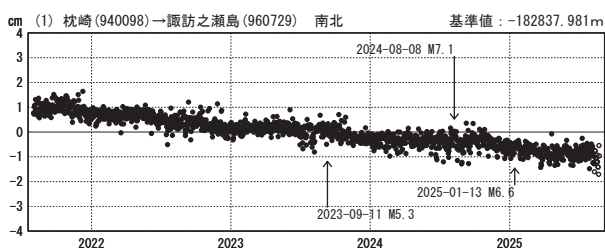
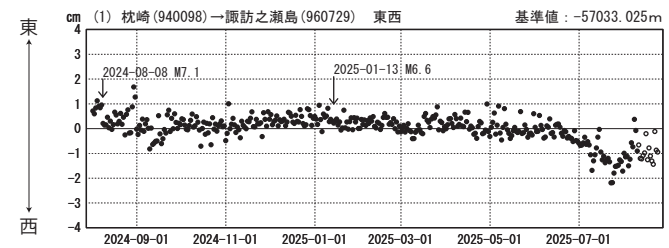
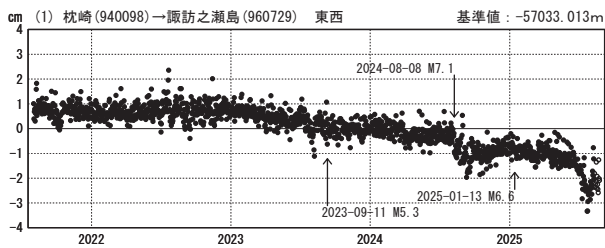
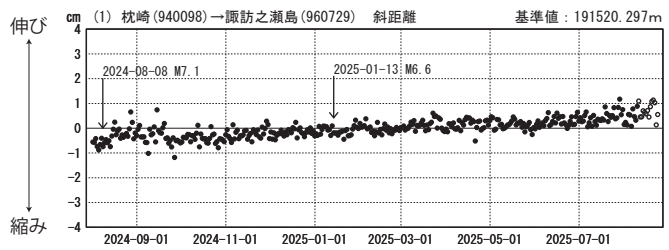
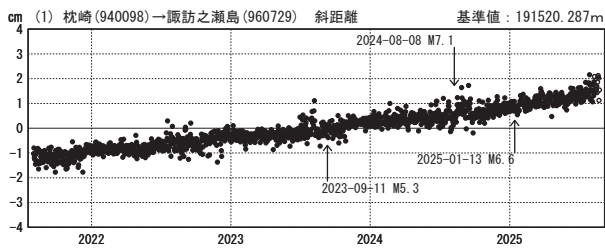


成分変化グラフ

成分変化グラフ

期間: 2021-08-01~2025-08-23 JST

期間: 2024-08-01~2025-08-23 JST



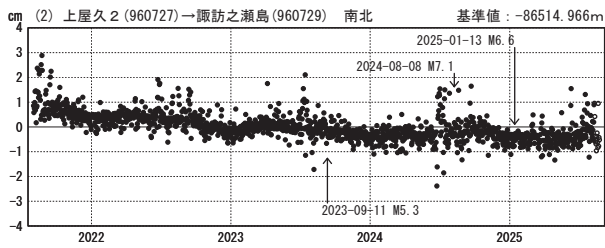
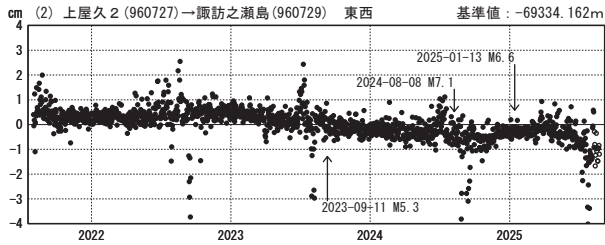
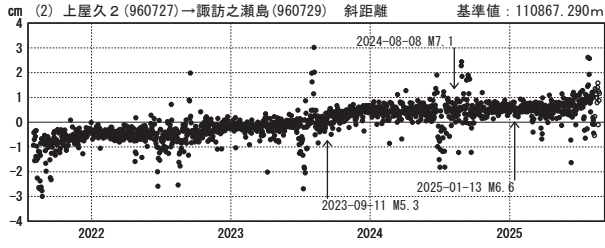
●—[F5:最終解] ○—[R5:速報解]

国土地理院

(注) 2025年6月21日からのトカラ列島近海の地震活動の影響が見られます。

### 成分変化グラフ

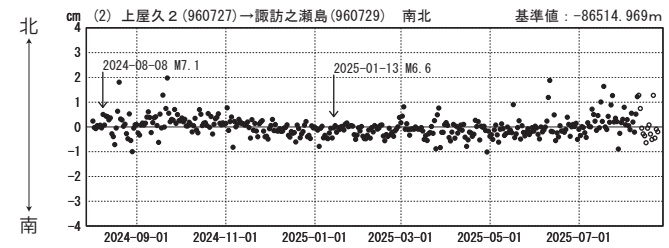
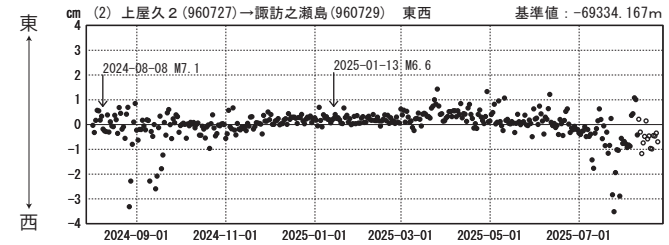
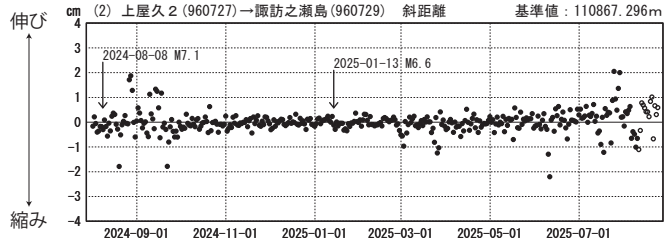
期間：2021-08-01～2025-08-23 JST



●—[F5:最終解] ○—[R5:速報解]

### 成分変化グラフ

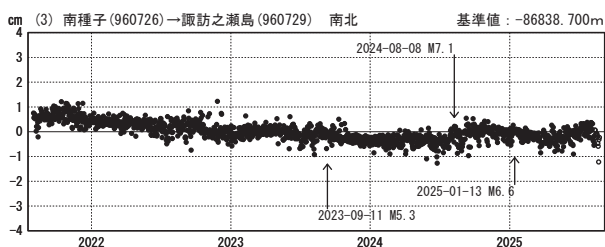
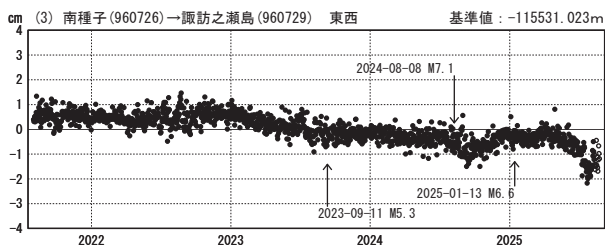
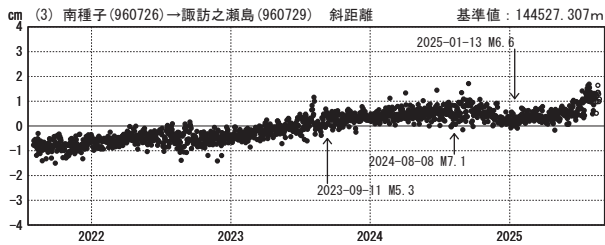
期間：2024-08-01～2025-08-23 JST



国土地理院

### 成分変化グラフ

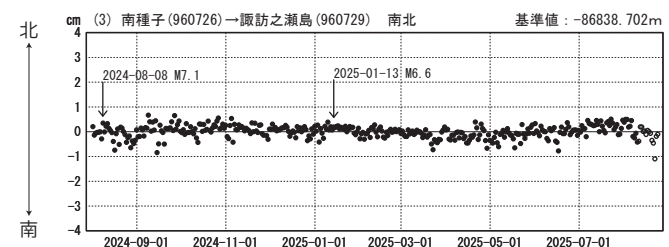
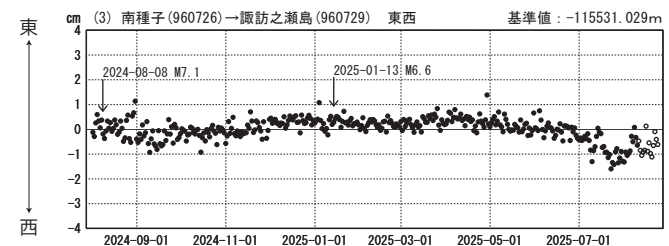
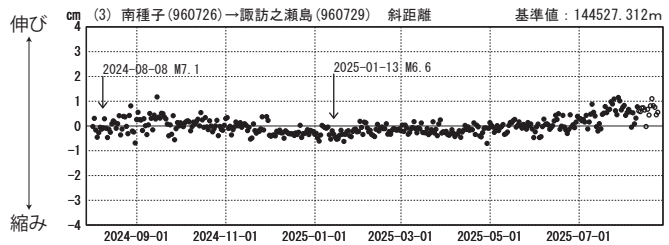
期間：2021-08-01～2025-08-23 JST



●—[F5:最終解] ○—[R5:速報解]

### 成分変化グラフ

期間：2024-08-01～2025-08-23 JST

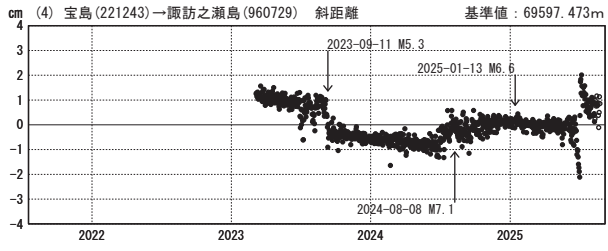


国土地理院

(注) 2025年6月21日からのトカラ列島近海の地震活動の影響が見られます。

## 成分変化グラフ

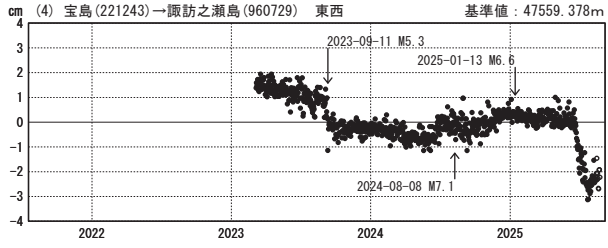
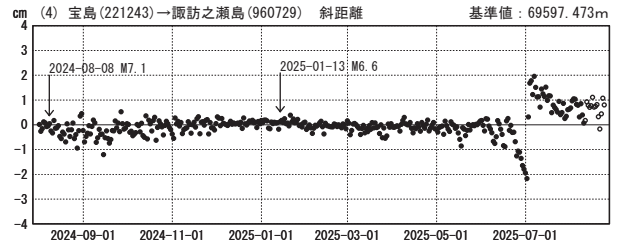
期間：2021-08-01～2025-08-23 JST



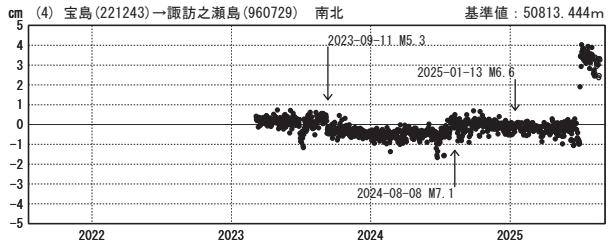
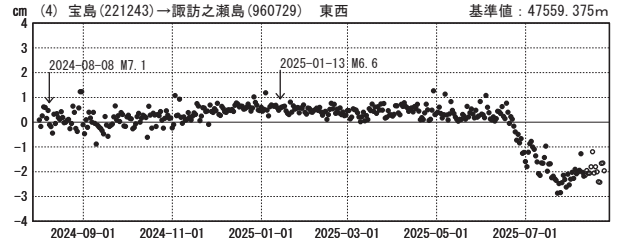
伸び  
縮み

## 成分変化グラフ

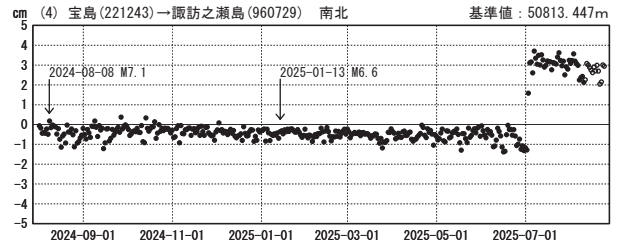
期間：2024-08-01～2025-08-23 JST



東  
西



北  
南



●---[F5:最終解] ○---[R5:速報解]

国土地理院

(注) 2025年6月21日からのトカラ列島近海の地震活動の影響が見られます。