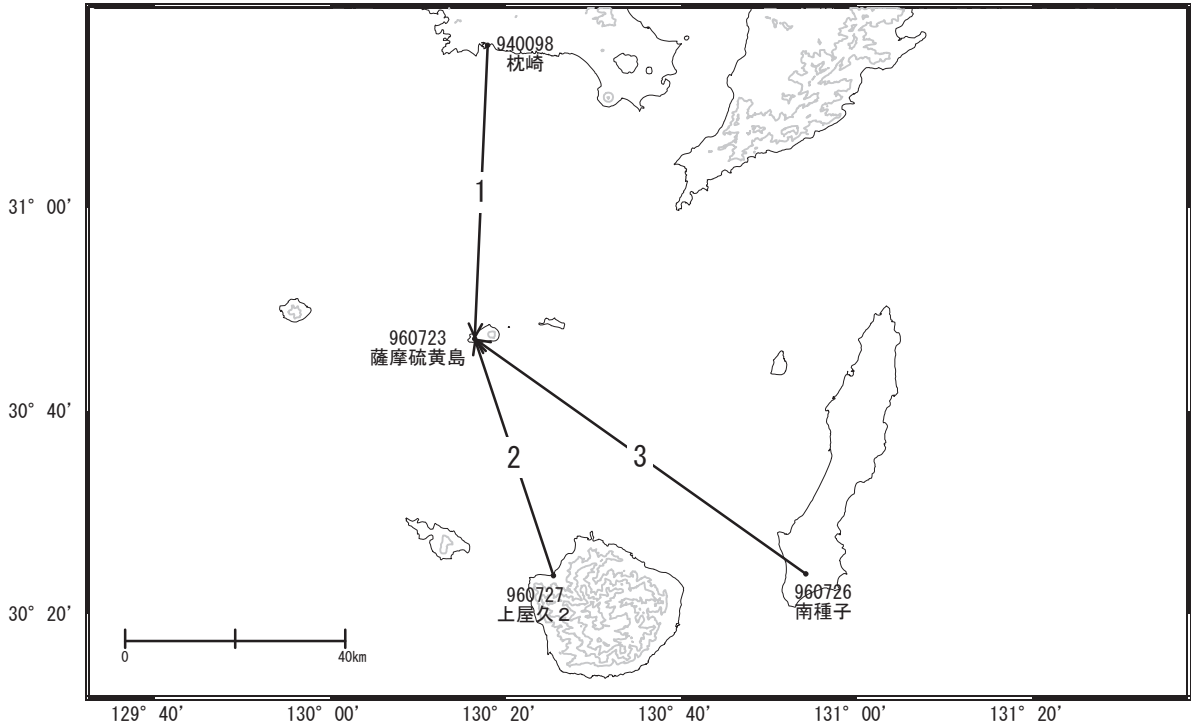


# 薩摩硫黄島周辺の地殻変動

—GEONET(電子基準点等)による連続観測結果—

顕著な地殻変動は観測されていません。

薩摩硫黄島周辺 GNSS連続観測基線図

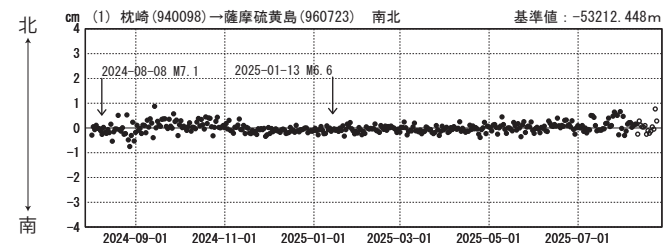
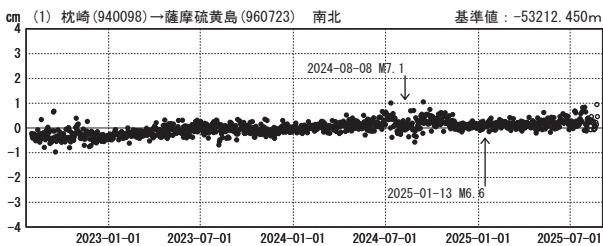
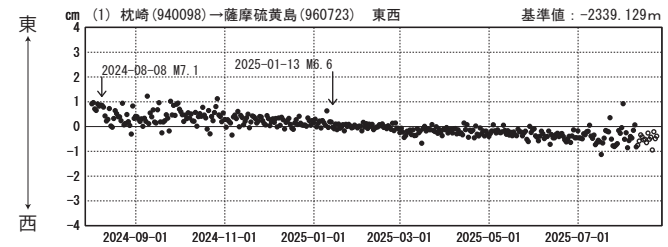
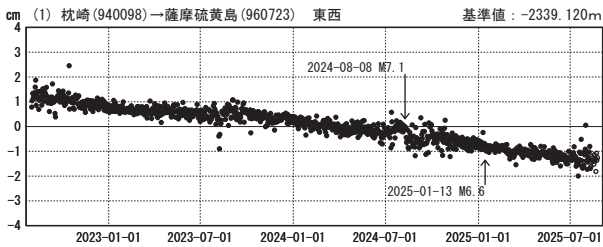
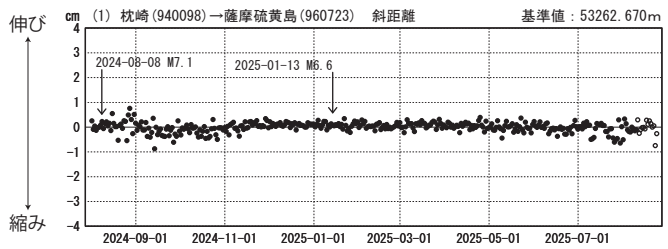
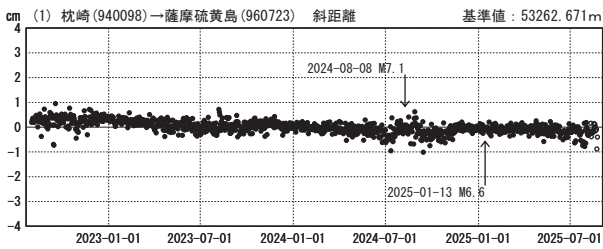


成分変化グラフ

成分変化グラフ

期間: 2022-08-01~2025-08-23 JST

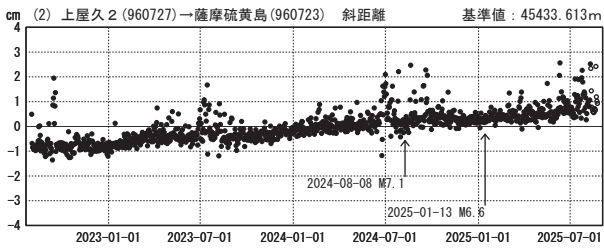
期間: 2024-08-01~2025-08-23 JST



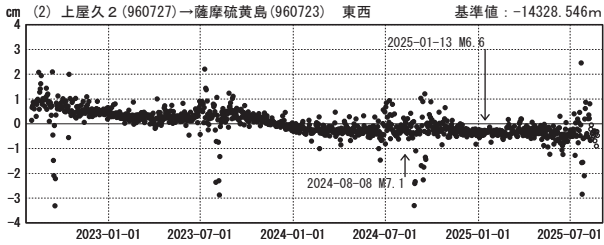
●—[F5:最終解] ○—[R5:速報解]

### 成分変化グラフ

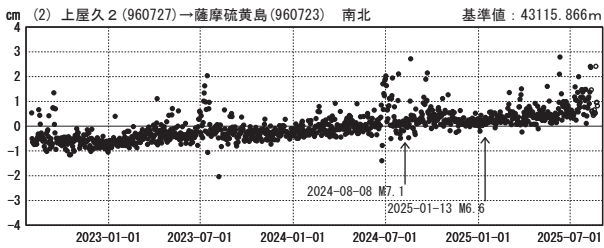
期間：2022-08-01～2025-08-23 JST



伸び  
縮み



東  
西



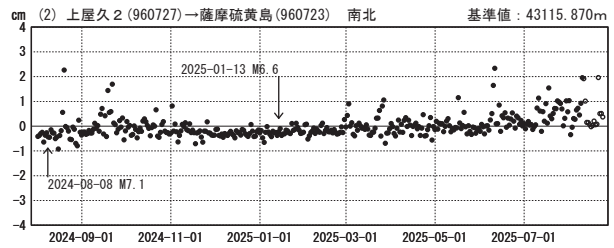
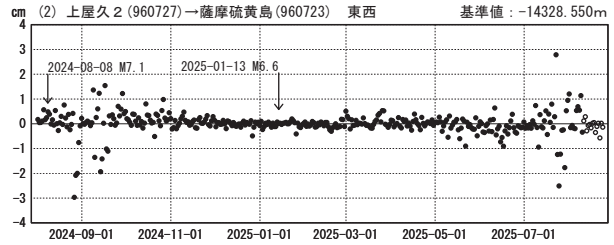
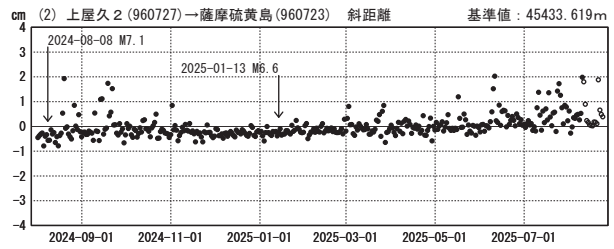
北  
南

●—[F5:最終解] ○—[R5:速報解]

国土地理院

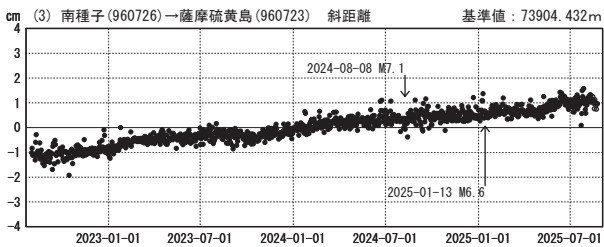
### 成分変化グラフ

期間：2024-08-01～2025-08-23 JST

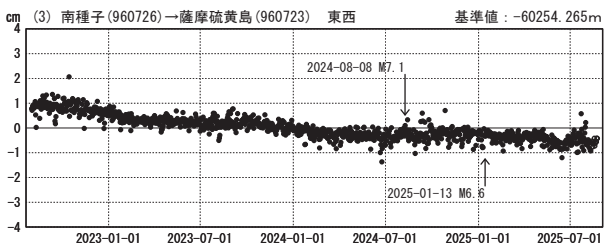


### 成分変化グラフ

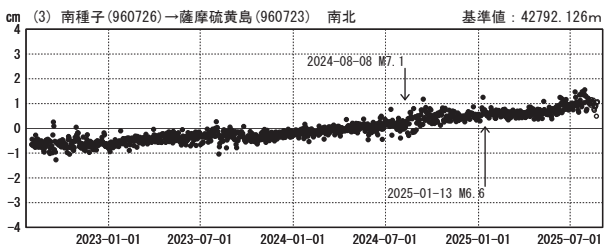
期間：2022-08-01～2025-08-23 JST



伸び  
縮み



東  
西



北  
南

●—[F5:最終解] ○—[R5:速報解]

国土地理院

### 成分変化グラフ

期間：2024-08-01～2025-08-23 JST

