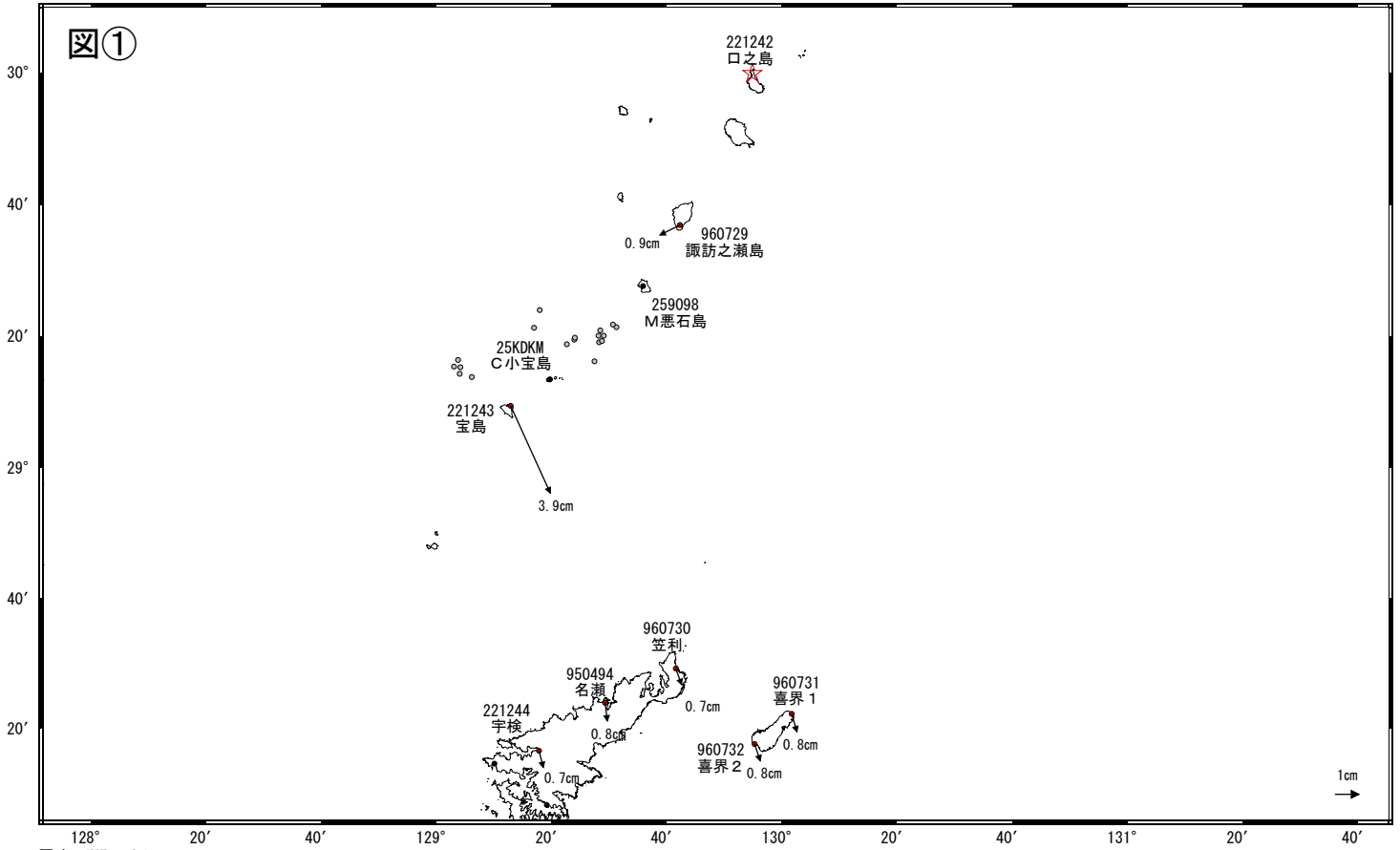


トカラ列島近海の地震活動に伴う地殻変動（暫定）

この地震活動に伴い地殻変動が観測されている。

地殻変動（水平）

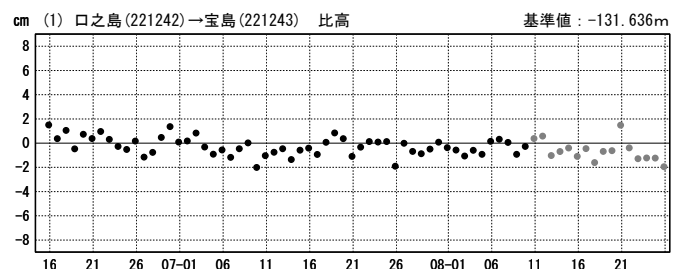
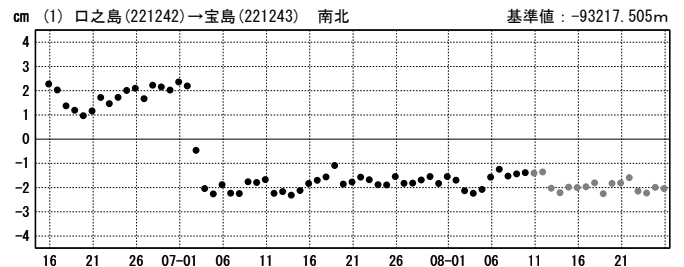
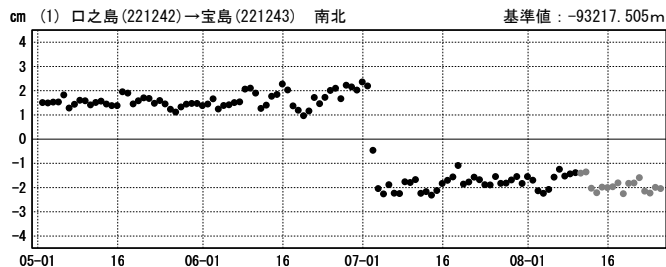
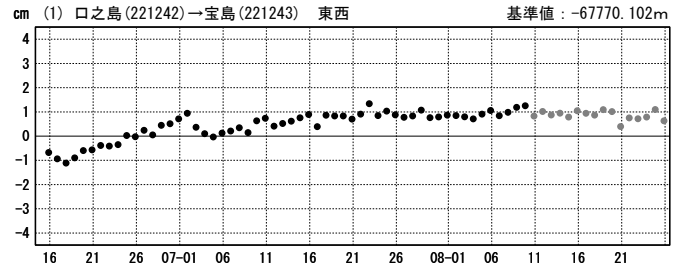
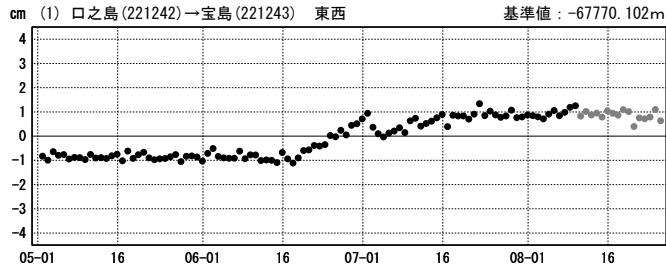
基準期間：2025-06-01～2025-06-07 [F5:最終解]
比較期間：2025-08-23～2025-08-25 [R5:速報解]



成分変化グラフ

期間：2025-05-01～2025-08-25 JST

期間：2025-06-15～2025-08-25 JST

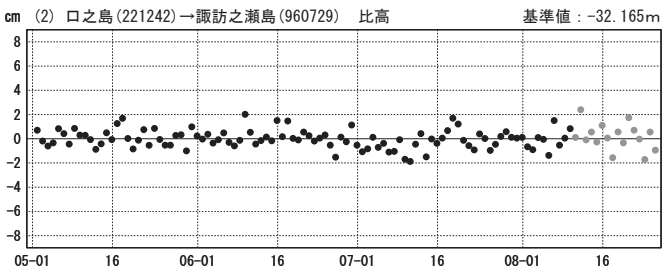
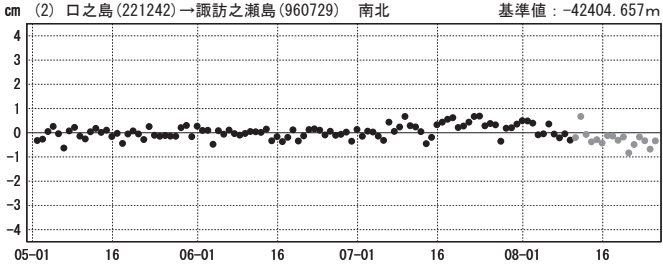
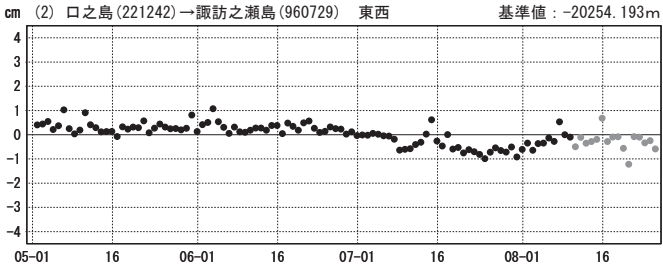


●---[F5:最終解] ●---[R5:速報解]

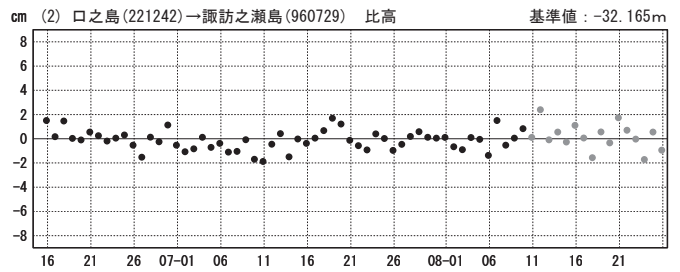
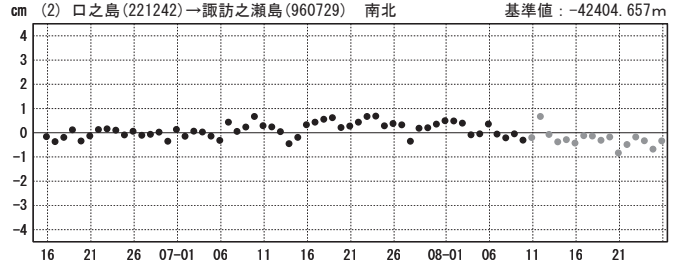
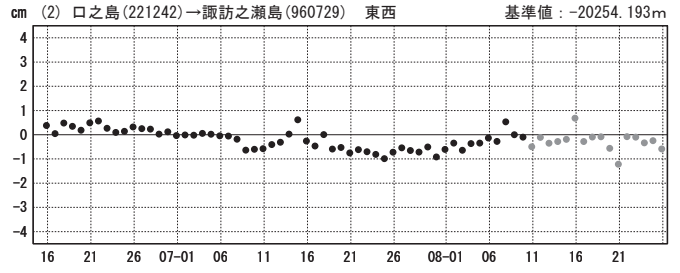
※M悪石島、C小宝島は基準期間のデータが存在しない。
※諏訪之瀬島で見られる動きは、この地震活動と関連したものであるかは不明。

成分変化グラフ

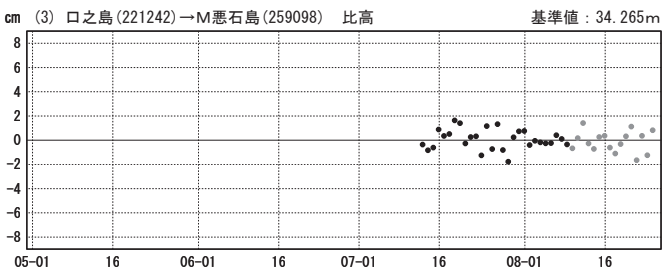
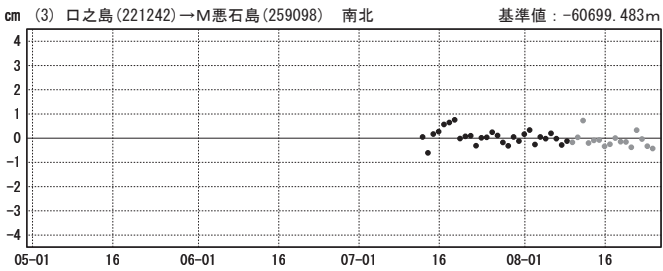
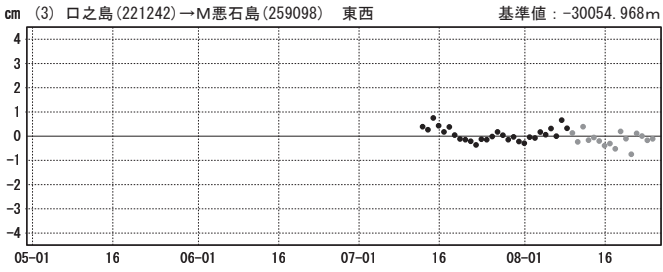
期間：2025-05-01～2025-08-25 JST



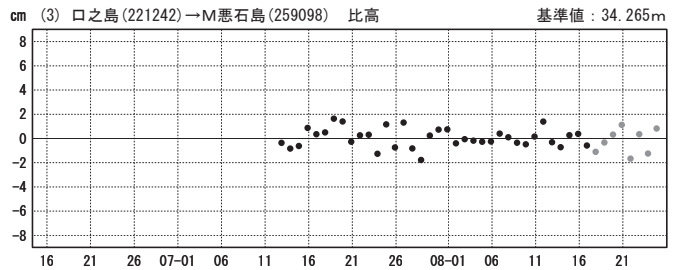
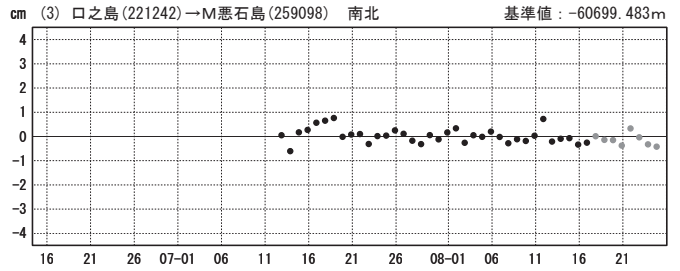
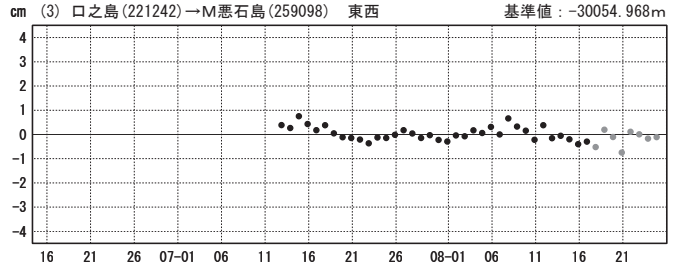
期間：2025-06-15～2025-08-25 JST



期間：2025-05-01～2025-08-25 JST



期間：2025-06-15～2025-08-25 JST

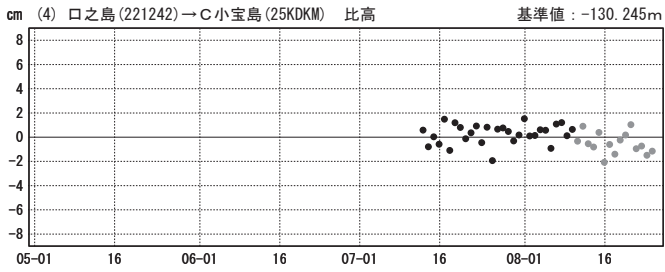
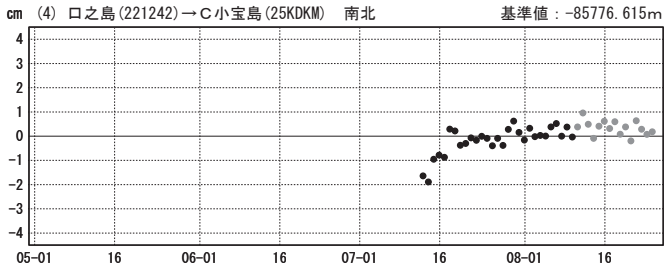
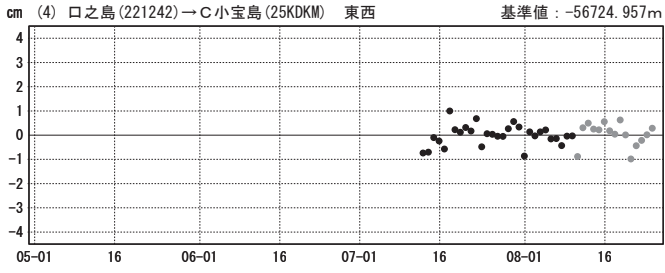


●---[F5:最終解] ●---[R5:速報解]

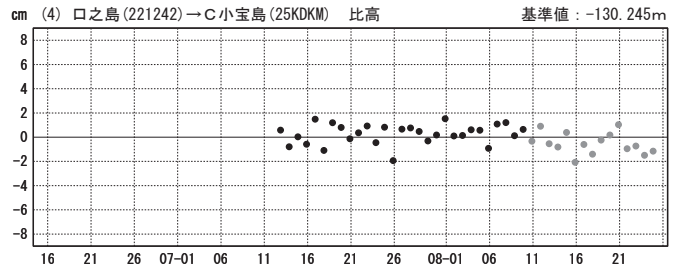
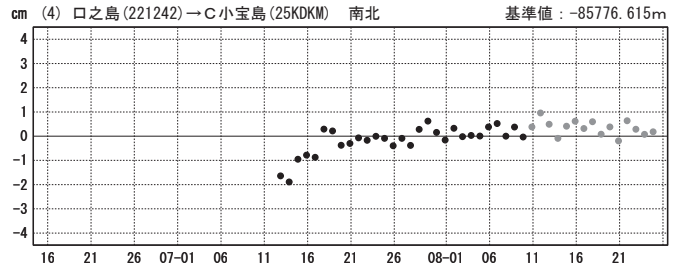
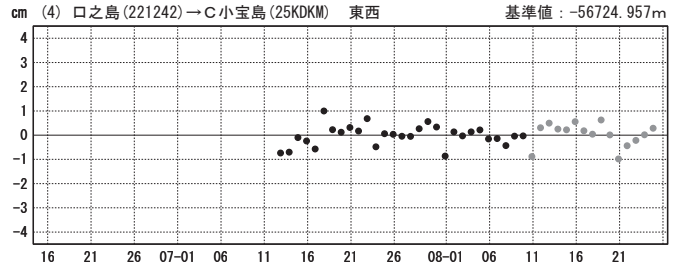
※諏訪之瀬島で見られる動きは、この地震活動と関連したものであるかは不明。

成分変化グラフ

期間: 2025-05-01~2025-08-25 JST

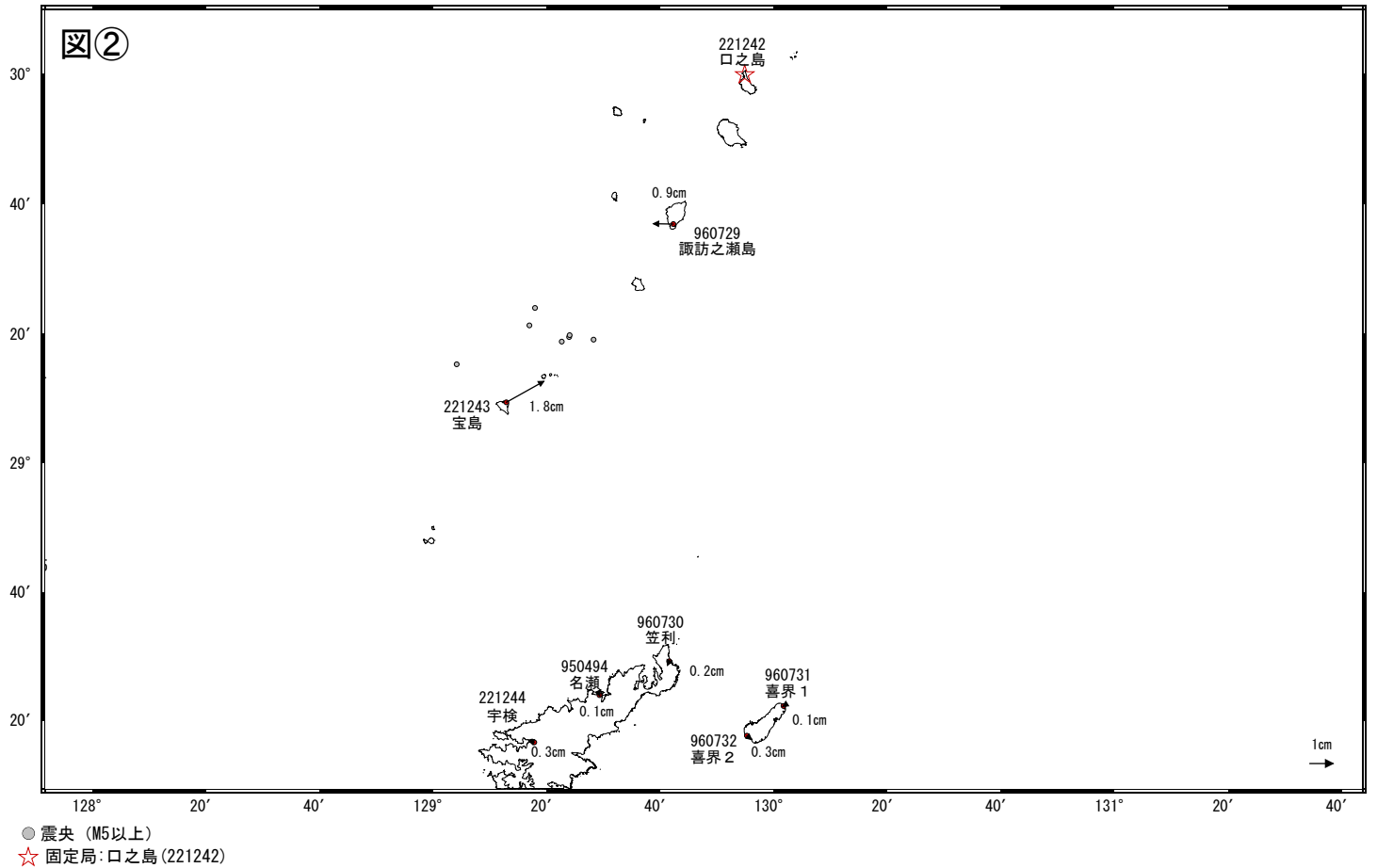


期間: 2025-06-15~2025-08-25 JST



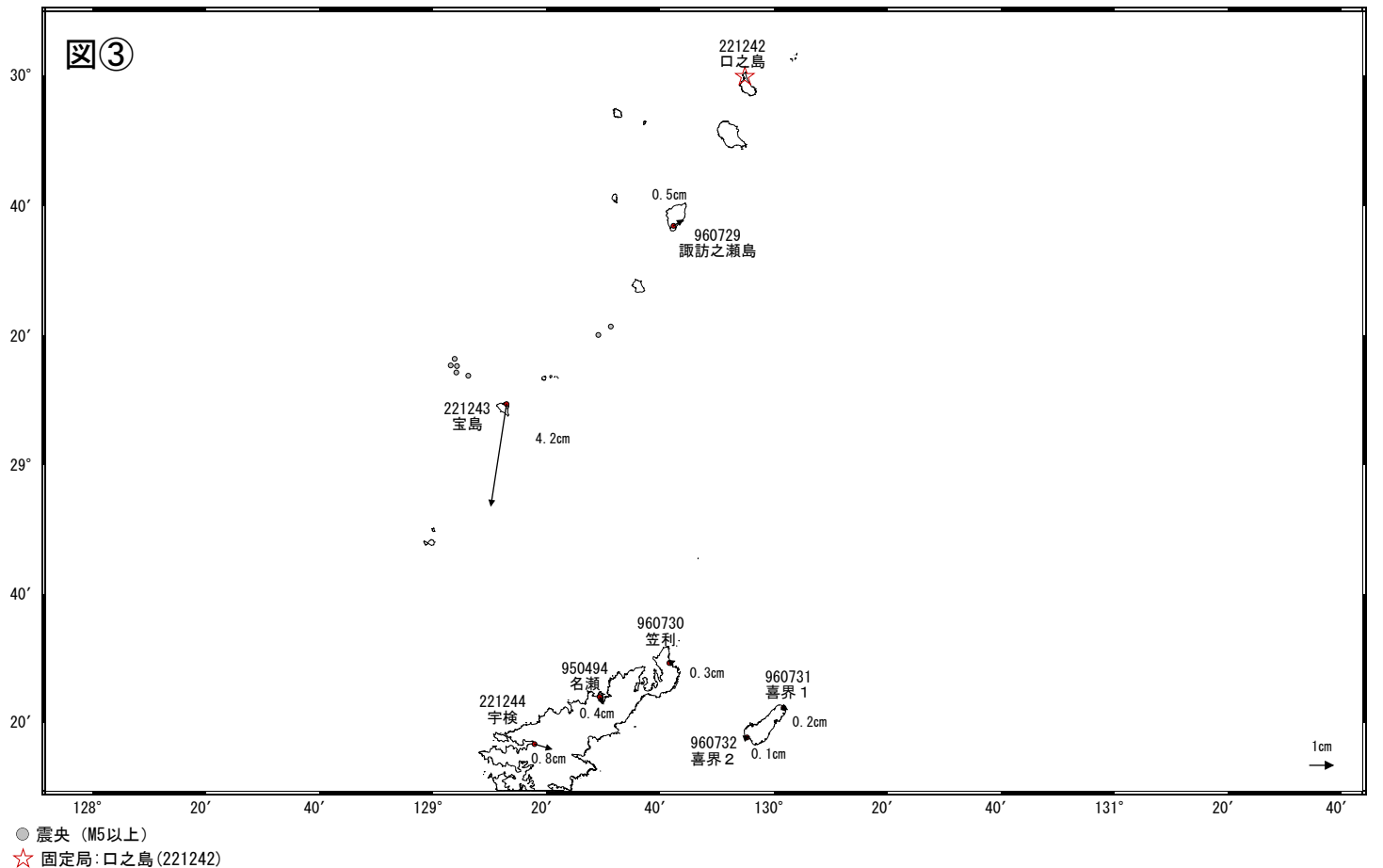
7月2日 15時26分の地震(M5.6 最大震度5弱)前までの地殻変動 (暫定)

基準期間: 2025-06-01 00:00~2025-06-07 23:59 [F5: 最終解]
 比較期間: 2025-07-02 03:00~2025-07-02 11:59 [Q5: 迅速解]



7月2日 15時26分の地震(M5.6 最大震度5弱)前後の地殻変動 (暫定)

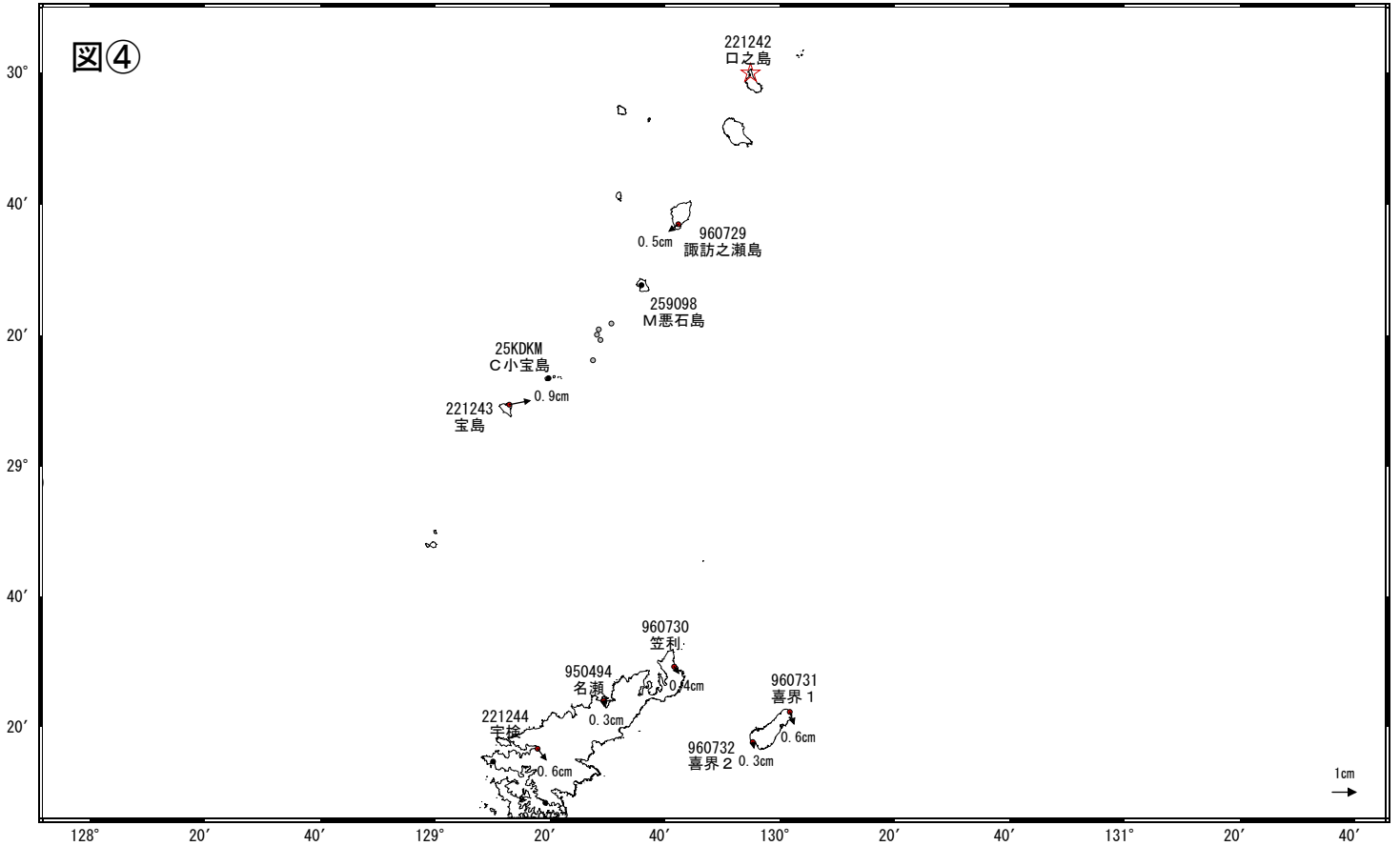
基準期間: 2025-07-02 03:00~2025-07-02 11:59 [Q5: 迅速解]
 比較期間: 2025-07-03 03:00~2025-07-03 14:59 [Q5: 迅速解]



※諏訪之瀬島で見られる動きは、この地震活動と関連したものであるかは不明。

7月4日以降の地殻変動（暫定）

基準期間：2025-07-04～2025-07-04 [F5:最終解]
 比較期間：2025-08-23～2025-08-25 [R5:速報解]



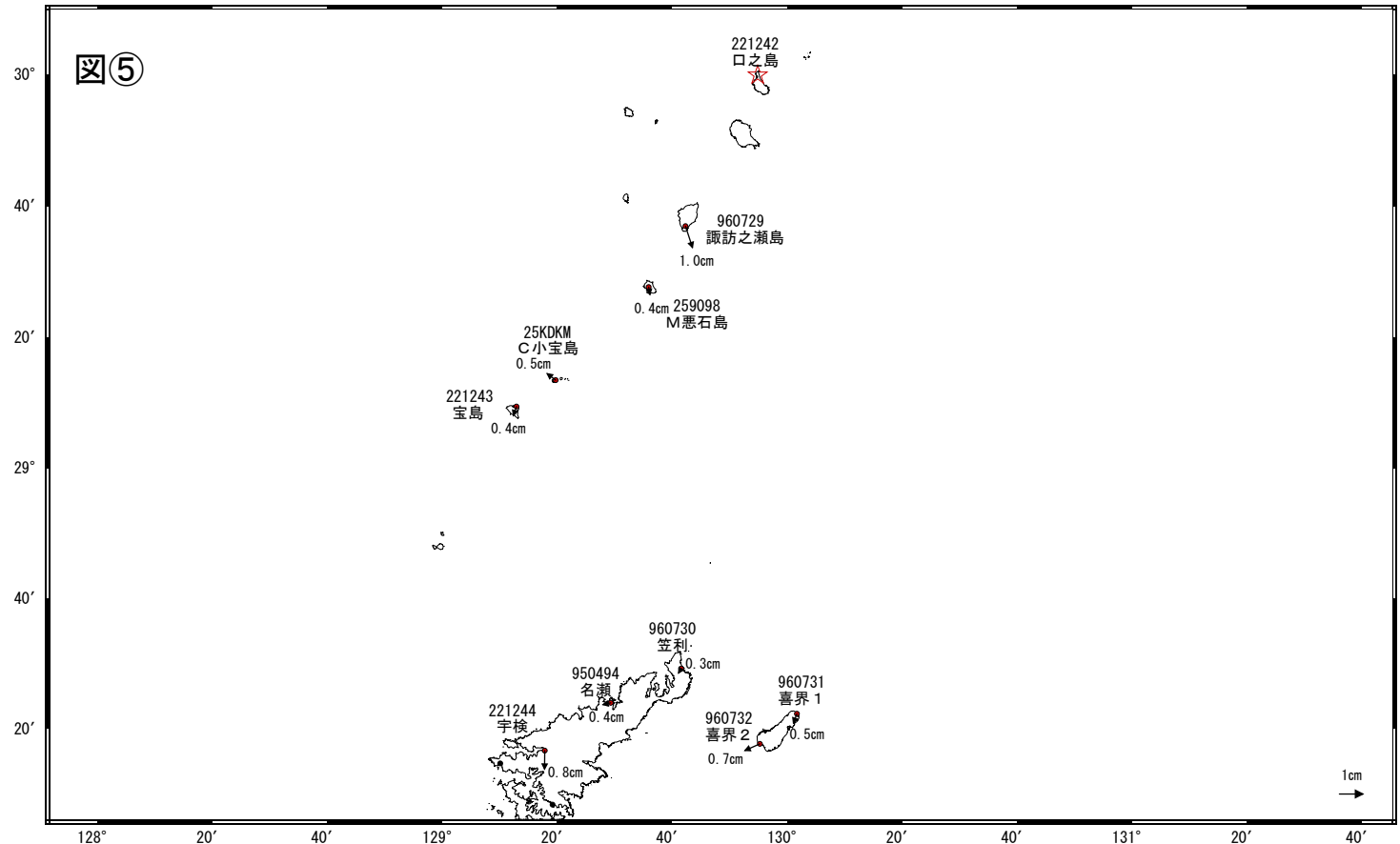
● 震央 (M5以上)

☆ 固定局：口之島 (221242)

※M悪石島、C小宝島は基準期間のデータが存在しない。

7月20日以降の地殻変動（暫定）

基準期間：2025-07-20～2025-07-22 [F5:最終解]
 比較期間：2025-08-23～2025-08-25 [R5:速報解]

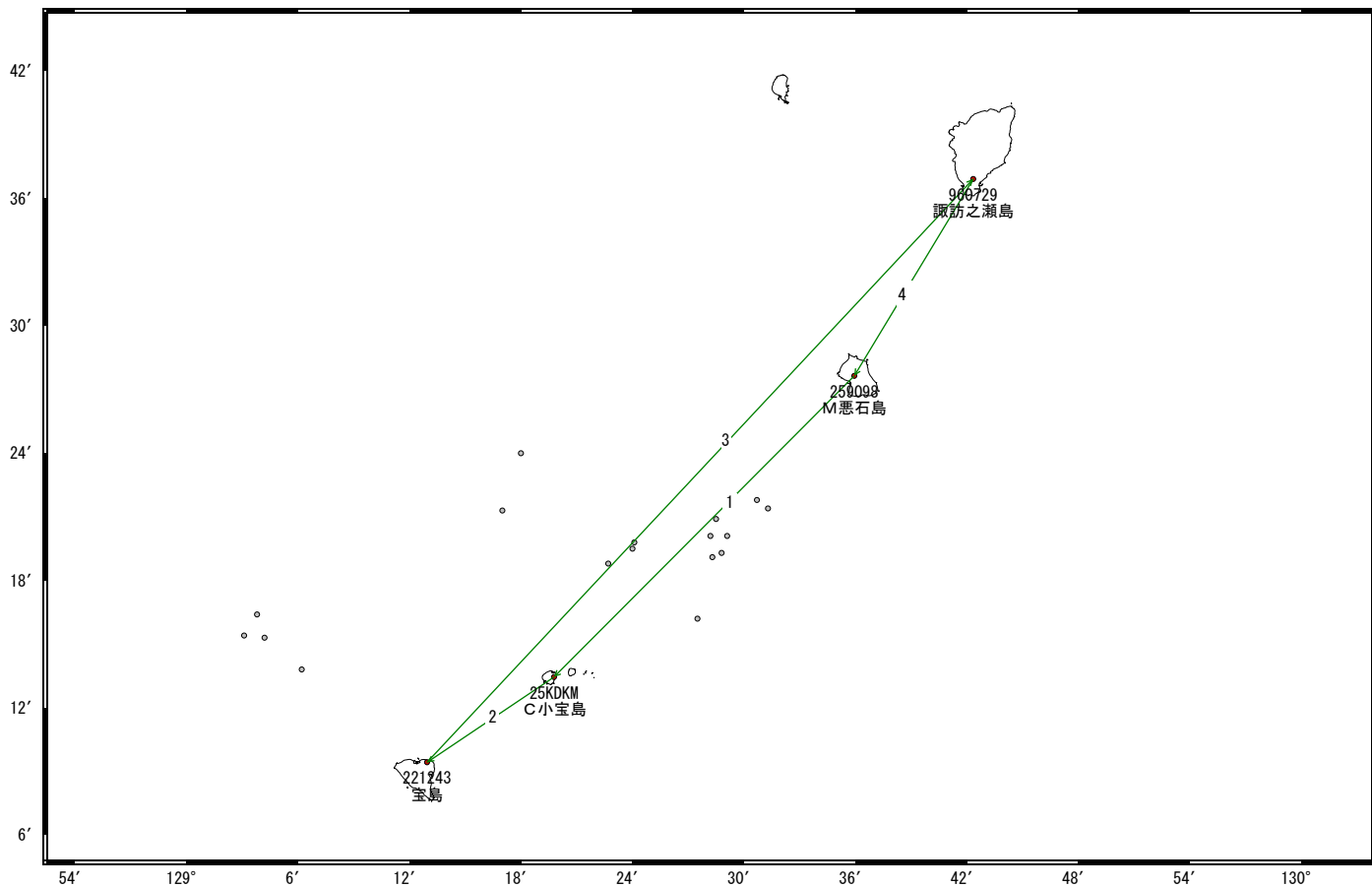


☆ 固定局：口之島 (221242)

※諏訪之瀬島で見られる動きが地震活動と関連したものであるかは不明である。

トカラ列島近海の地震活動に伴う地殻変動（暫定）

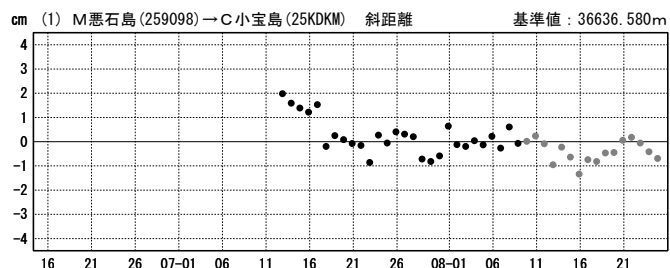
基線図



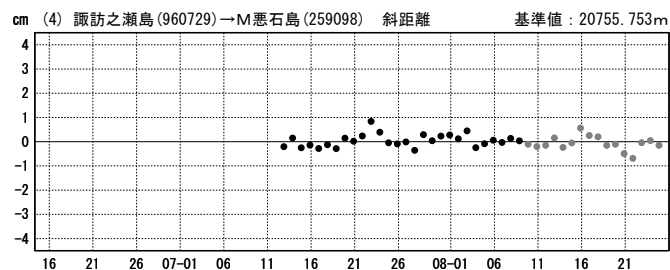
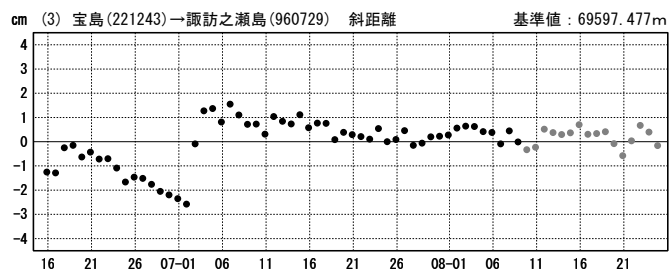
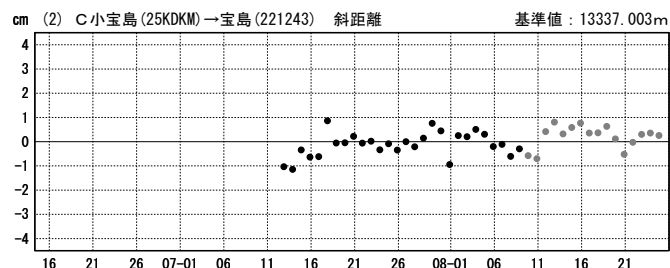
● 震央 (M5以上)

基線変化グラフ

期間：2025-06-15～2025-08-25 JST



期間：2025-06-15～2025-08-25 JST



●---[F5:最終解] ●---[R5:速報解]