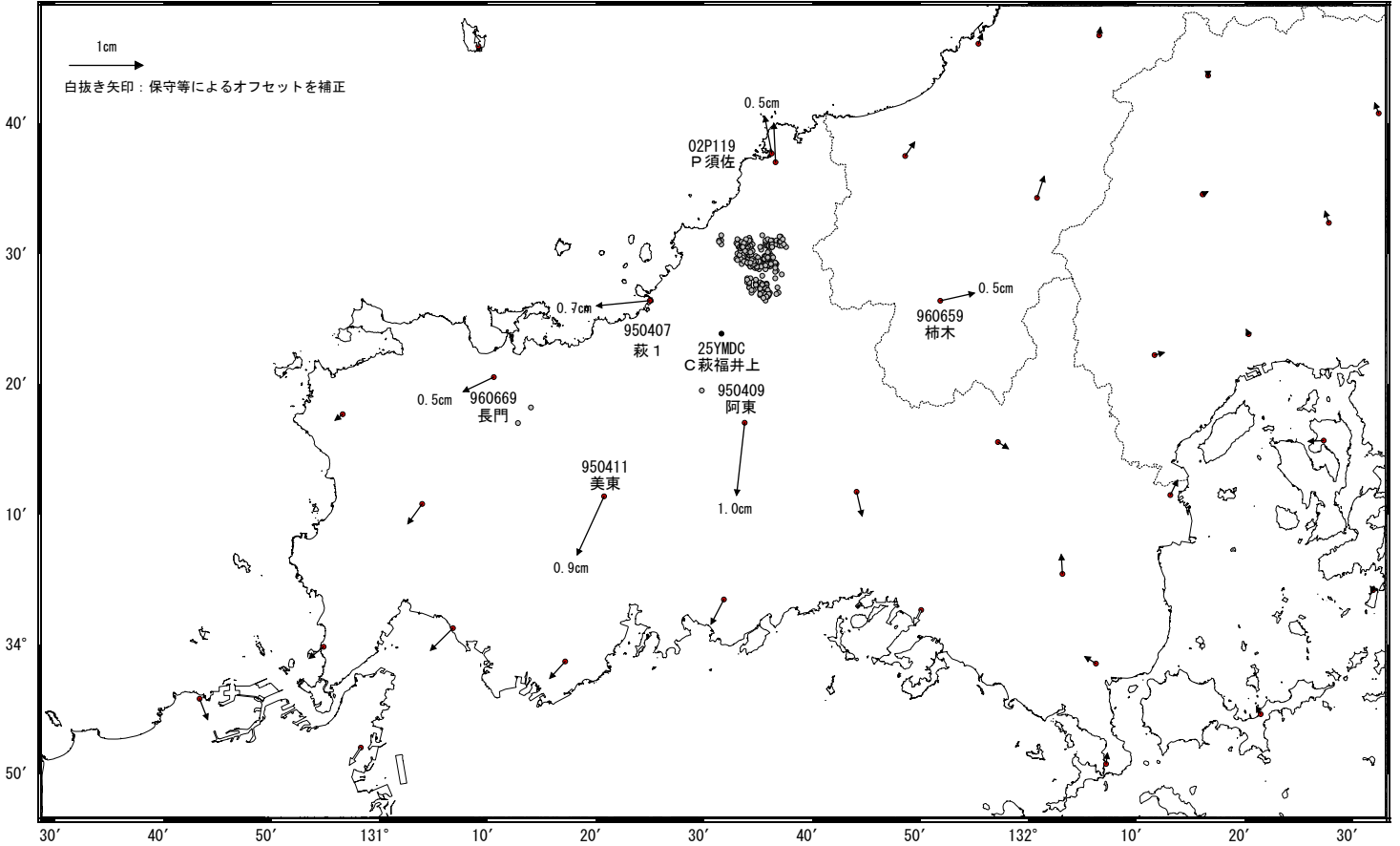


# 山口県北部の地震活動域周辺の地殻変動(暫定)

## 地殻変動(水平)

基準期間: 2025-01-01~2025-01-15 [F5: 最終解]  
 比較期間: 2025-08-09~2025-08-23 [R5: 速報解]

計算期間: 2017-01-01~2020-01-01



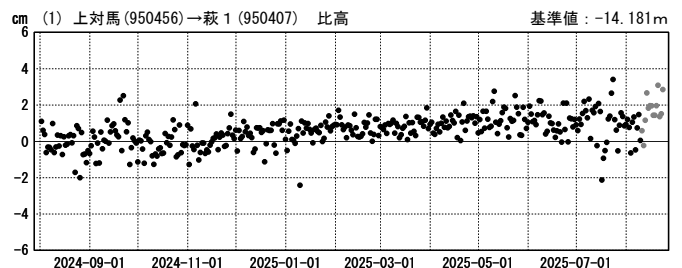
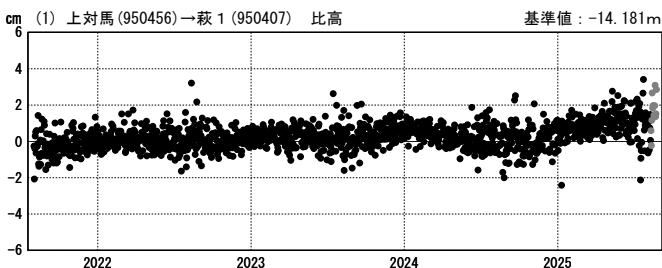
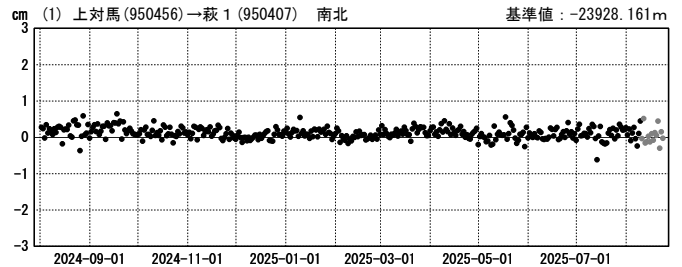
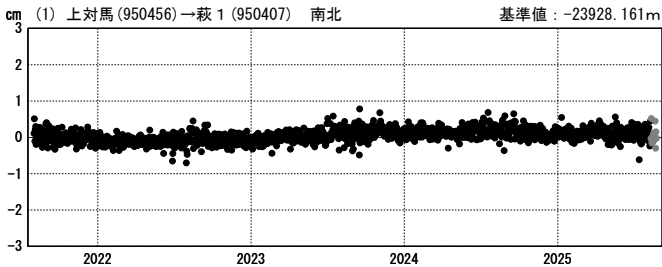
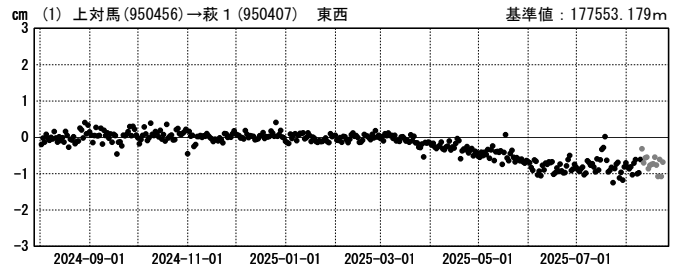
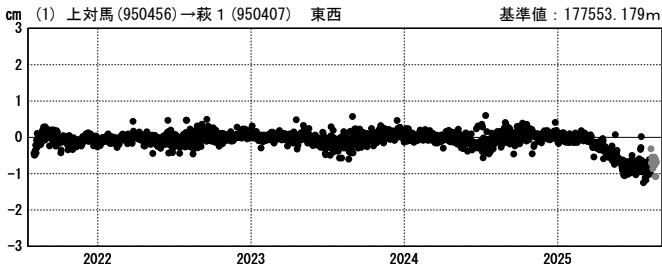
● 震央 (M1以上の地震)  
 ☆ 固定局: 上対馬 (950456) (長崎県)

### 1次トレンド除去後グラフ

計算期間: 2017-01-01~2020-01-01

期間: 2021-08-01~2025-08-23 JST

期間: 2024-08-01~2025-08-23 JST



●— [F5: 最終解]   ●— [R5: 速報解]

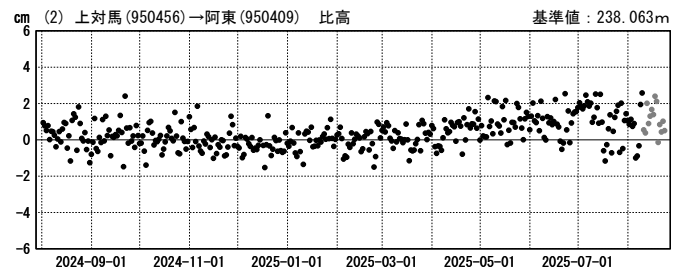
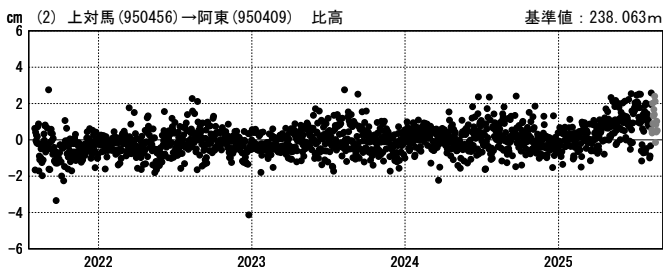
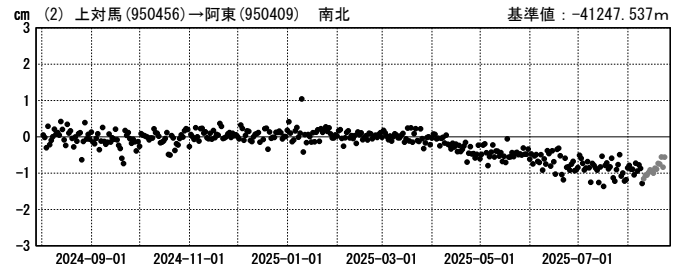
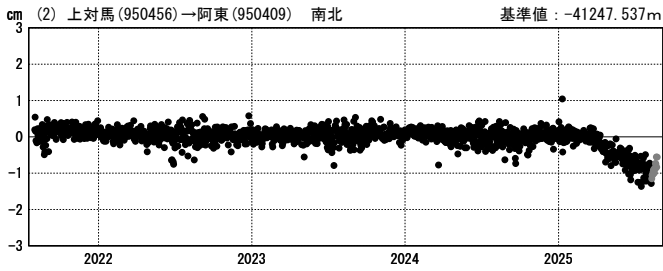
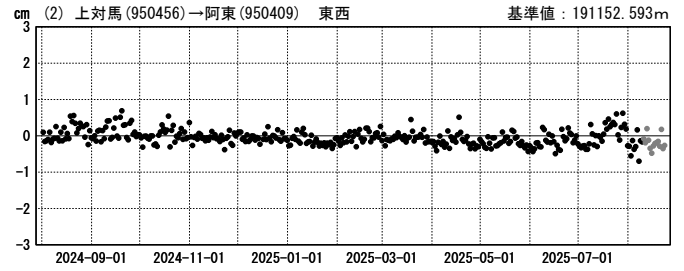
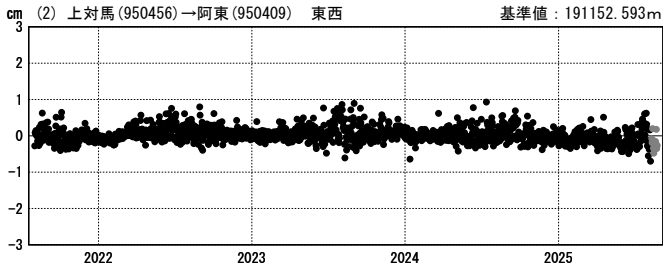
※C萩福井上は、基準期間のデータが存在しない。

# 1次トレンド除去後グラフ

計算期間：2017-01-01~2020-01-01

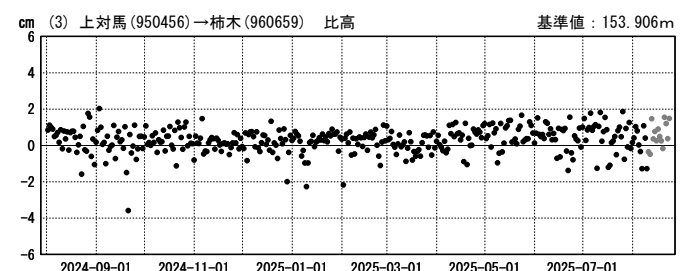
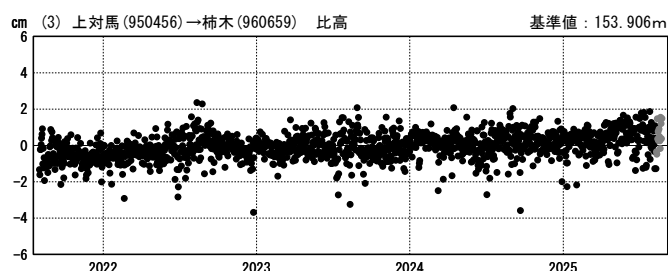
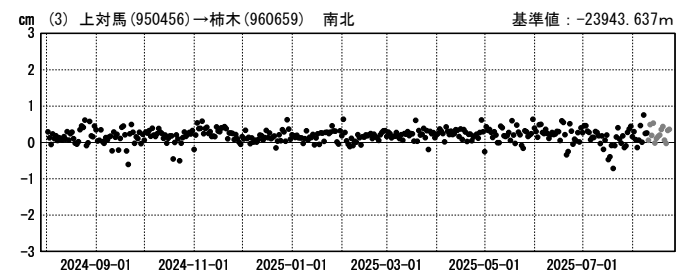
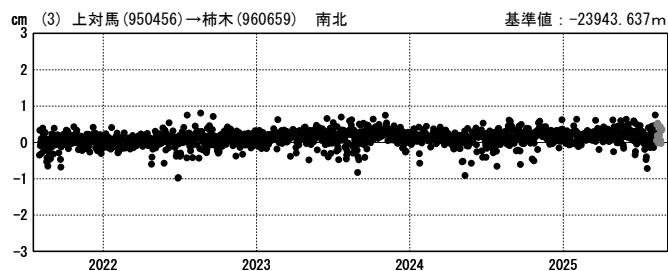
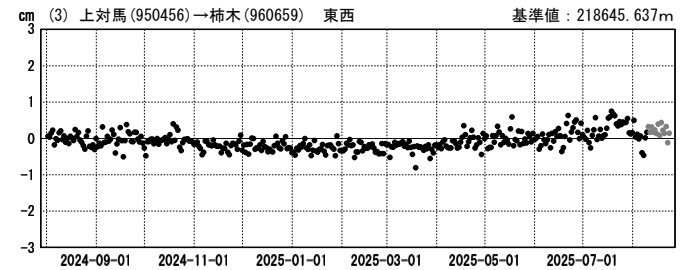
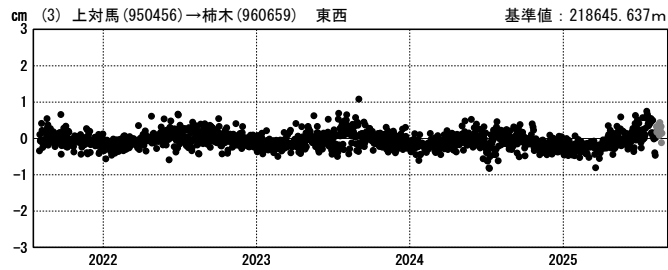
期間：2021-08-01~2025-08-23 JST

期間：2024-08-01~2025-08-23 JST



期間：2021-08-01~2025-08-23 JST

期間：2024-08-01~2025-08-23 JST

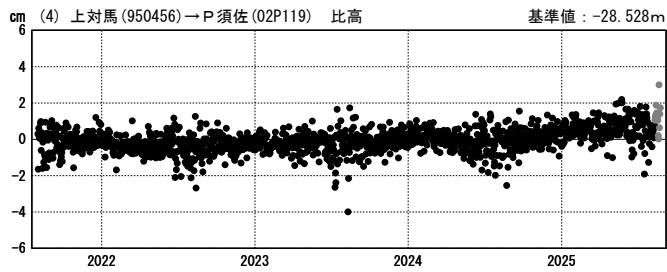
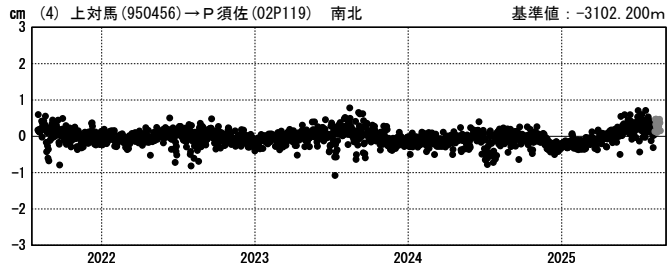
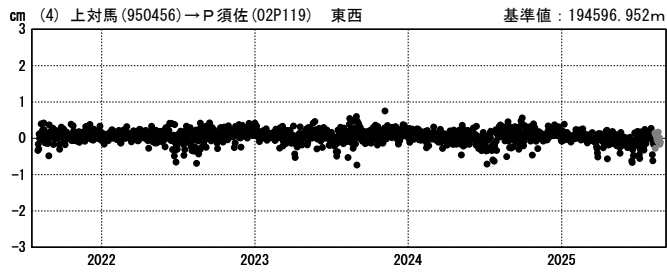


●---[F5:最終解] ●---[R5:速報解]

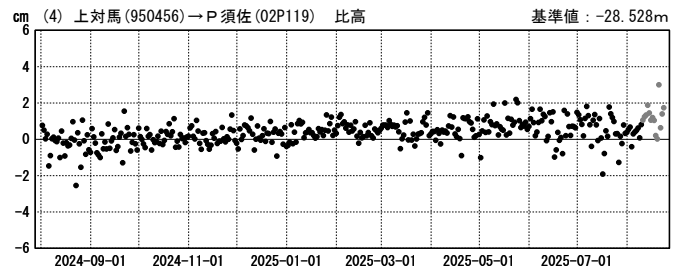
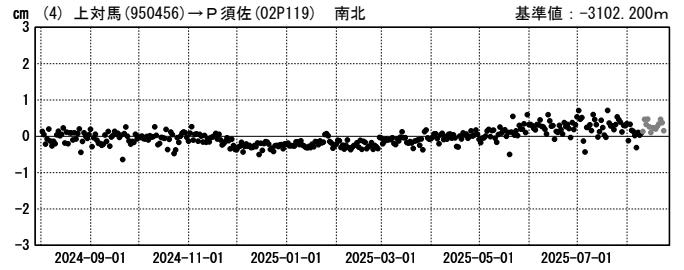
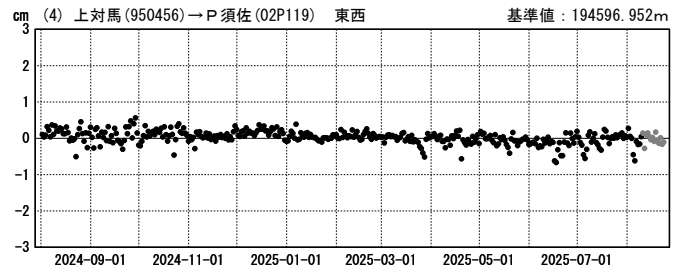
# 1次トレンド除去後グラフ

計算期間：2017-01-01～2020-01-01

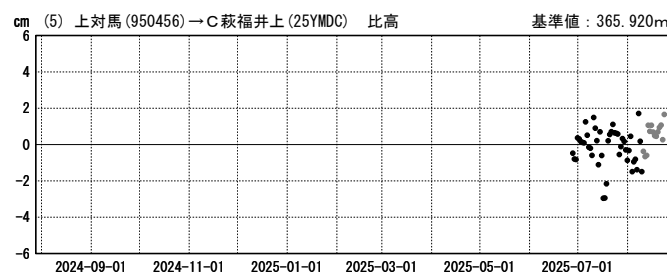
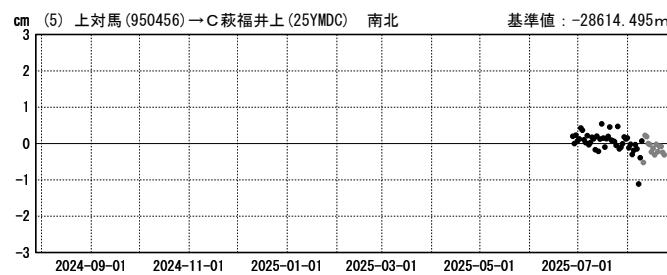
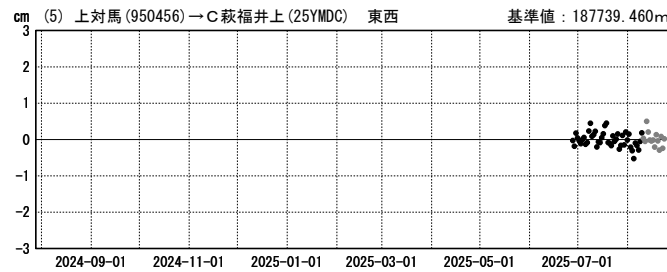
期間：2021-08-01～2025-08-23 JST



期間：2024-08-01～2025-08-23 JST



期間：2024-08-01～2025-08-23 JST



※(5)の基線においては、2025年6月以前の観測データが存在しないため1次トレンドの補正は実施していない。

●---[F5:最終解] ●---[R5:速報解]