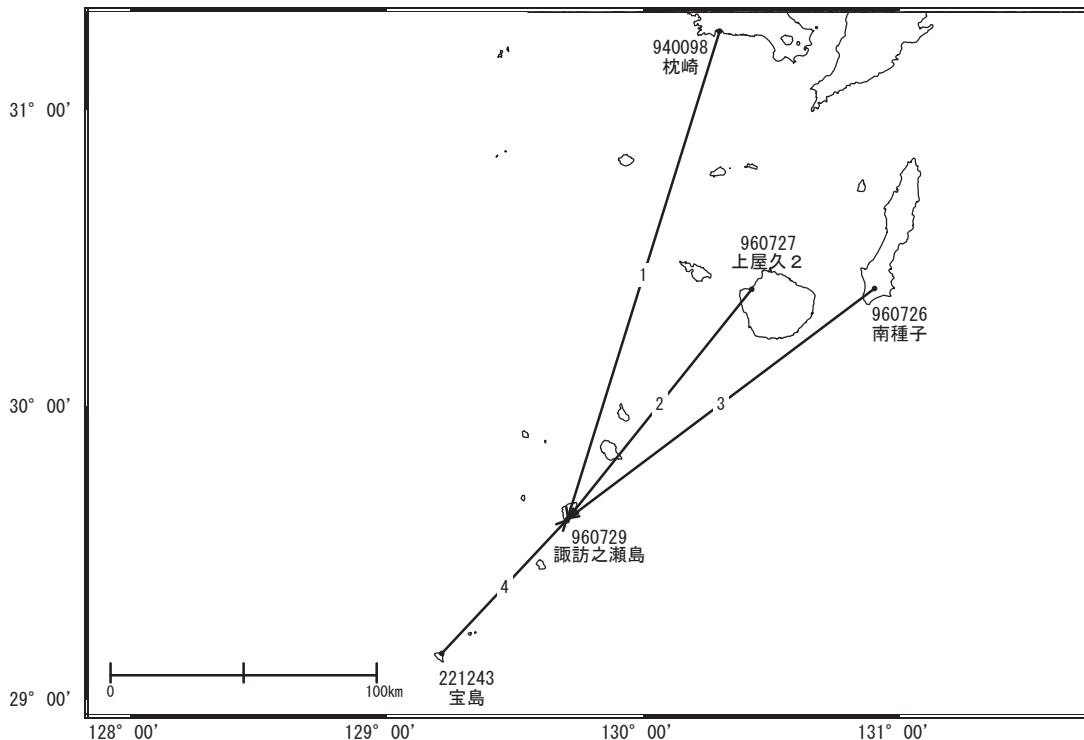


諏訪之瀬島周辺の地殻変動

—GEONET(電子基準点等)による連続観測結果—

顕著な地殻変動は観測されていません。

諏訪之瀬島周辺 GNSS連続観測基線図

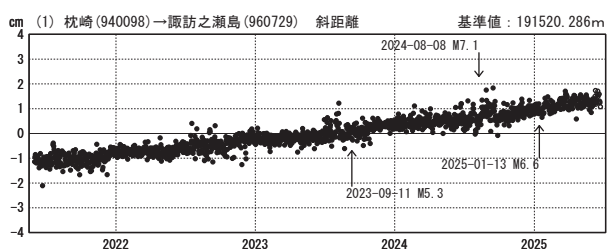


成分変化グラフ

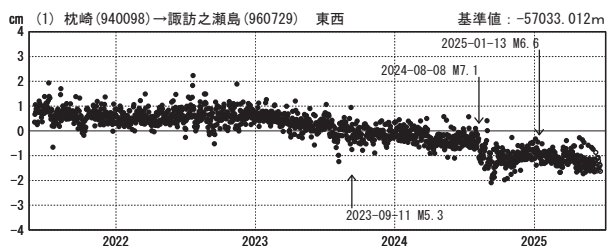
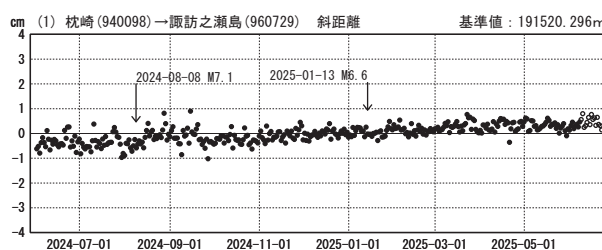
成分変化グラフ

期間: 2021-06-01~2025-06-22 JST

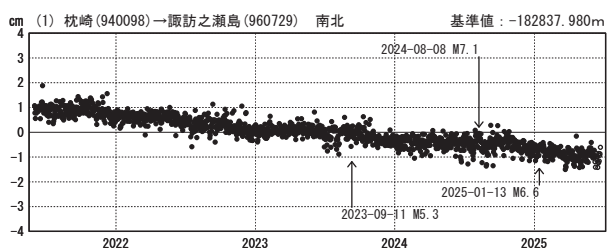
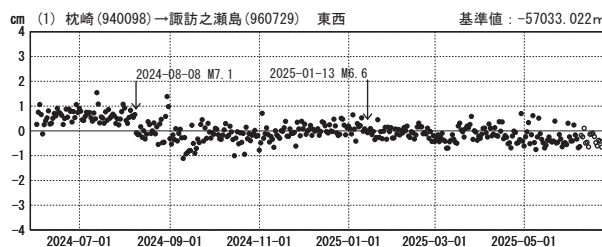
期間: 2024-06-01~2025-06-22 JST



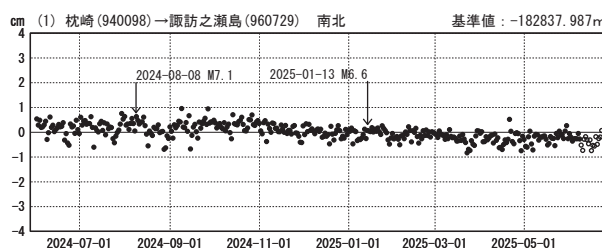
伸び
縮み



東
西



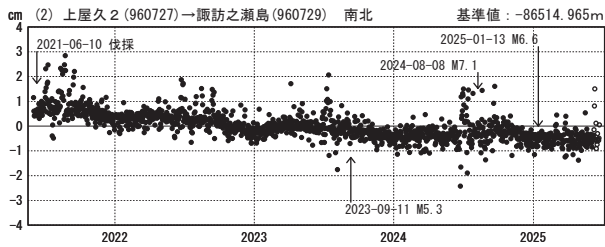
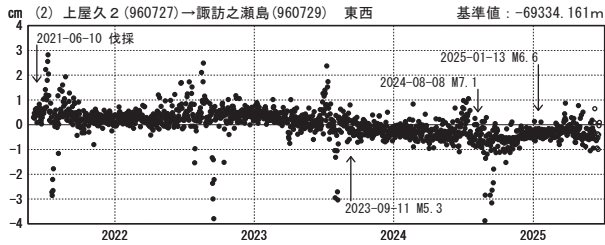
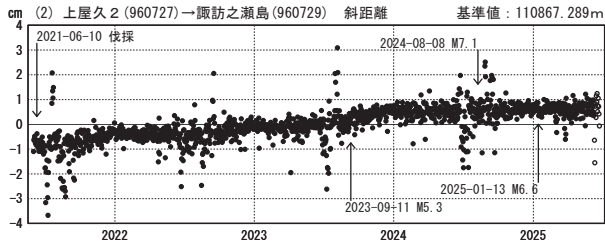
北
南



●---[F5:最終解] ○---[R5:速報解]

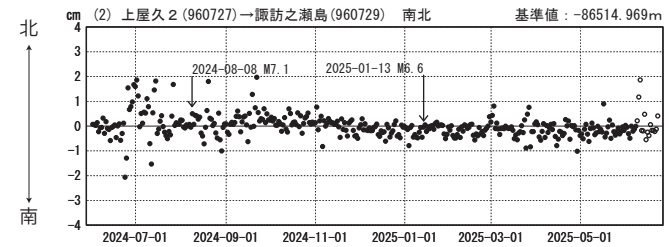
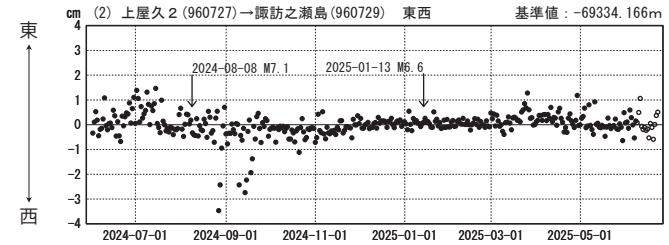
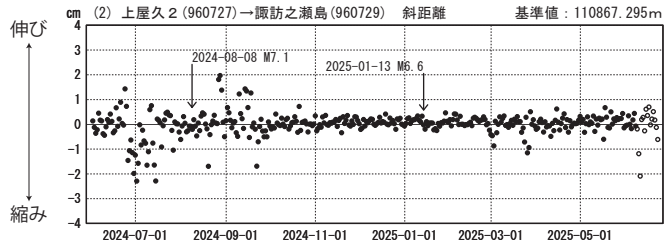
成分変化グラフ

期間：2021-06-01～2025-06-22 JST



成分変化グラフ

期間：2024-06-01～2025-06-22 JST

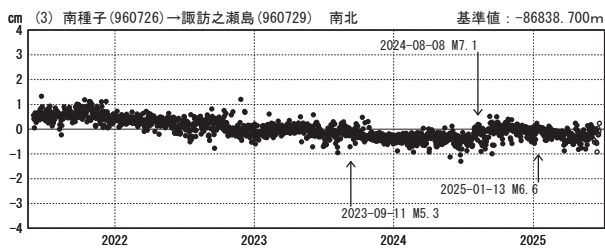
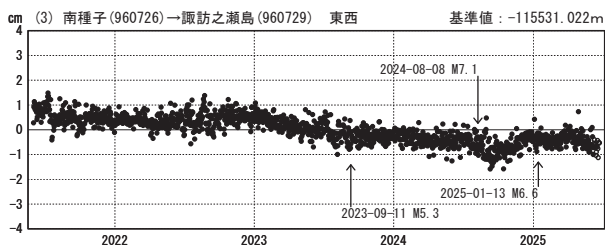
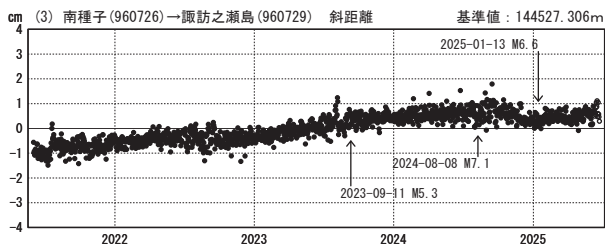


●—[F5:最終解] ○—[R5:速報解]

国土地理院

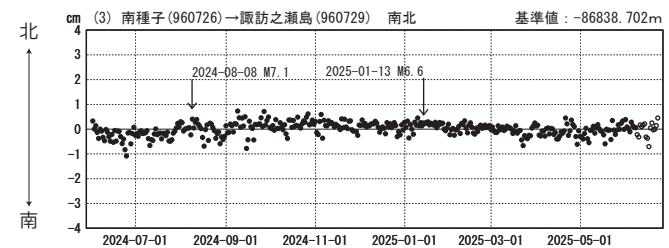
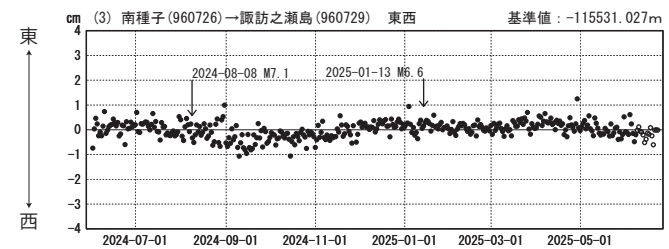
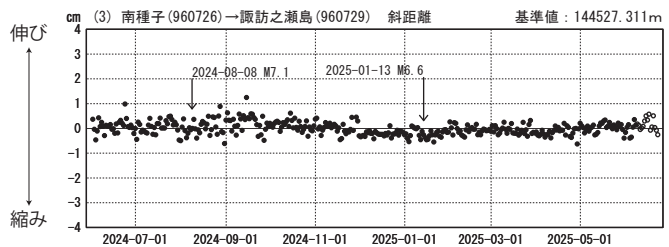
成分変化グラフ

期間：2021-06-01～2025-06-22 JST



成分変化グラフ

期間：2024-06-01～2025-06-22 JST

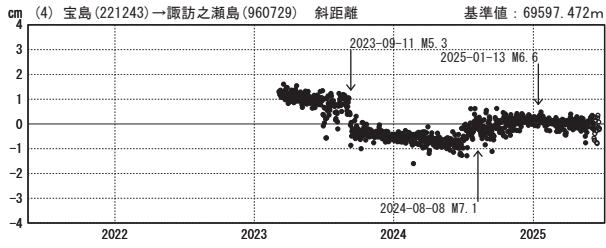


●—[F5:最終解] ○—[R5:速報解]

国土地理院

成分変化グラフ

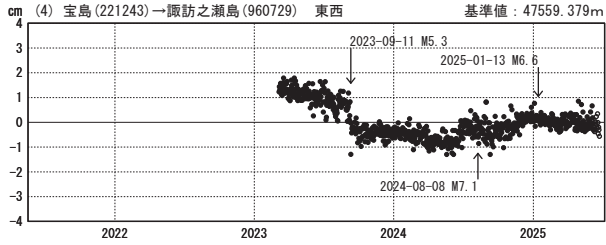
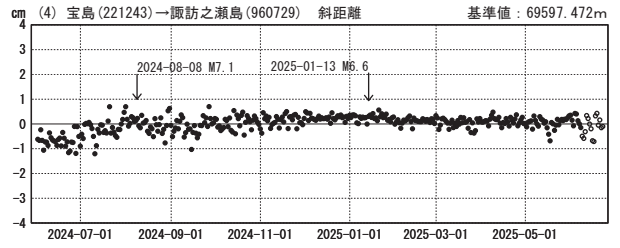
期間：2021-06-01～2025-06-22 JST



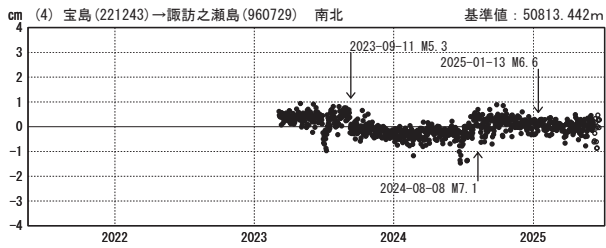
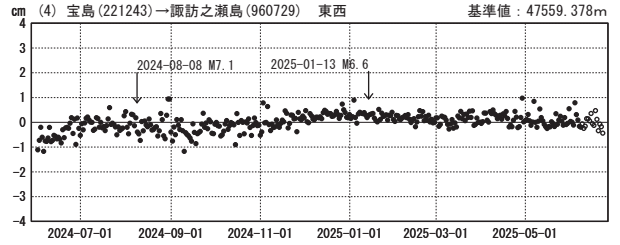
伸び
縮み

成分変化グラフ

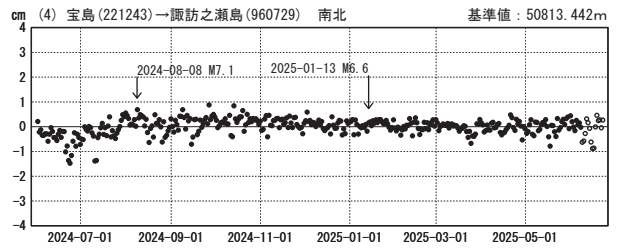
期間：2024-06-01～2025-06-22 JST



東
西



北
南



●---[F5:最終解] ○---[R5:速報解]

国土地理院