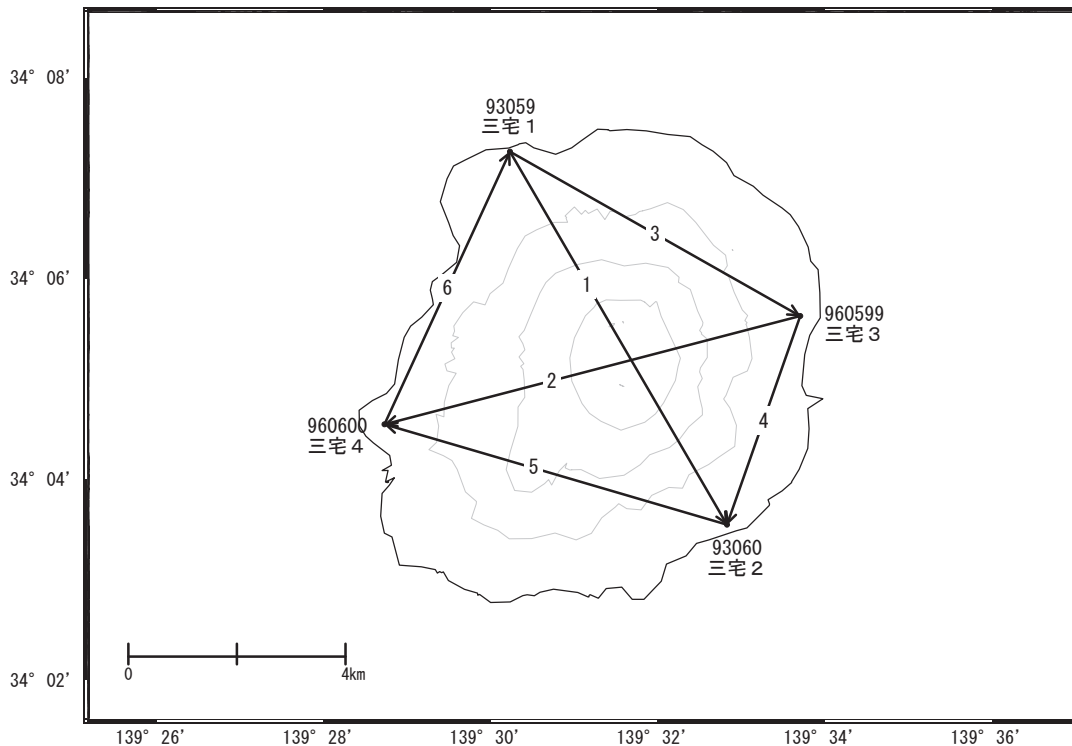


三宅島周辺の地殻変動

—GEONET(電子基準点等)による連続観測結果—

三宅島島内の基線では、長期的な伸びが見られます。

三宅島 GNSS連続観測基線図

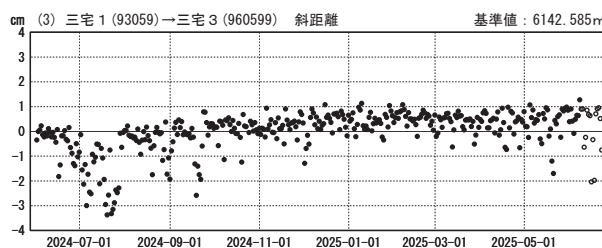
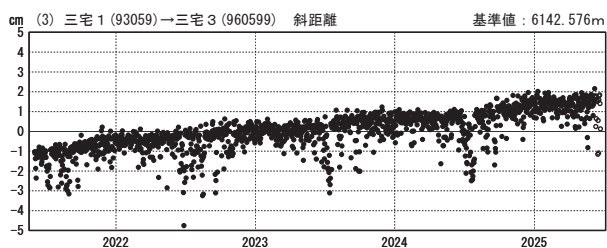
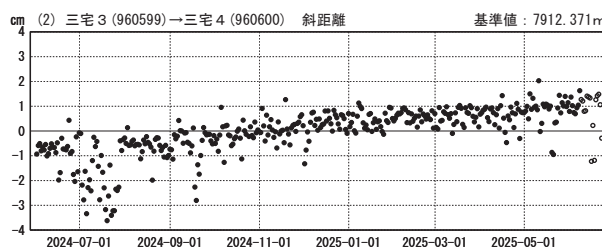
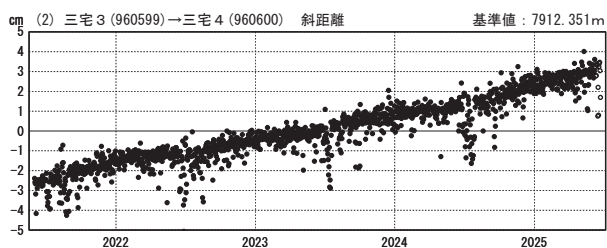
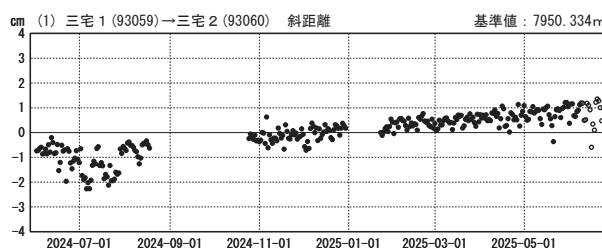
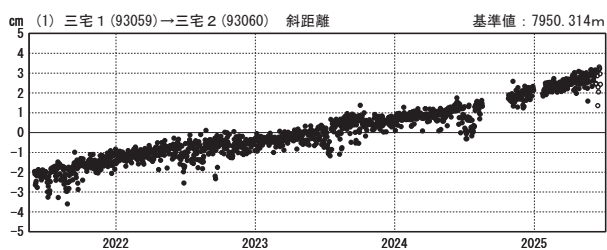


基線変化グラフ

基線変化グラフ

期間: 2021-06-01~2025-06-22 JST

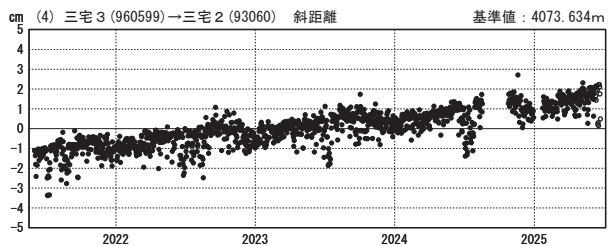
期間: 2024-06-01~2025-06-22 JST



●—[F5:最終解] ○—[R5:速報解]

基線変化グラフ

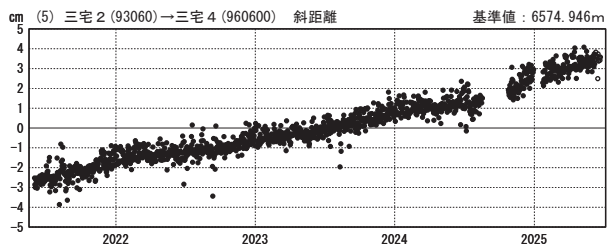
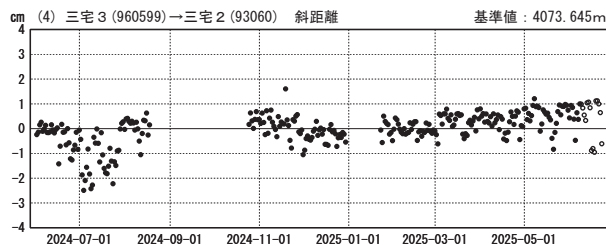
期間：2021-06-01～2025-06-22 JST



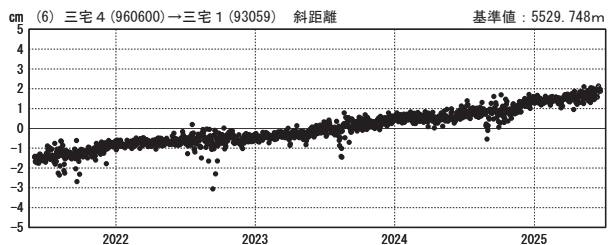
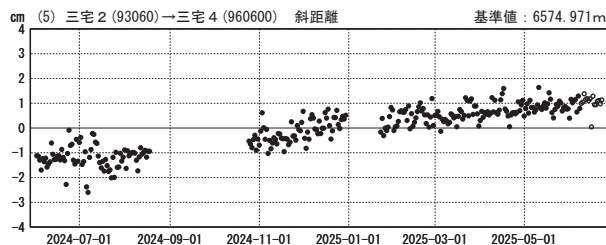
伸び
↓
縮み

基線変化グラフ

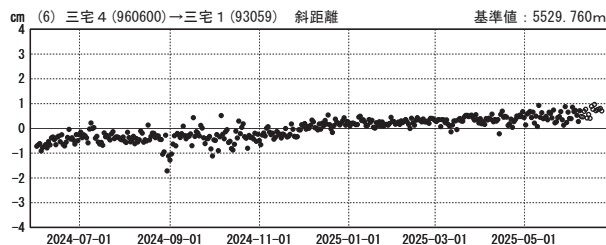
期間：2024-06-01～2025-06-22 JST



伸び
↓
縮み



伸び
↓
縮み



●---[F5:最終解] ○---[R5:速報解]

国土地理院