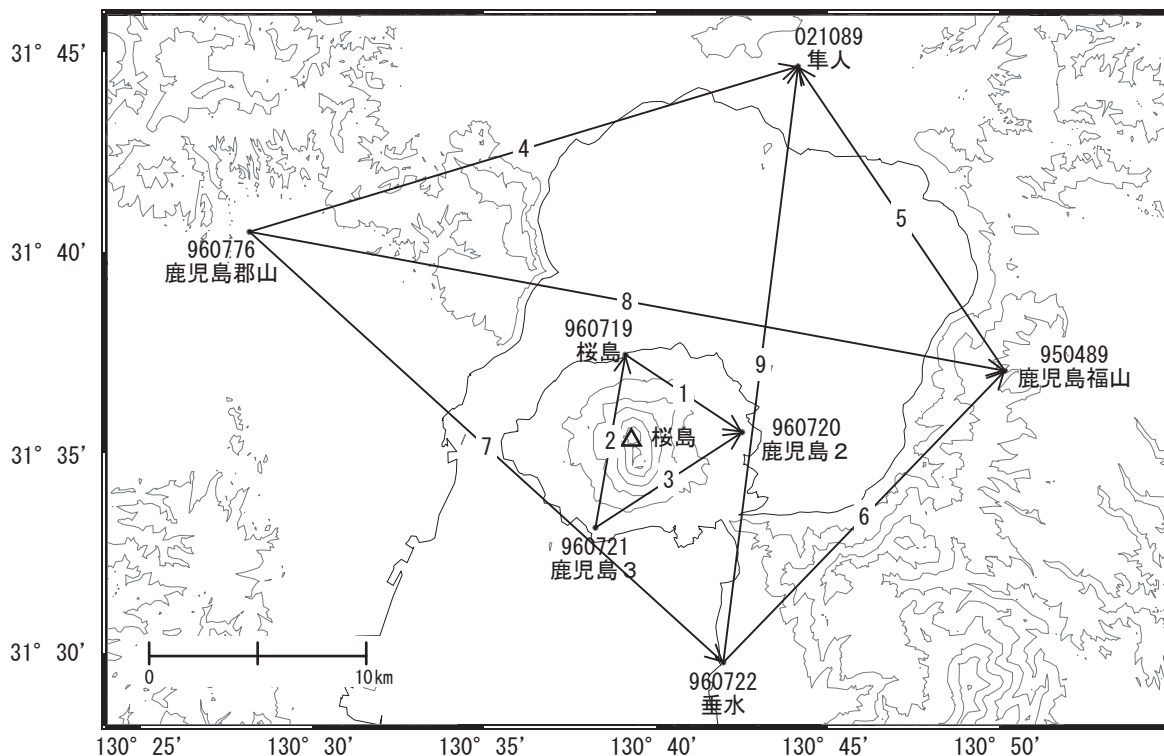


桜島周辺の地殻変動

—GEONET(電子基準点等)による連続観測結果—

鹿児島(錦江)湾を挟む「鹿児島郡山」―「鹿児島福山」等の基線で2023年9月頃から見られていたわずかな伸びは、2023年12月頃から停滞しています。

桜島周辺 GNSS連続観測基線図(1)

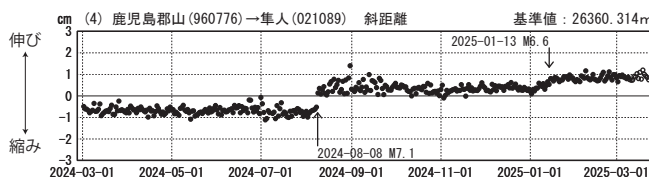
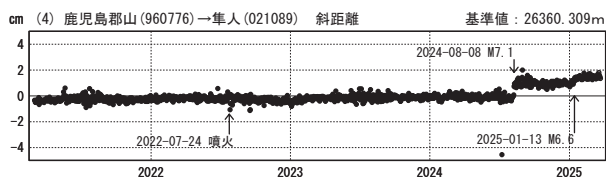
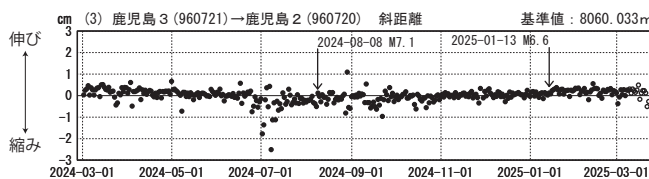
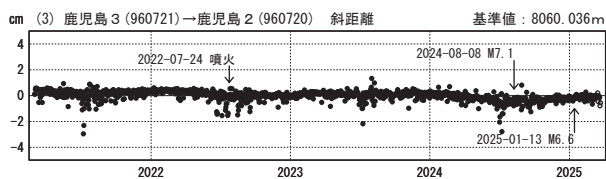
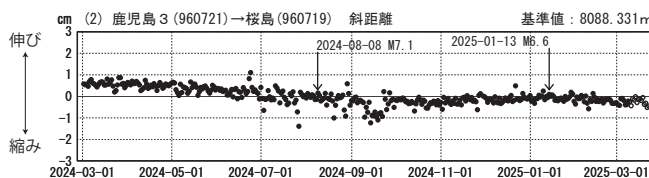
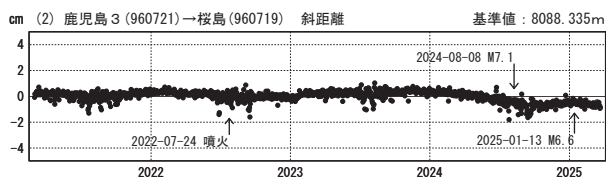
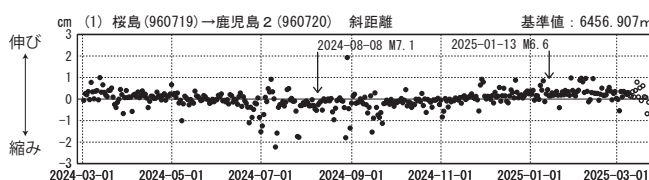
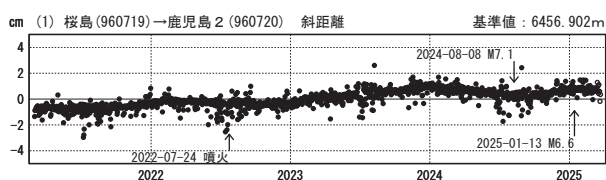


基線変化グラフ

基線変化グラフ

期間: 2021-03-01~2025-03-22 JST

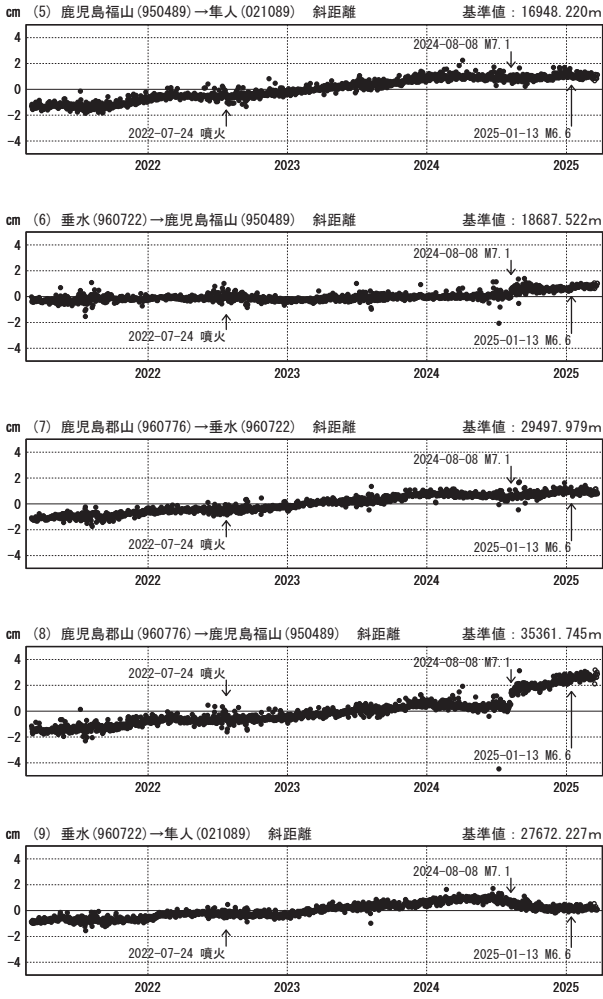
期間: 2024-03-01~2025-03-22 JST



●—[F5:最終解] ○—[R5:速報解]

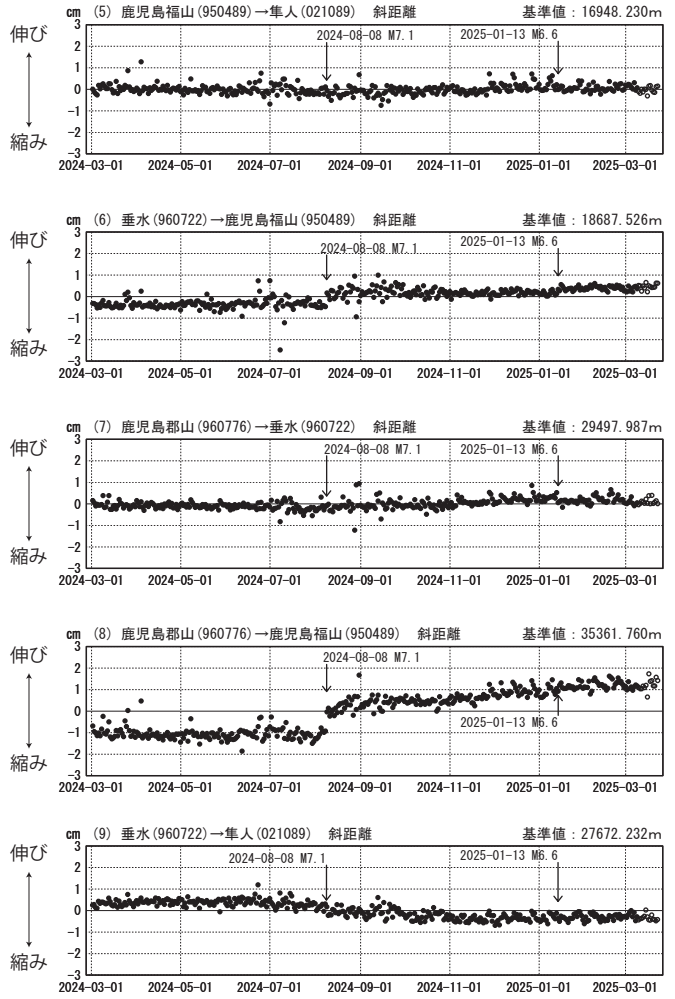
基線変化グラフ

期間：2021-03-01～2025-03-22 JST



基線変化グラフ

期間：2024-03-01～2025-03-22 JST

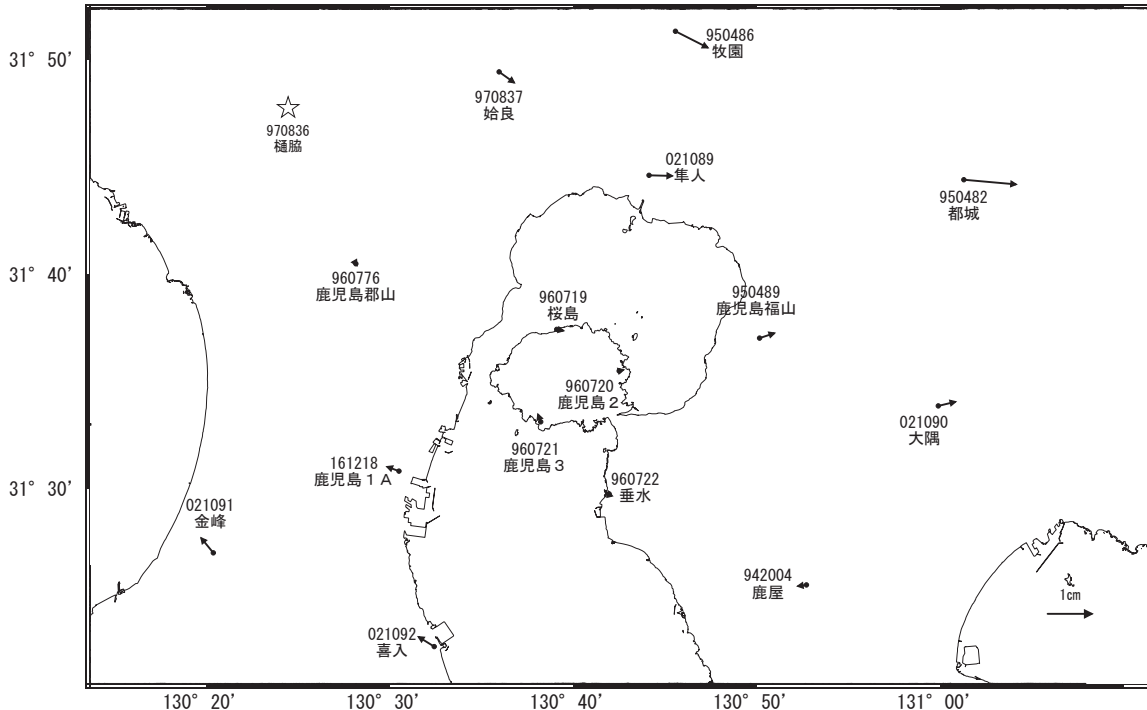


●---[F5:最終解] ○---[R5:速報解]

国土地理院

地殻変動（水平：3か月）

基準期間：2024-12-13～2024-12-22[F5:最終解]
比較期間：2025-03-13～2025-03-22[R5:速報解]

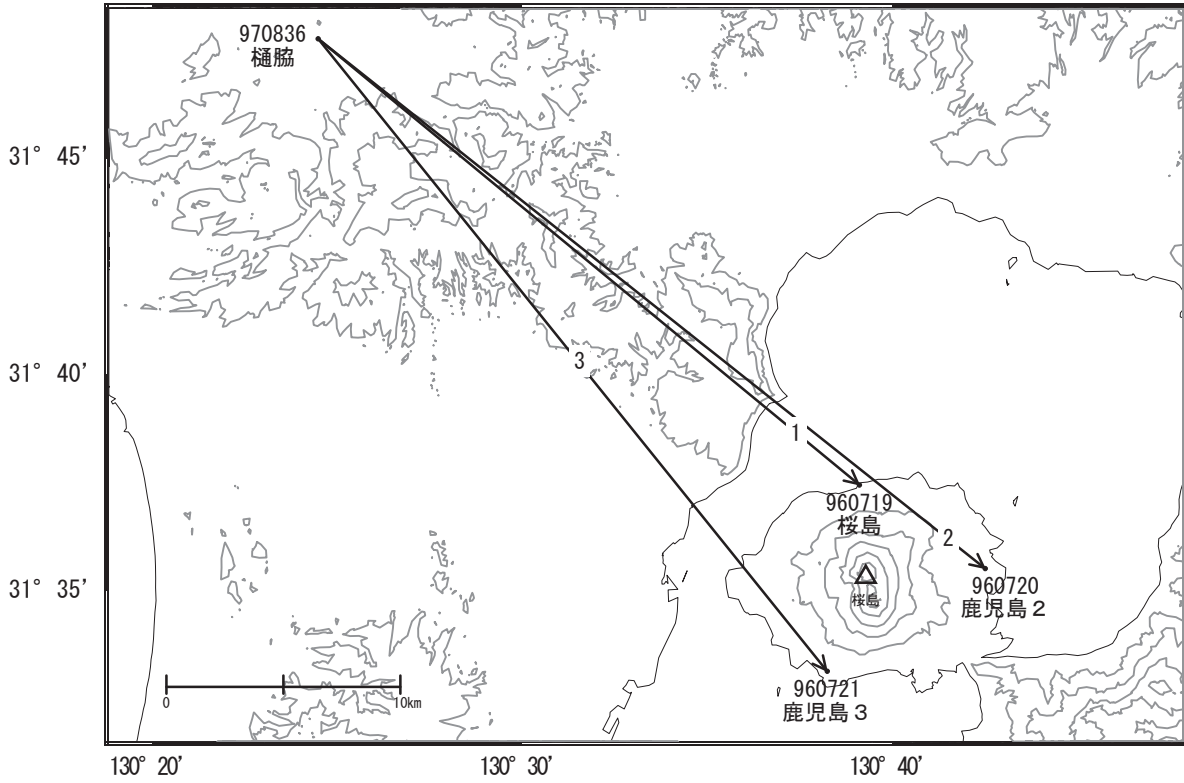


☆ 固定局: 樋脇(970836)

国土地理院

(注) 一部基線で2024年8月8日及び2025年1月13日に発生した日向灘の地震の影響が見られます。

桜島周辺 GNSS連続観測基線図(2)

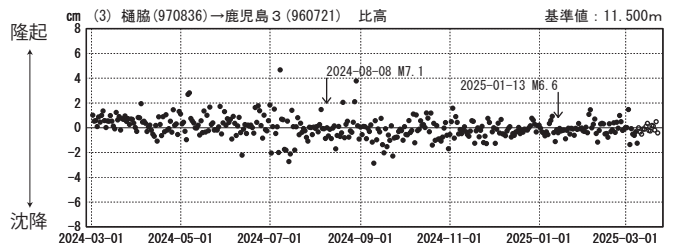
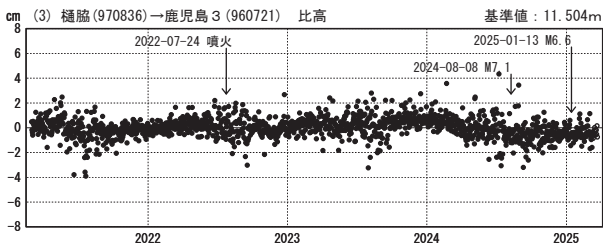
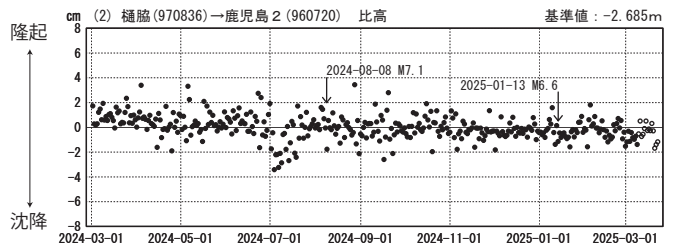
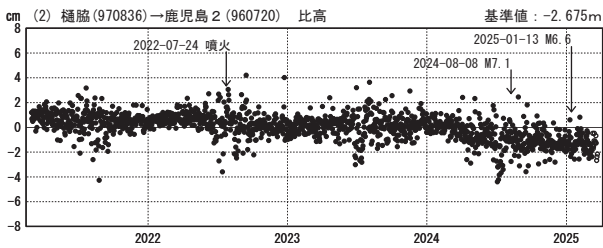
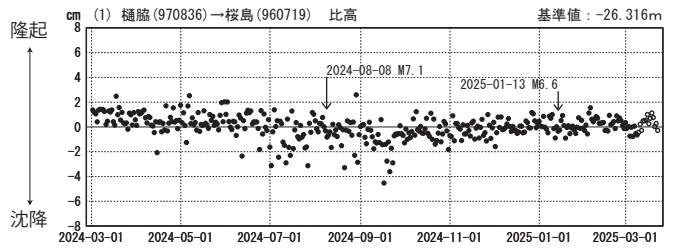
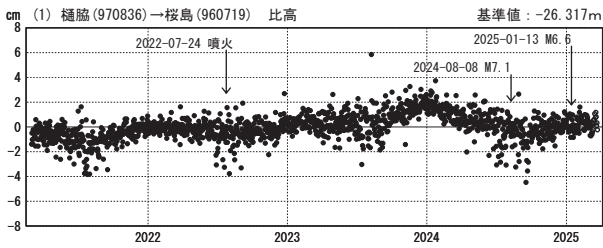


比高変化グラフ

比高変化グラフ

期間: 2021-03-01~2025-03-22 JST

期間: 2024-03-01~2025-03-22 JST



●— [F5:最終解] ○— [R5:速報解]

国土地理院

(注) 一部基線で2024年8月8日及び2025年1月13日に発生した日向灘の地震の影響が見られます。