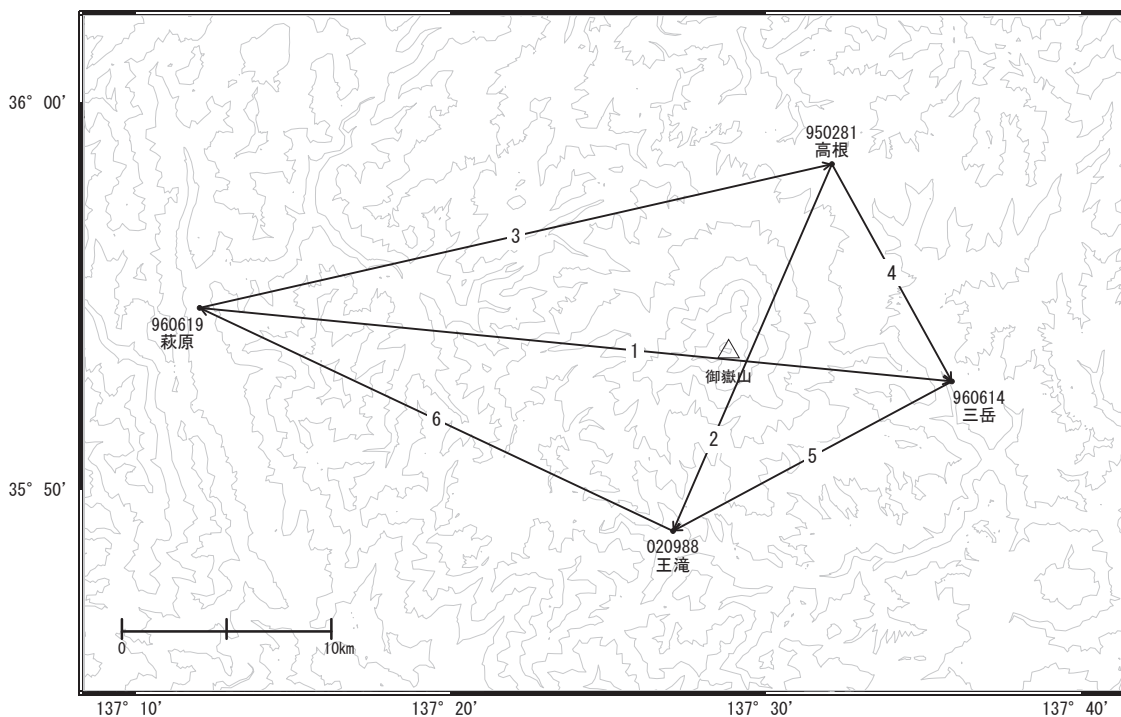


御嶽山周辺の地殻変動

—GEONET(電子基準点等)による連続観測結果—

御嶽山を挟む「高根」－「王滝」の基線で2024年12月頃から見られていたわずかな伸びは、2025年2月頃から停滞しています。

御嶽山周辺 GNSS連続観測基線図

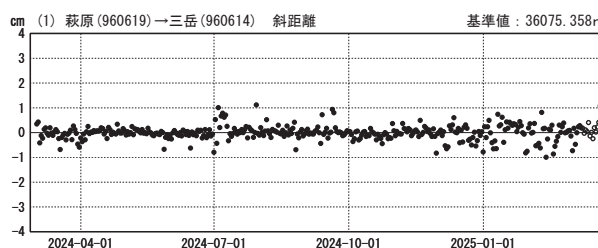
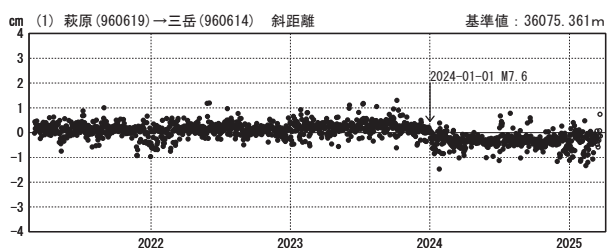


基線変化グラフ

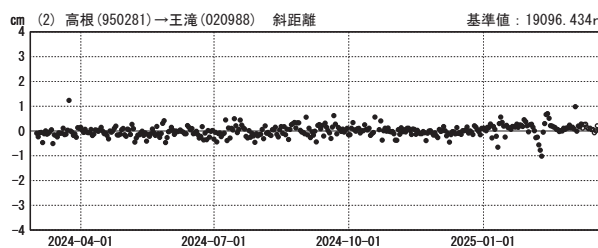
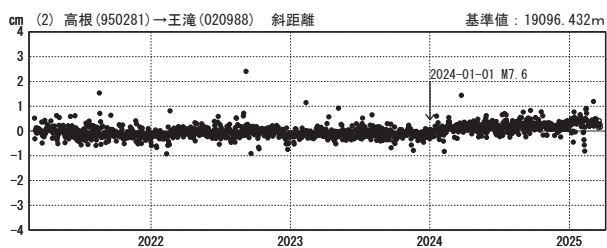
基線変化グラフ

期間: 2021-03-01~2025-03-22 JST

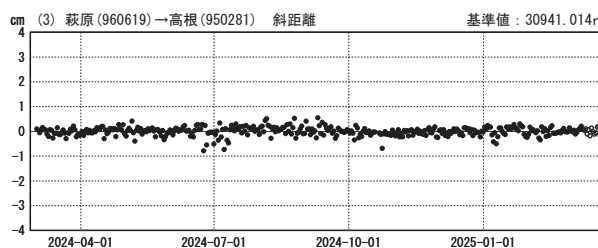
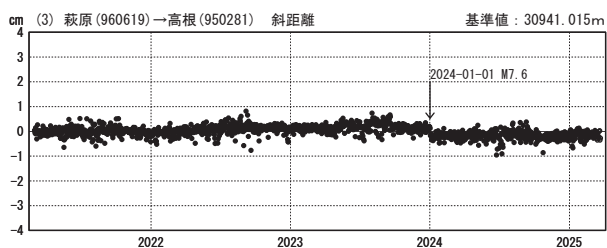
期間: 2024-03-01~2025-03-22 JST



↑ 伸び
↓ 縮み



↑ 伸び
↓ 縮み

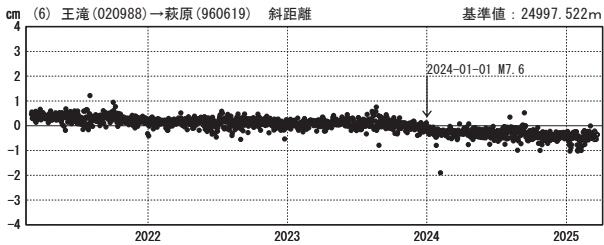
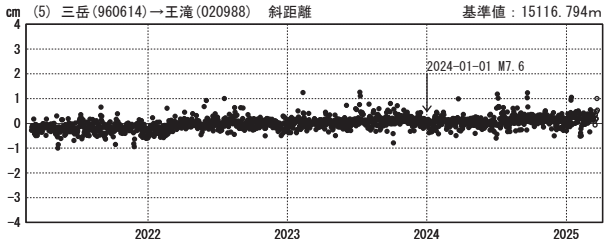
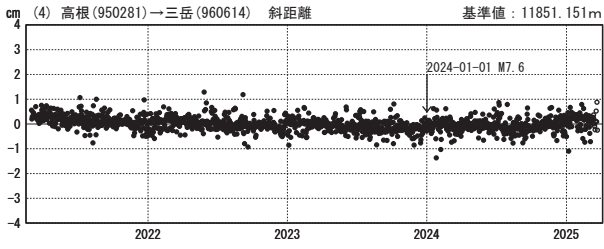


↑ 伸び
↓ 縮み

●---[F5:最終解] ○---[R5:速報解]

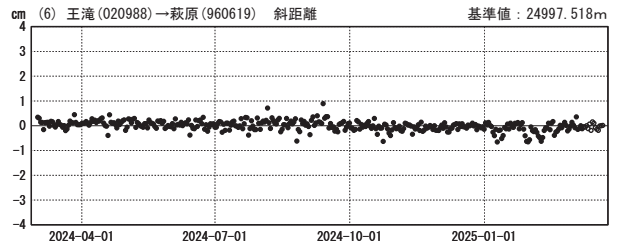
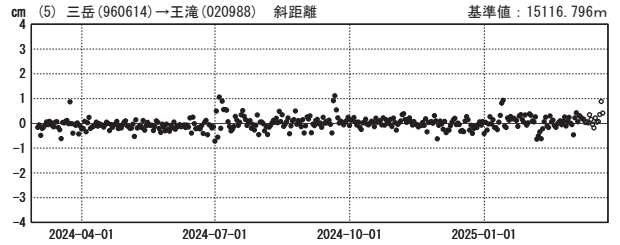
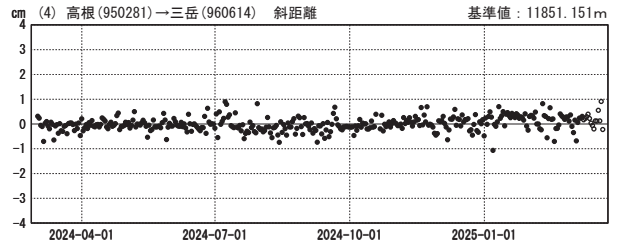
基線変化グラフ

期間：2021-03-01～2025-03-22 JST



基線変化グラフ

期間：2024-03-01～2025-03-22 JST

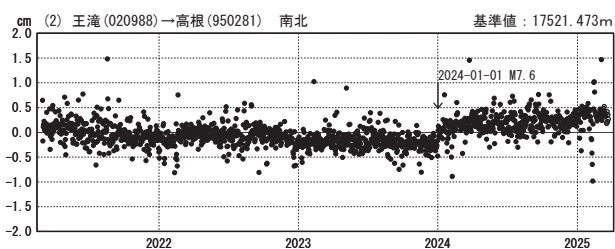
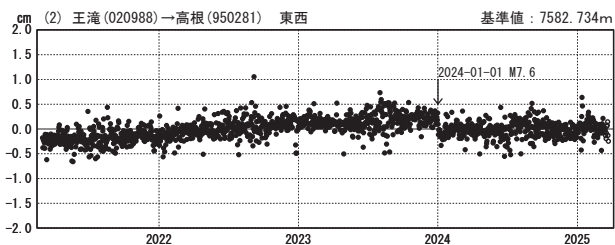
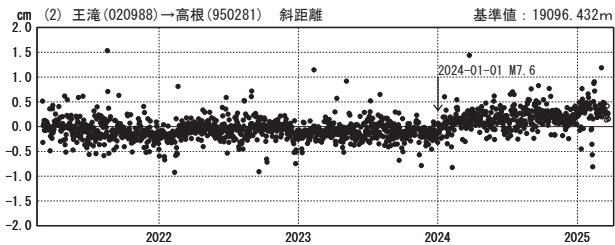


●—[F5:最終解] ○—[R5:速報解]

国土地理院

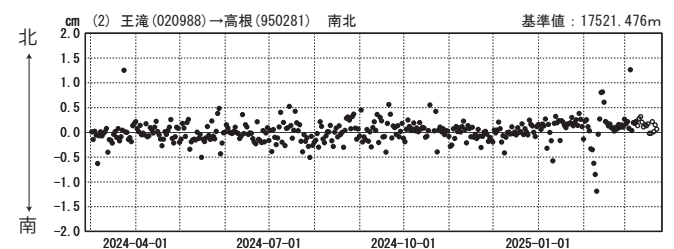
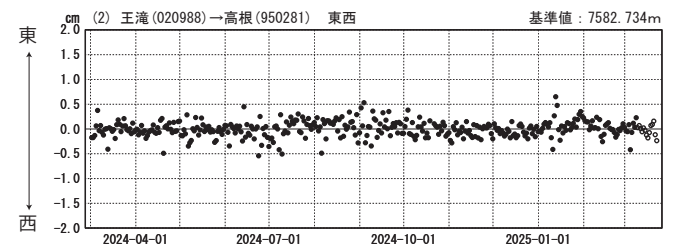
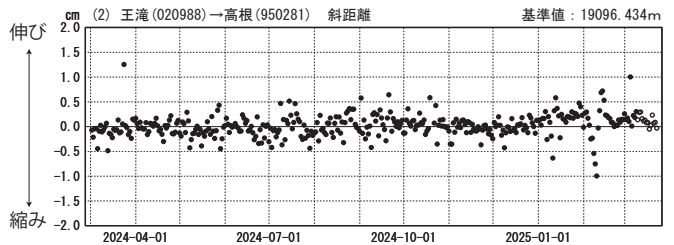
成分変化グラフ

期間：2021-03-01～2025-03-22 JST



成分変化グラフ

期間：2024-03-01～2025-03-22 JST



●—[F5:最終解] ○—[R5:速報解]

国土地理院