



ちずとそくりょうのかがかん 地図と測量の科学館

たのしく
まなぼう!



2024年5月

こさまむ けんがく やく ふん お子様向け 見学コース (約60分)

まわる じゅんばん

1階
ラウンジ

1 あかあお
赤青メガネをつかって、
スリーディー にほんちず
3Dの日本地図を
きぶん さんぽ
ガリバー気分で散歩しよう!



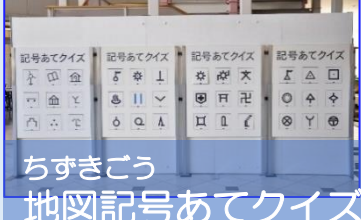
くうちゅうさんぽ
空中散歩マップ

2 がっこう
おうちや学校の
ちず うちゅうしゃしん み
地図や空中写真を
みよう!



タッチず

3 もじ か ちず つか
文字の代わりに地図で使う
ちずきごう
地図記号。いくつわかるかな?
ようし みぎ
※④の用紙はパネルの右にあります。



ちずきごう
地図記号あてクイズ

地球ひろば
(外)

4 ちずきごう
地図記号をさがして
ある 歩くクイズラリーに挑戦!
ようし よこ
※用紙は③の横にあります。



ちずきごう
地図記号クイズラリー

5 のぼると地球の丸さと
せいかく しま いち
正確な島の位置がわかるよ。
にほん いちばんひがし さいとうたん
日本の一番東(最東端)に
ある島はどれかな?



にほんれつとうきゅうたいもけい
日本列島球体模型

6 そら から しゃしん と
空から写真を撮るために
つか 使っていた最初の飛行機だよ。
カメラのレンズはどこかな?



しょごうき
くにかぜ初号機

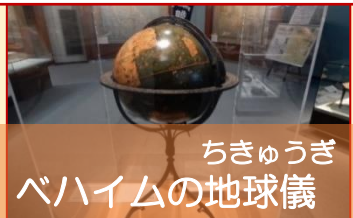
2階
常設展示室

7 古いちず
古い地図がいっぱい。
なんねんまえ
何年前のものがあるかな?
だれがつくったのかな?
いのうただだか
伊能忠敬って知ってる?



こちず
古地図コーナー

8 500年以上前につくられた
せかいいちふる ちきゅうぎ なか か
世界一古い地球儀の中に描かれた
にほん み
日本を見つけよう!
ヒント:オリエント もじ
"ORIENTO"の文字



ちきゅうぎ
ベハイムの地球儀

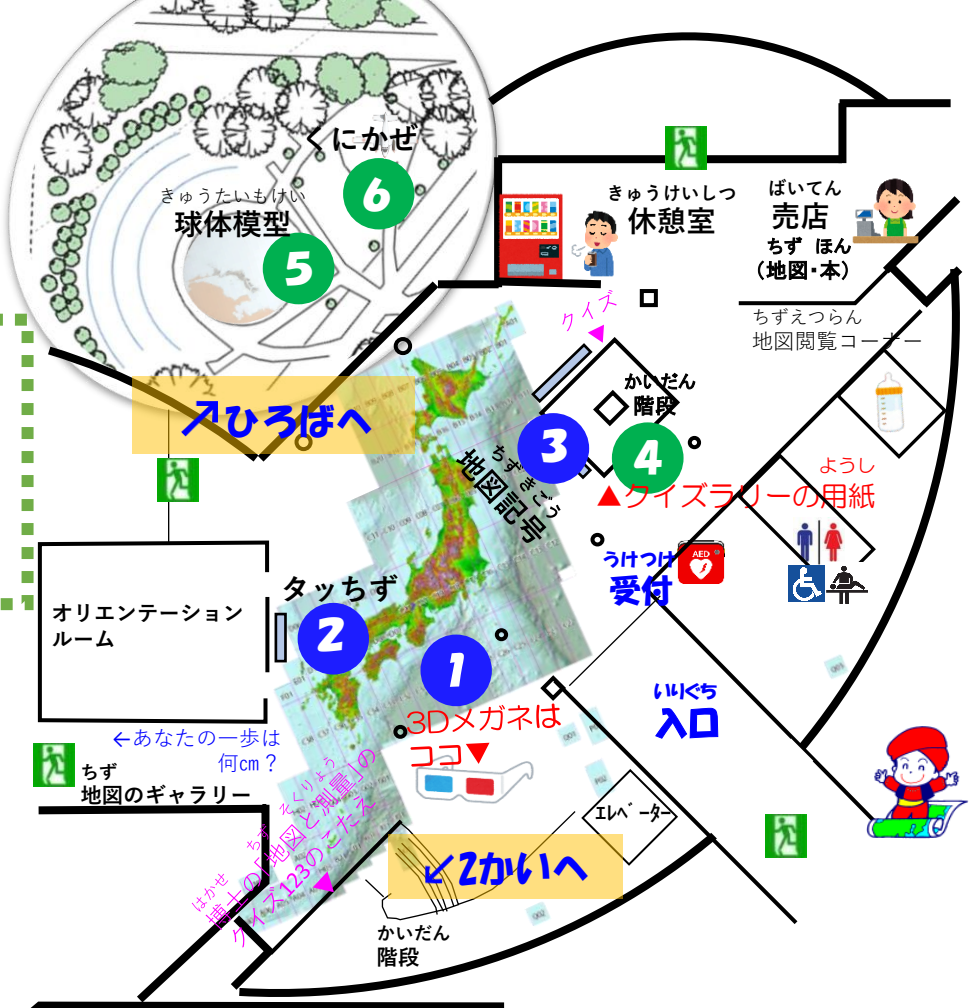
9 いろいろなゲームに
チャレンジしよう!
※混んでいる時は交代で
つかいましょう。



ゲームコーナー

あんないぼ 案内図

かい
1階
ちきゅう
地球ひろば



かい じょうせつてんじしつ
2階 常設展示室

