

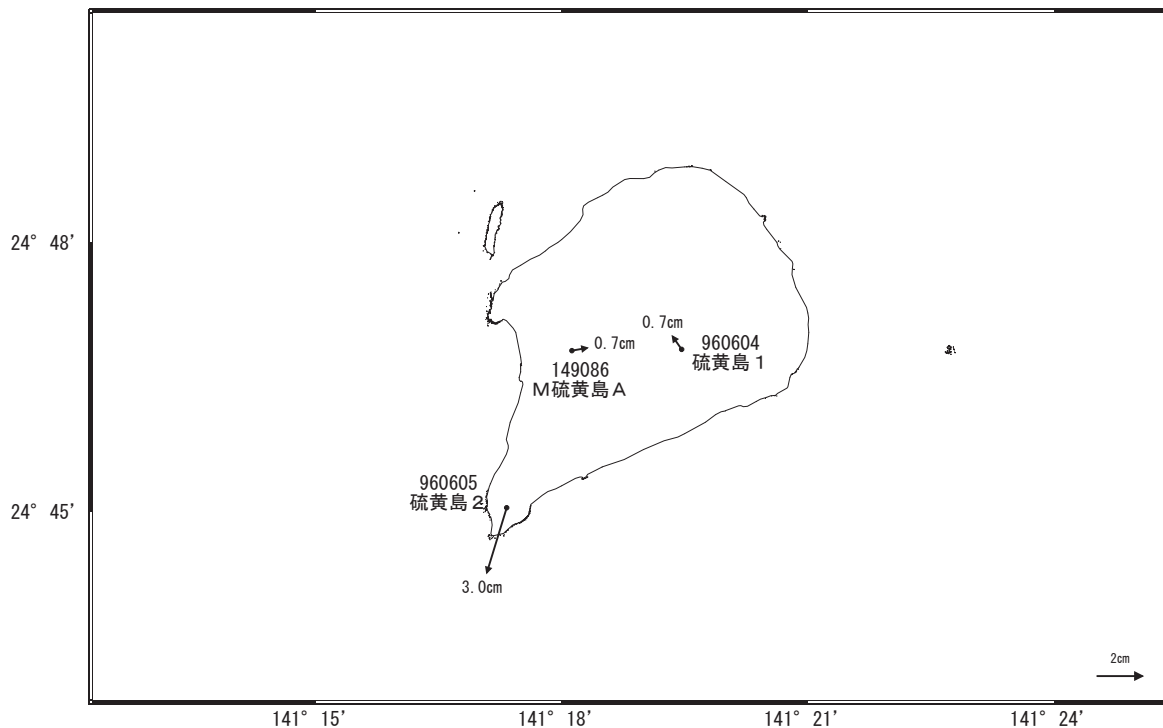
いおう とう
硫黄島周辺の地殻変動

—GEONET (電子基準点等) による連続観測結果—

「硫黄島1」及び「M硫黄島A」では隆起が、「硫黄島2」では南向きの変動が継続しています。

地殻変動(水平)

基準期間: 2024-03-11~2024-03-20 [F5: 最終解]
 比較期間: 2024-04-11~2024-04-20 [R5: 速報解]

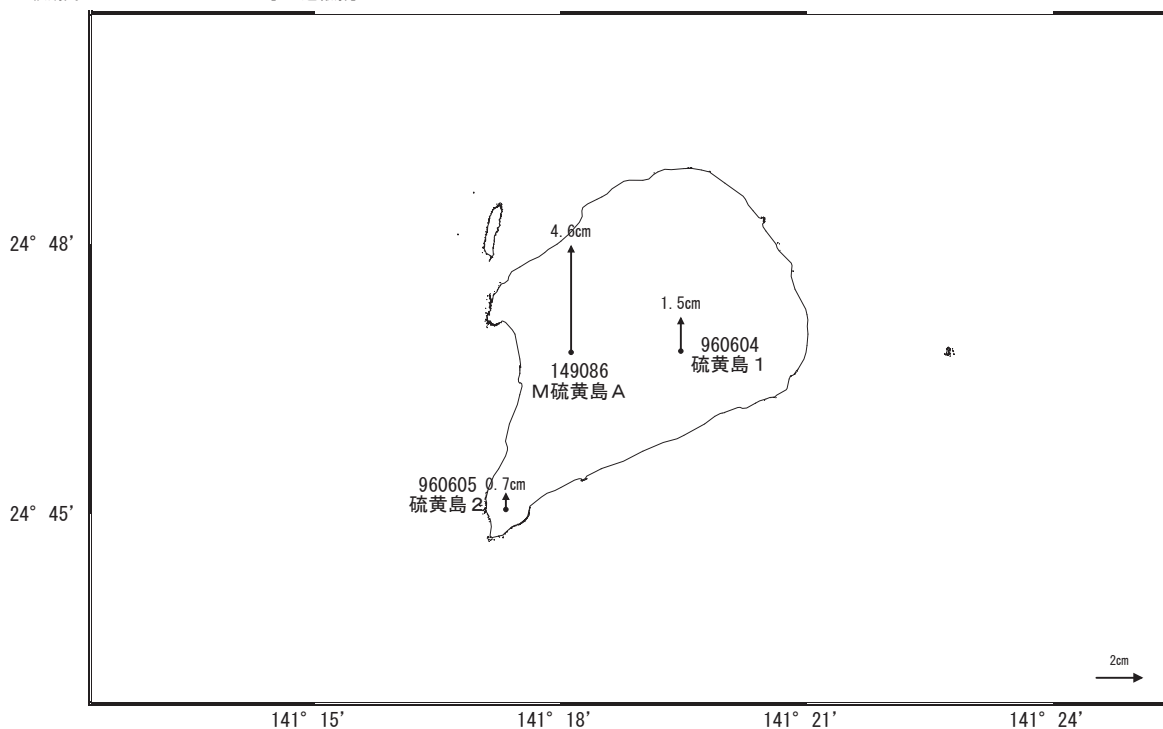


☆ 固定局: 父島 A (052007)

国土地理院

地殻変動(上下)

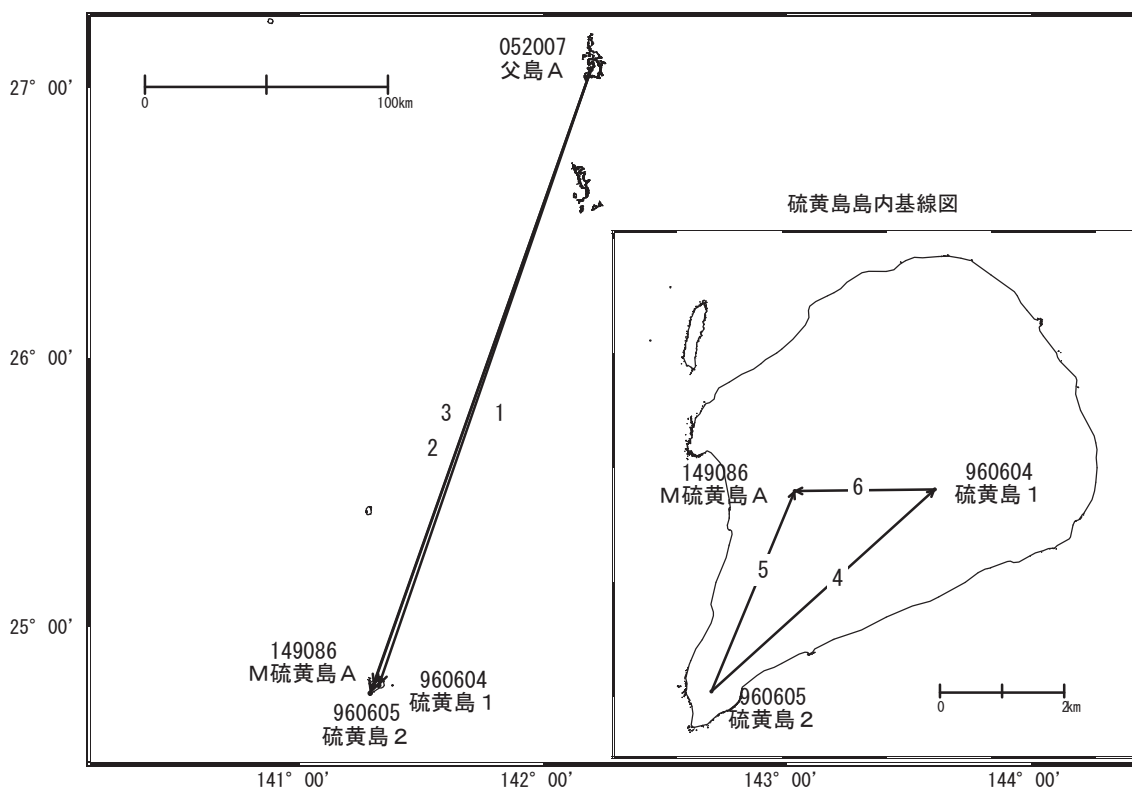
基準期間: 2024-03-11~2024-03-20 [F5: 最終解]
 比較期間: 2024-04-11~2024-04-20 [R5: 速報解]



☆ 固定局: 父島 A (052007)

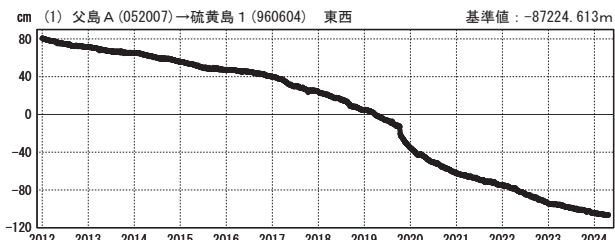
国土地理院

硫黄島周辺 GNSS連続観測基線図



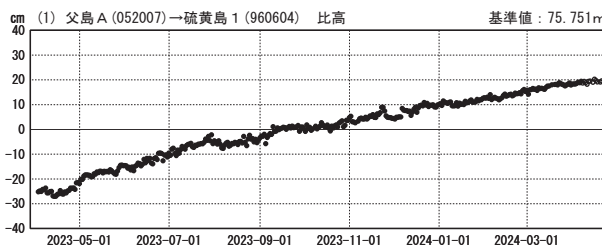
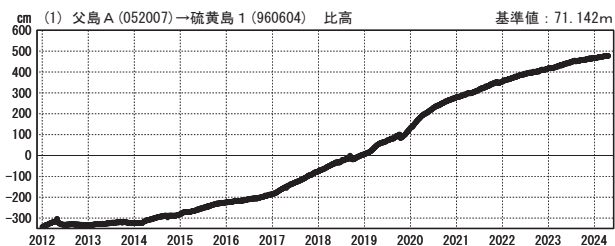
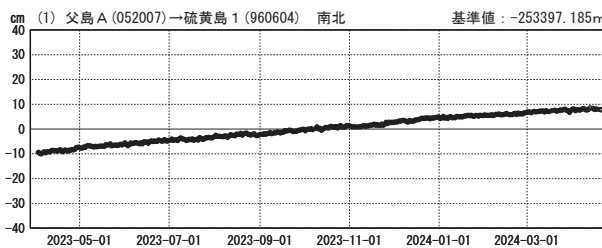
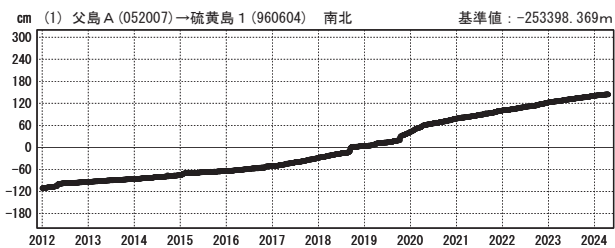
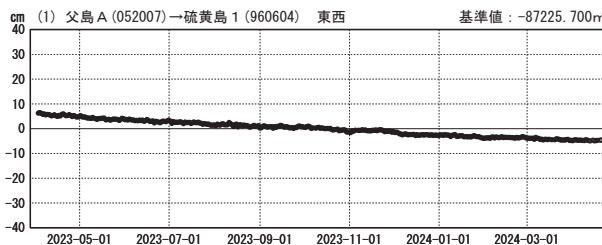
成分変化グラフ

期間：2012-01-01～2024-04-20 JST



成分変化グラフ

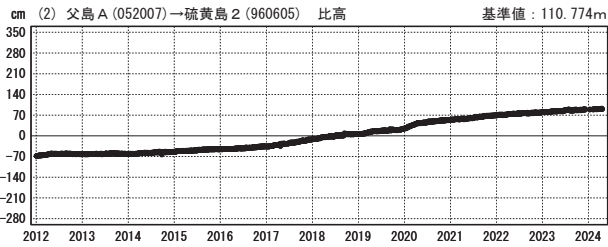
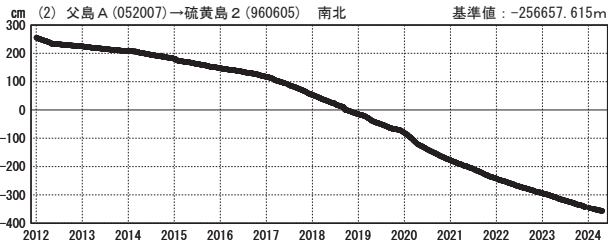
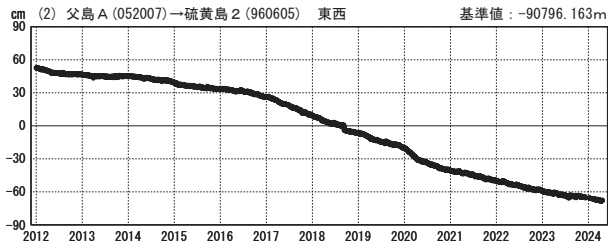
期間：2023-04-01～2024-04-20 JST



●---[F5:最終解] ○---[R5:速報解]

成分変化グラフ

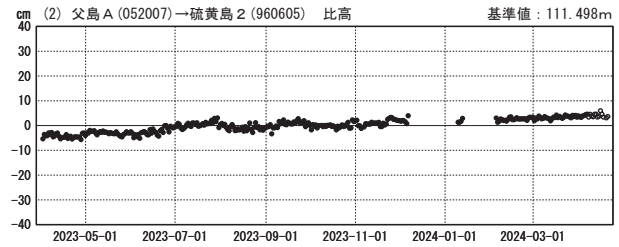
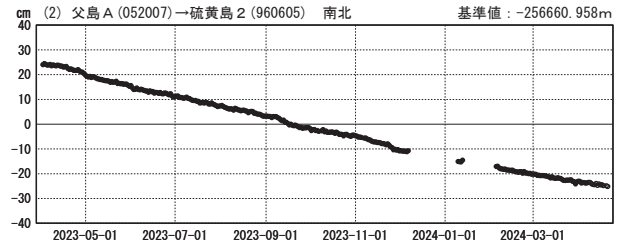
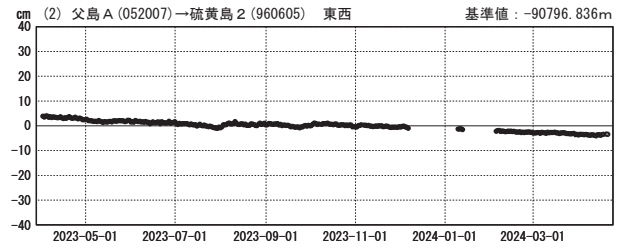
期間: 2012-01-01~2024-04-20 JST



●---[F5:最終解] ○---[R5:速報解]

成分変化グラフ

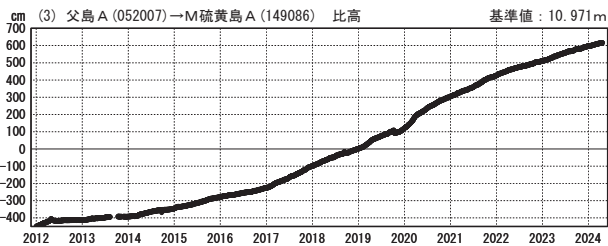
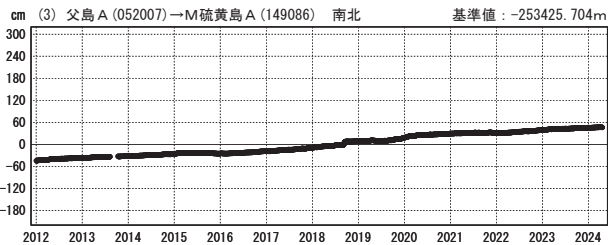
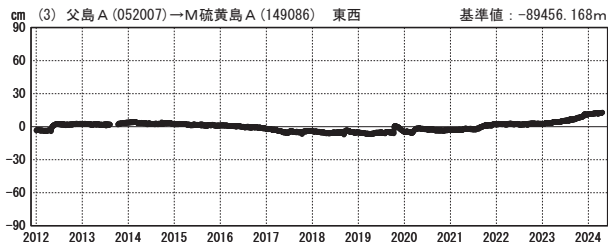
期間: 2023-04-01~2024-04-20 JST



国土地理院

成分変化グラフ

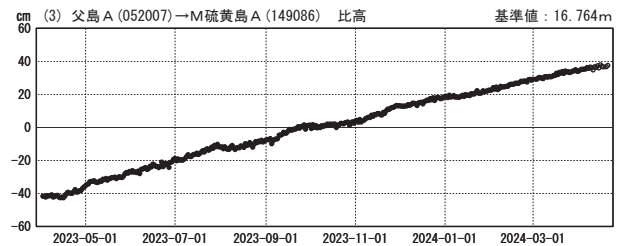
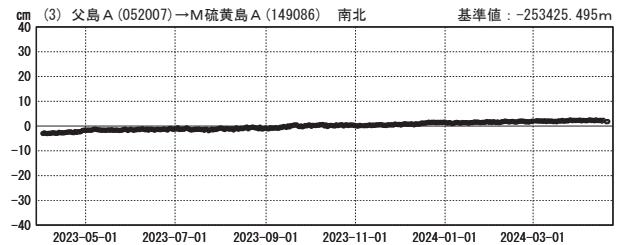
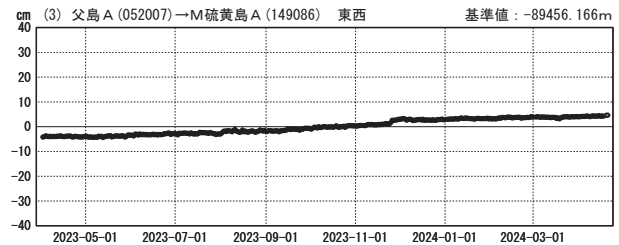
期間: 2012-01-01~2024-04-20 JST



●---[F5:最終解] ○---[R5:速報解]

成分変化グラフ

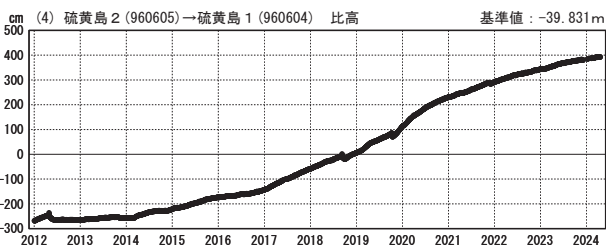
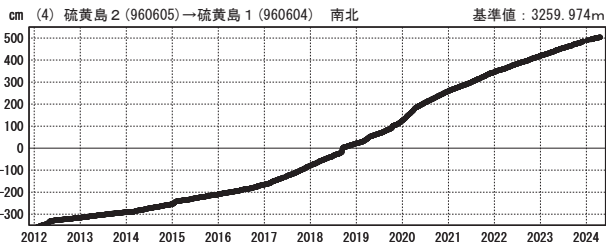
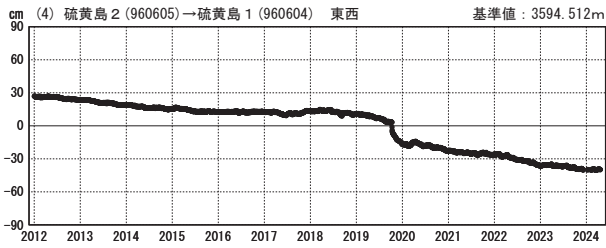
期間: 2023-04-01~2024-04-20 JST



国土地理院

成分変化グラフ

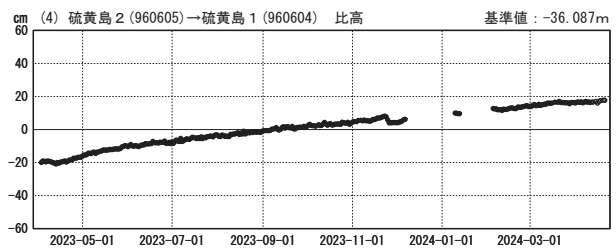
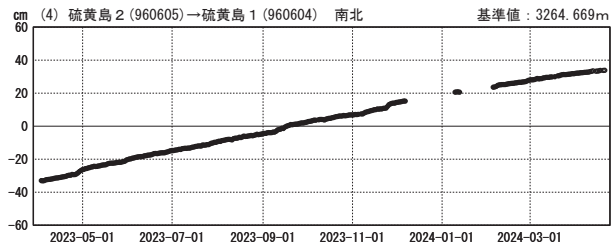
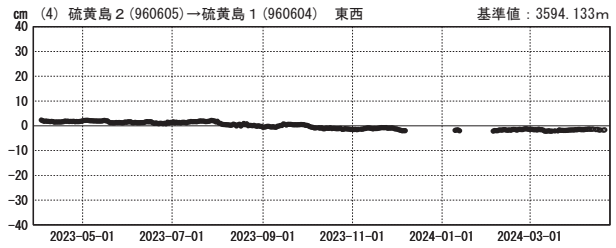
期間：2012-01-01～2024-04-20 JST



●---[F5:最終解] ○---[R5:速報解]

成分変化グラフ

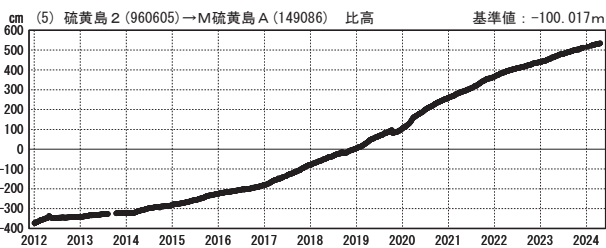
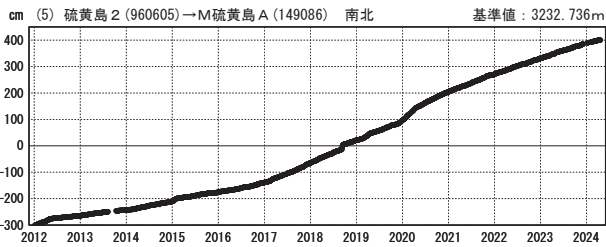
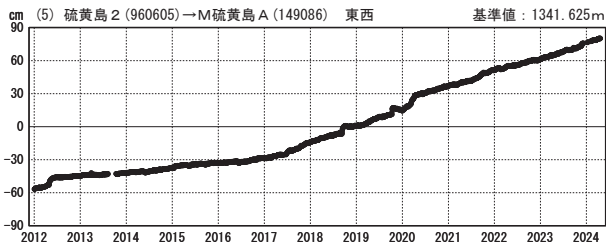
期間：2023-04-01～2024-04-20 JST



国土地理院

成分変化グラフ

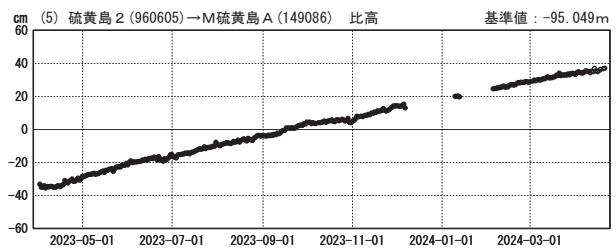
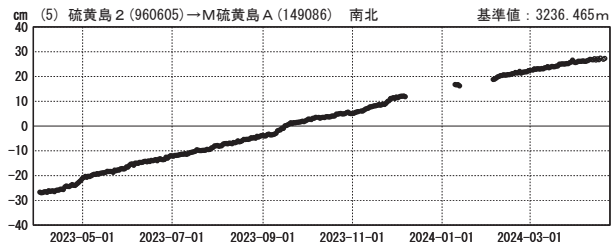
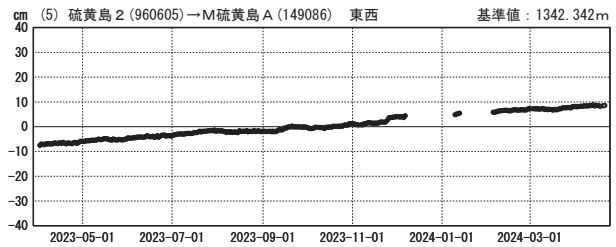
期間：2012-01-01～2024-04-20 JST



●---[F5:最終解] ○---[R5:速報解]

成分変化グラフ

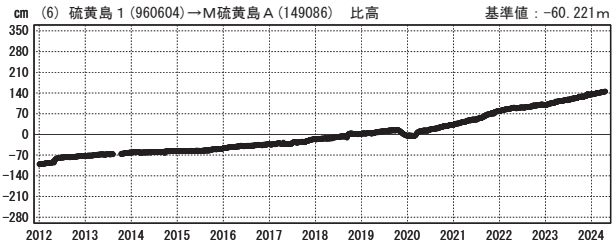
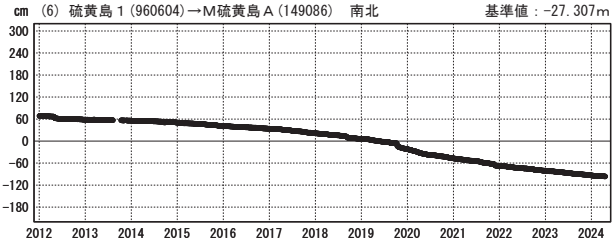
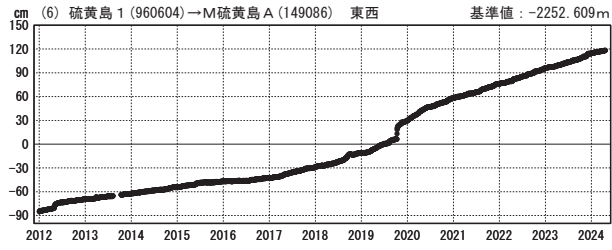
期間：2023-04-01～2024-04-20 JST



国土地理院

成分変化グラフ

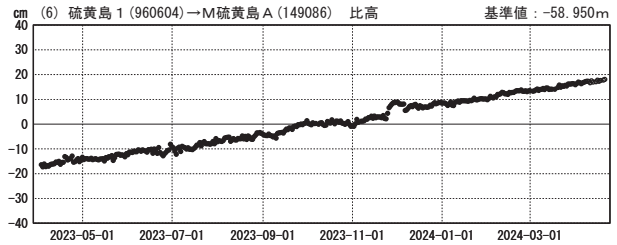
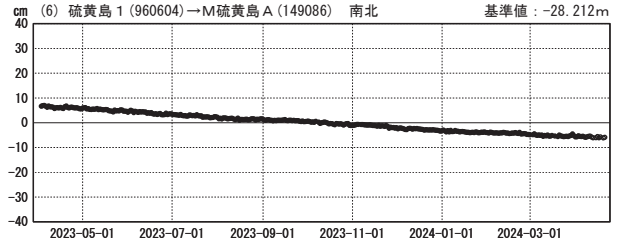
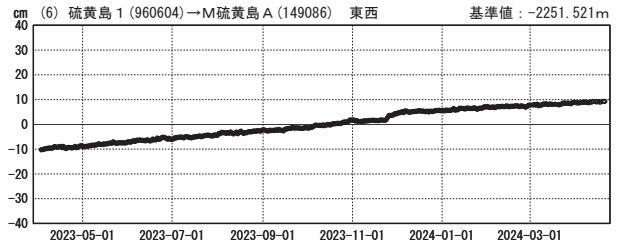
期間：2012-01-01～2024-04-20 JST



●---[F5:最終解] ○---[R5:速報解]

成分変化グラフ

期間：2023-04-01～2024-04-20 JST



国土地理院