


国土地理院 地図と測量の科学館  
バーチャルツアー



# 操作説明書

2024年4月

※ ウィンドウが縦長の場合・スマートフォン縦持ちの場合は表示されません。ウィンドウを横長にするか、スマートフォンを横持ちに変更してください。



# TOP画面



館内が表示されます

館外が表示されます

# 拡大・縮小



[PC]  
マウスホイールで  
拡大縮小します



[スマートフォン]  
ピンチアウトで  
拡大縮小します

# 向きを変える

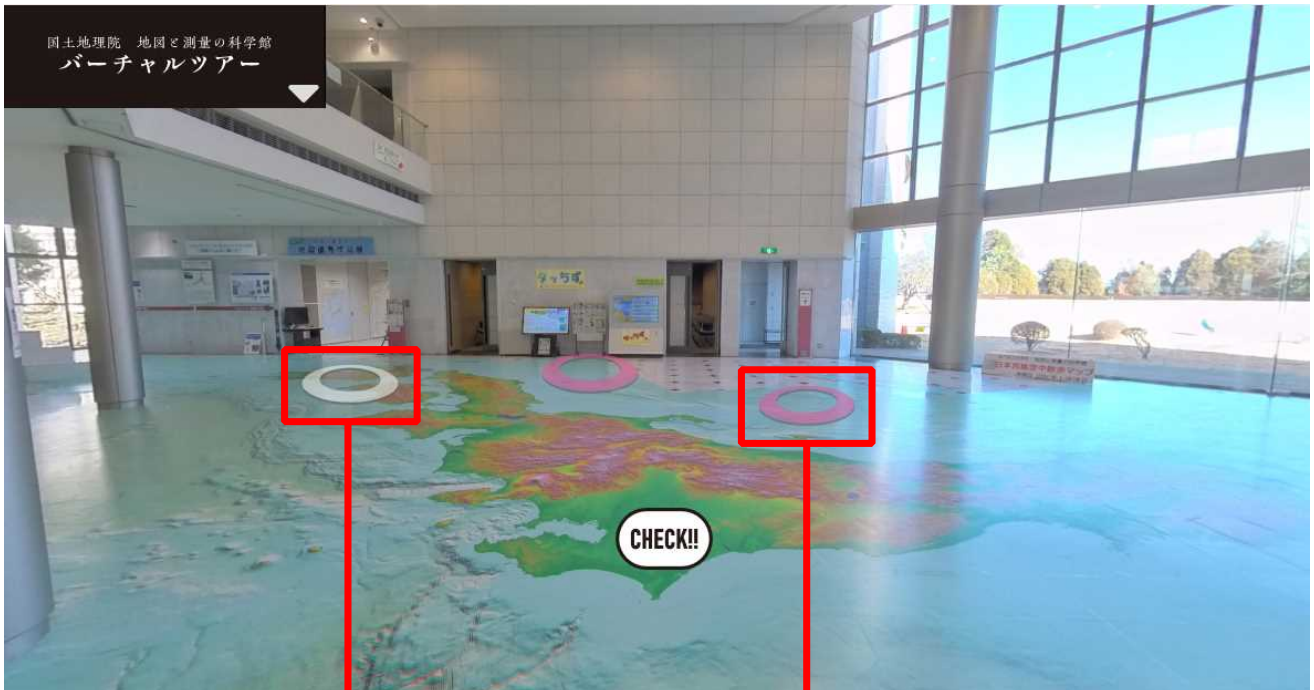


[PC]  
マウス左ドラッグで  
向きを変えます



[スマートフォン]  
フリック操作で  
向きを変えます

# 移動



クリック / タップした  
ポイントに移動します

**CHECK!!** があるポイントは  
ピンク色で表示しています

# メニュー画面



メニュー画面を開きます / 閉じます

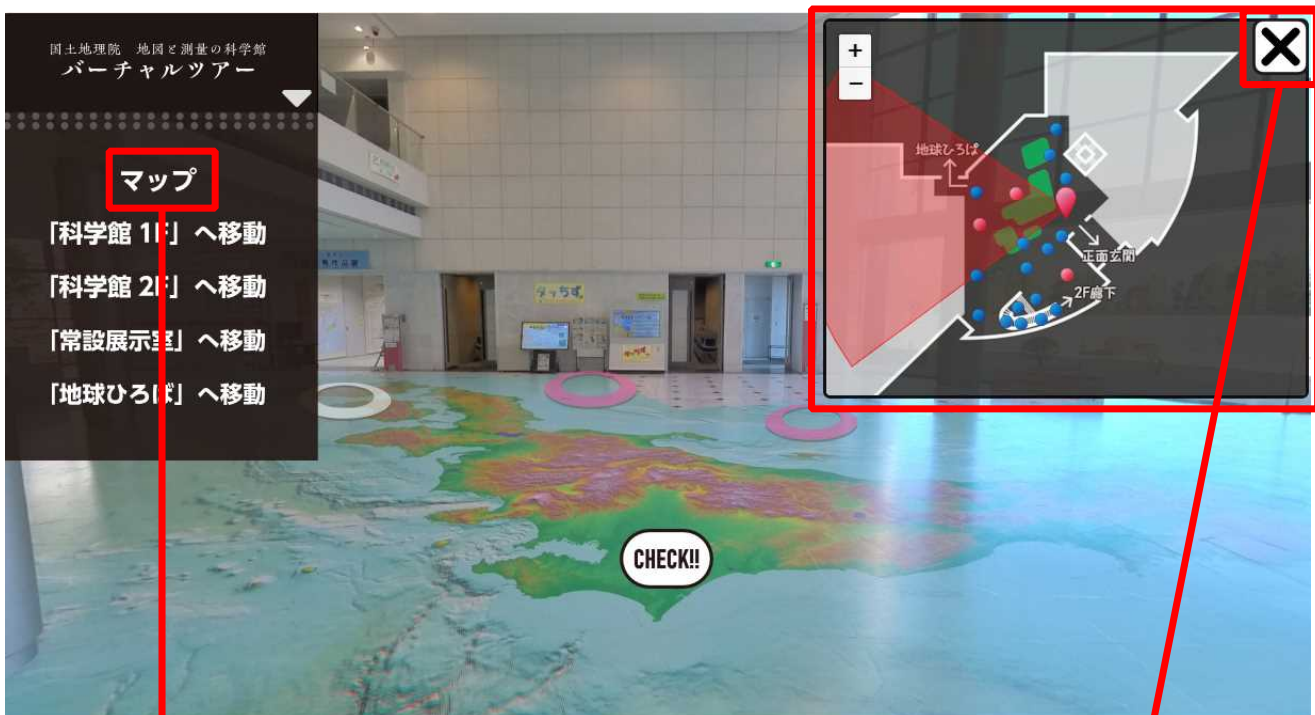


が表示されている場合は、



をクリック / タップするとメニュー画面が開きます

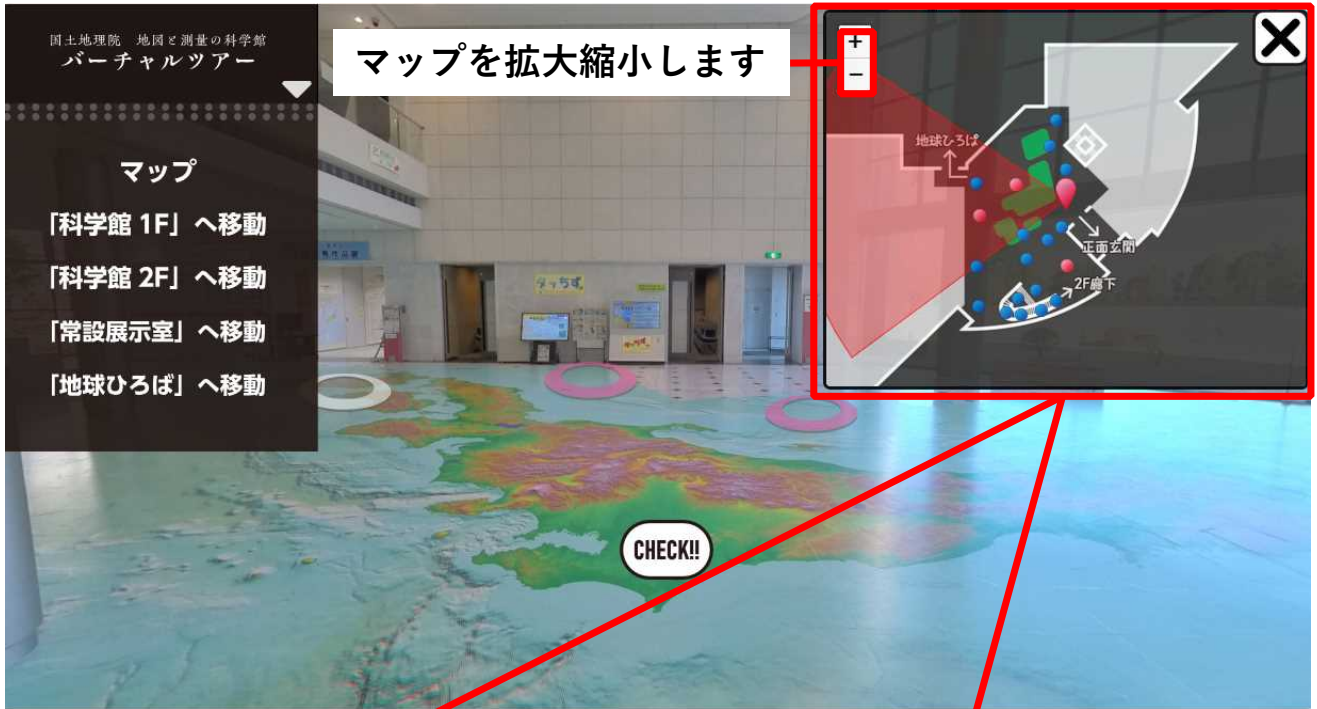
# 館内マップ



マップを開きます / 閉じます

マップを閉じます

# 館内マップの拡大・縮小

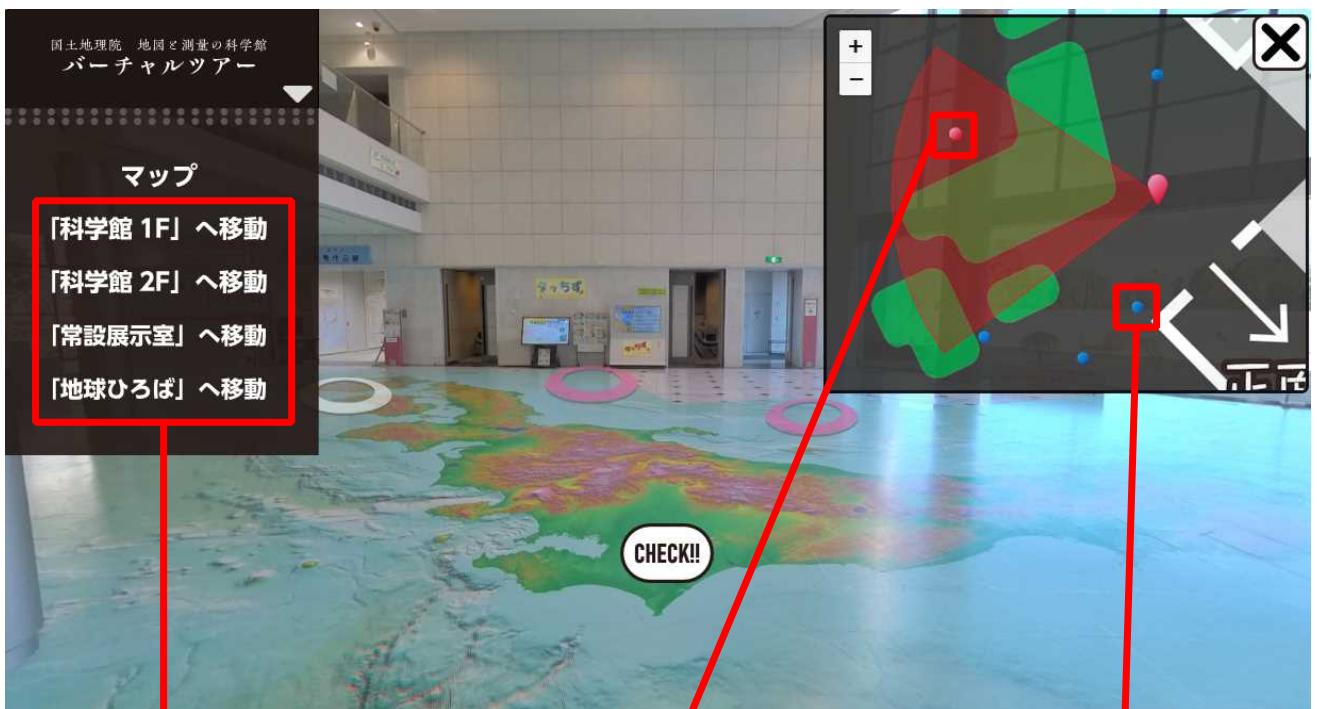


[PC]  
マウスホイールで  
拡大縮小します



[スマートフォン]  
ピンチアウトで  
拡大縮小します

# 館内マップからの移動



各階へ移動します

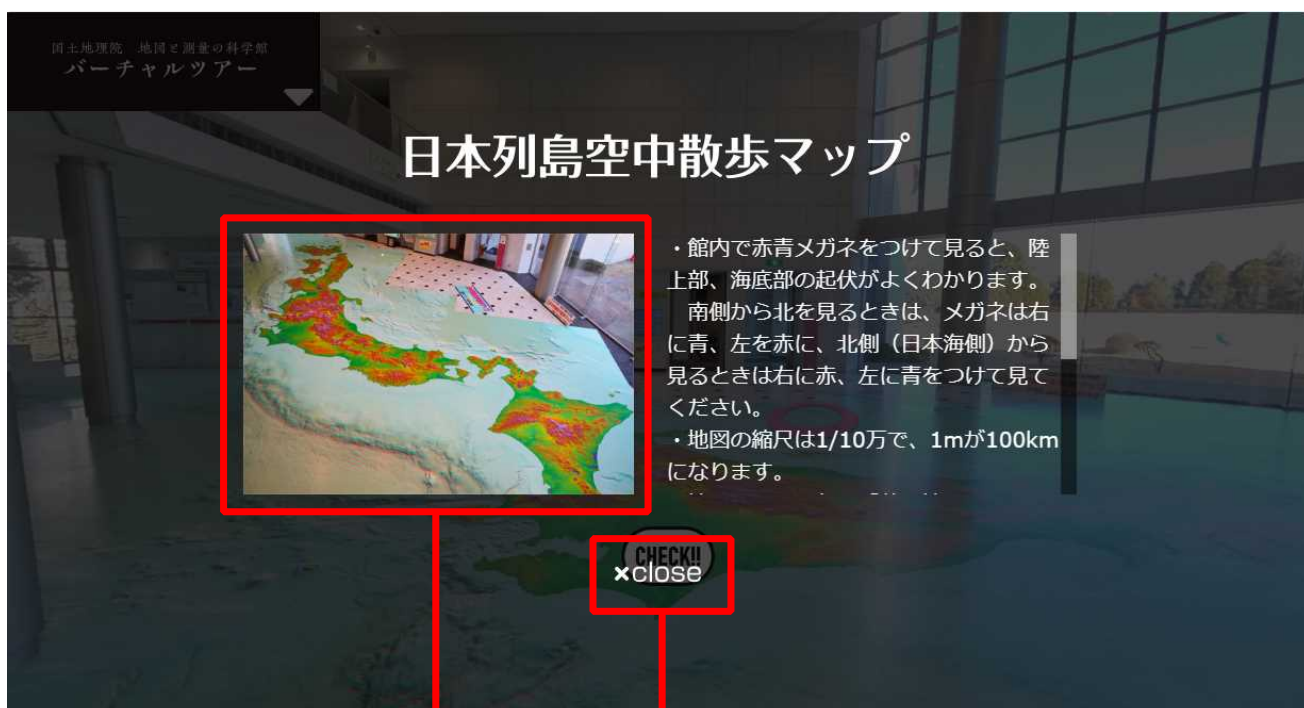
CHECK!! があるポイントは  
ピンク色で表示しています

クリック / タップした  
ポイントに移動します

# 閲覧ポイント



クリック / タップすると閲覧ポイントの説明が表示されます



閉じます

クリック / タップすると画像が拡大・縮小します