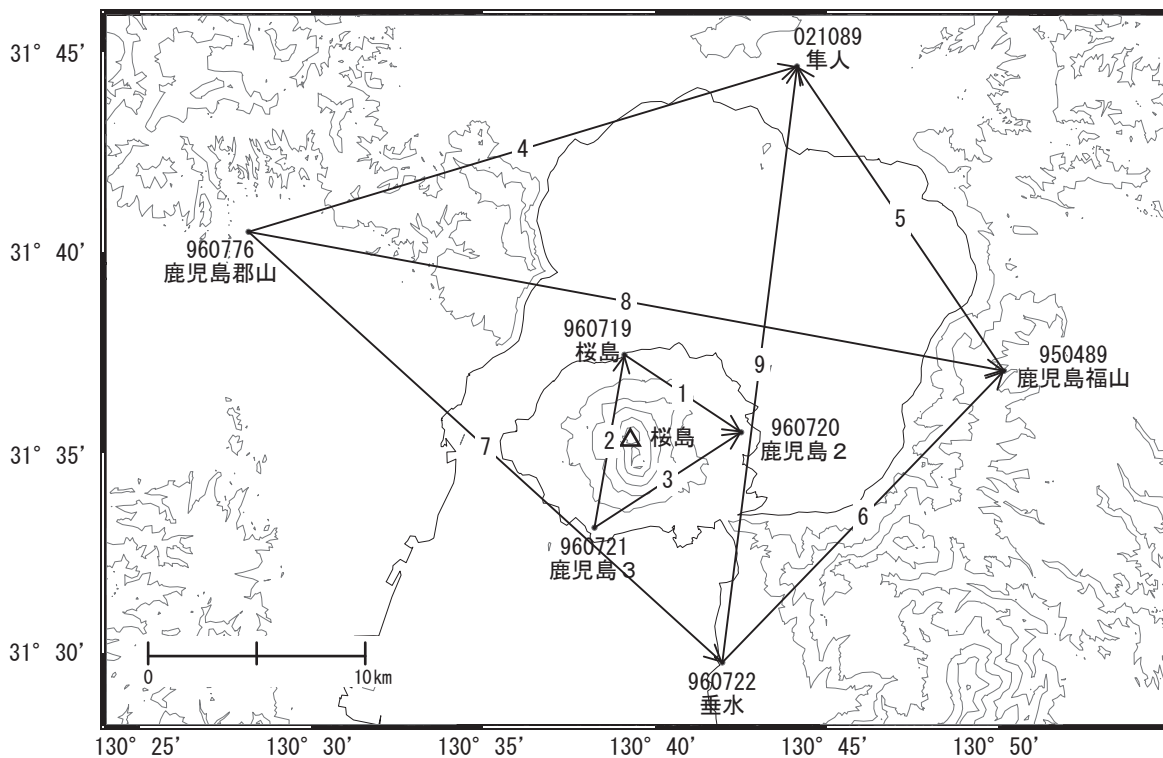


桜島周辺の地殻変動

—GEONET(電子基準点等)による連続観測結果—

鹿児島(錦江)湾を挟む「鹿児島郡山」—「鹿児島福山」等の基線で2023年9月頃から見られていたわずかな伸びは、2023年12月頃から停滞しています。桜島島内の「桜島」—「鹿児島2」等の基線で2023年10月頃から見られていたわずかな伸びは、2023年12月頃から停滞しています。

桜島周辺 GNSS連続観測基線図(1)

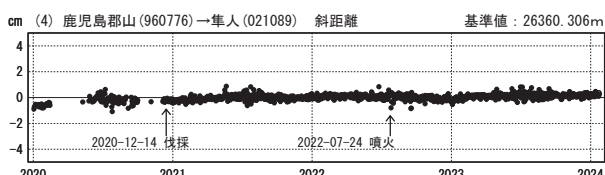
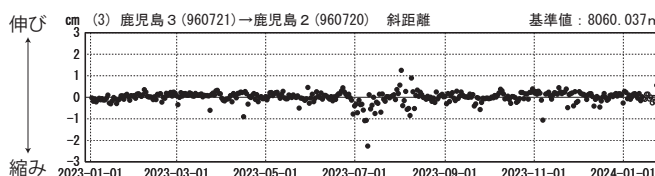
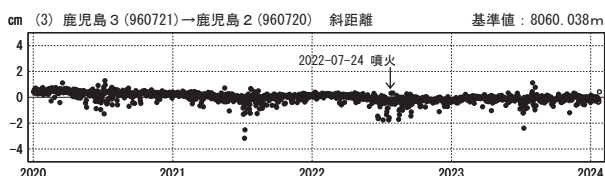
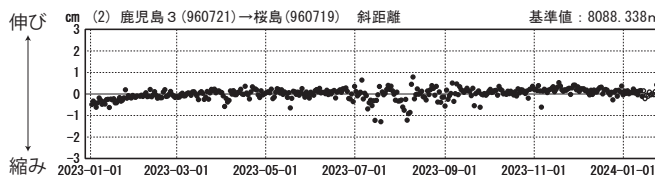
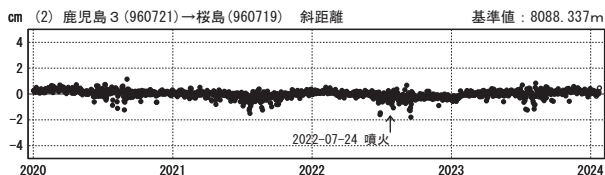
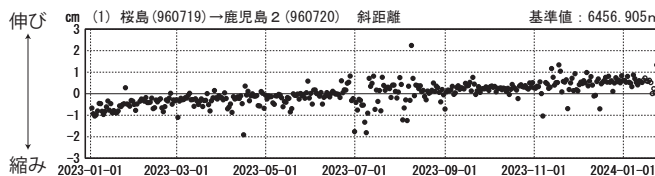
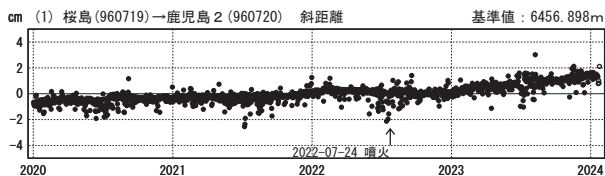


基線変化グラフ

基線変化グラフ

期間: 2020-01-01~2024-01-23 JST

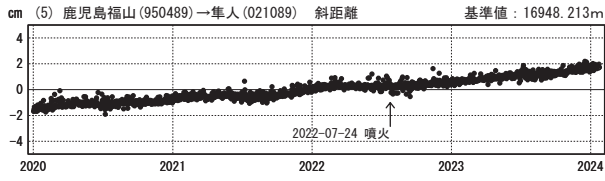
期間: 2023-01-01~2024-01-23 JST



●—[F5:最終解] ○—[R5:速報解]

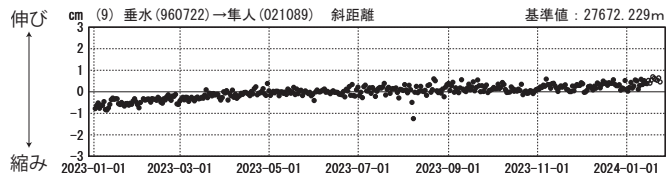
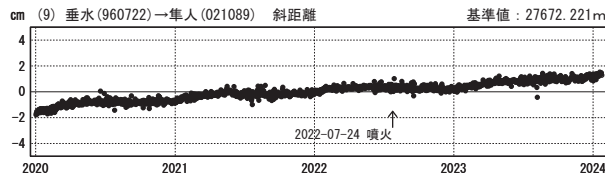
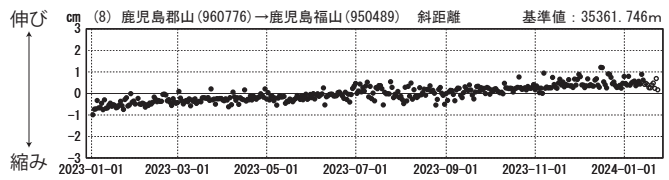
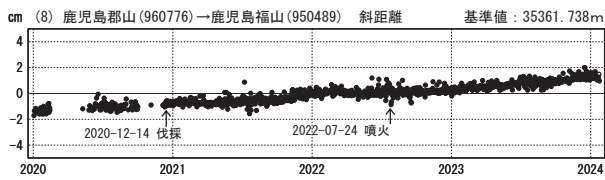
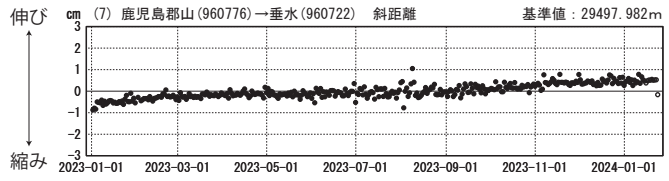
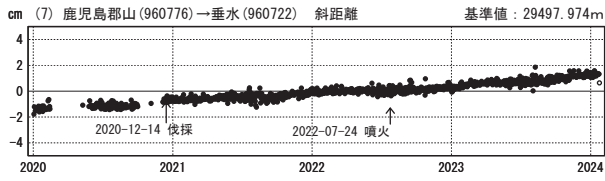
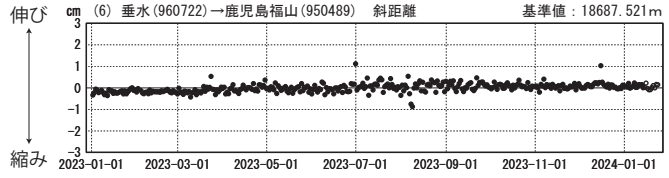
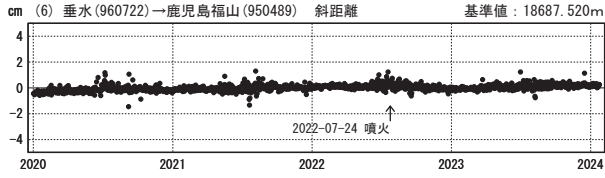
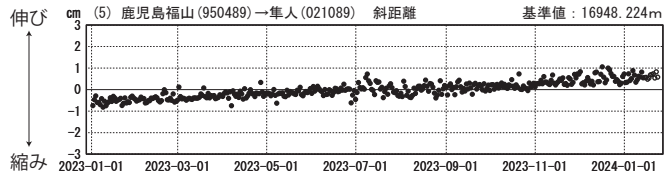
基線変化グラフ

期間：2020-01-01～2024-01-23 JST



基線変化グラフ

期間：2023-01-01～2024-01-23 JST

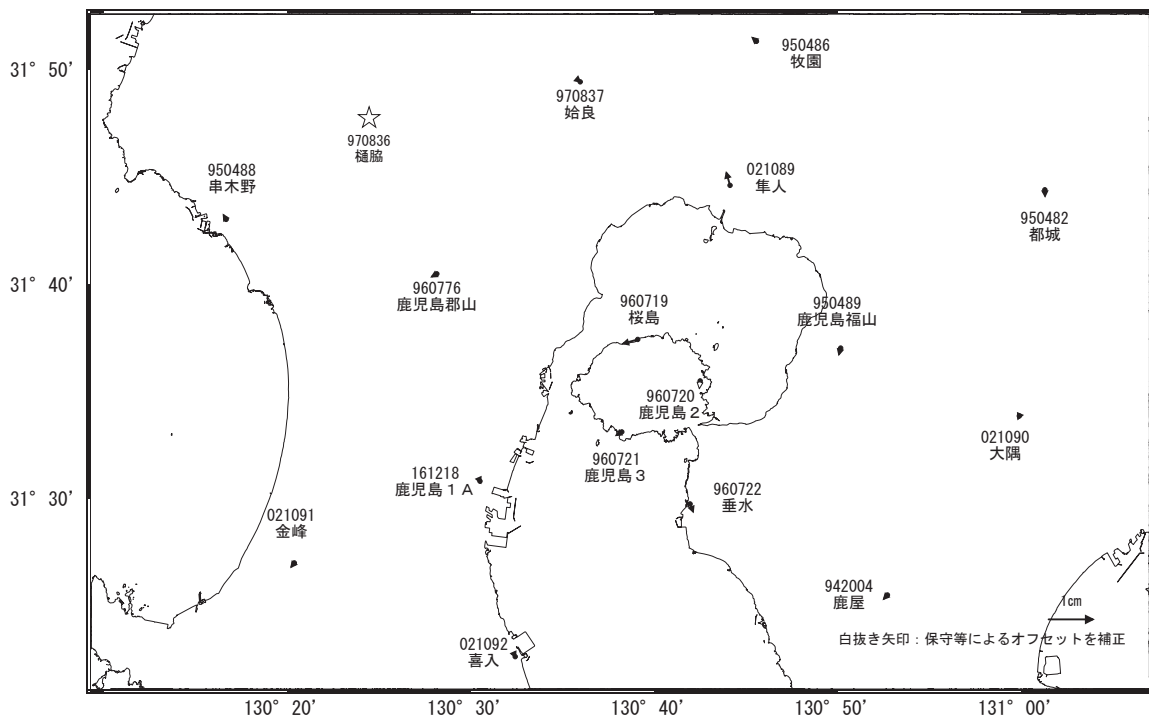


●—[F5:最終解] ○—[R5:速報解]

国土地理院

地殻変動 (2023年10月～2024年1月)

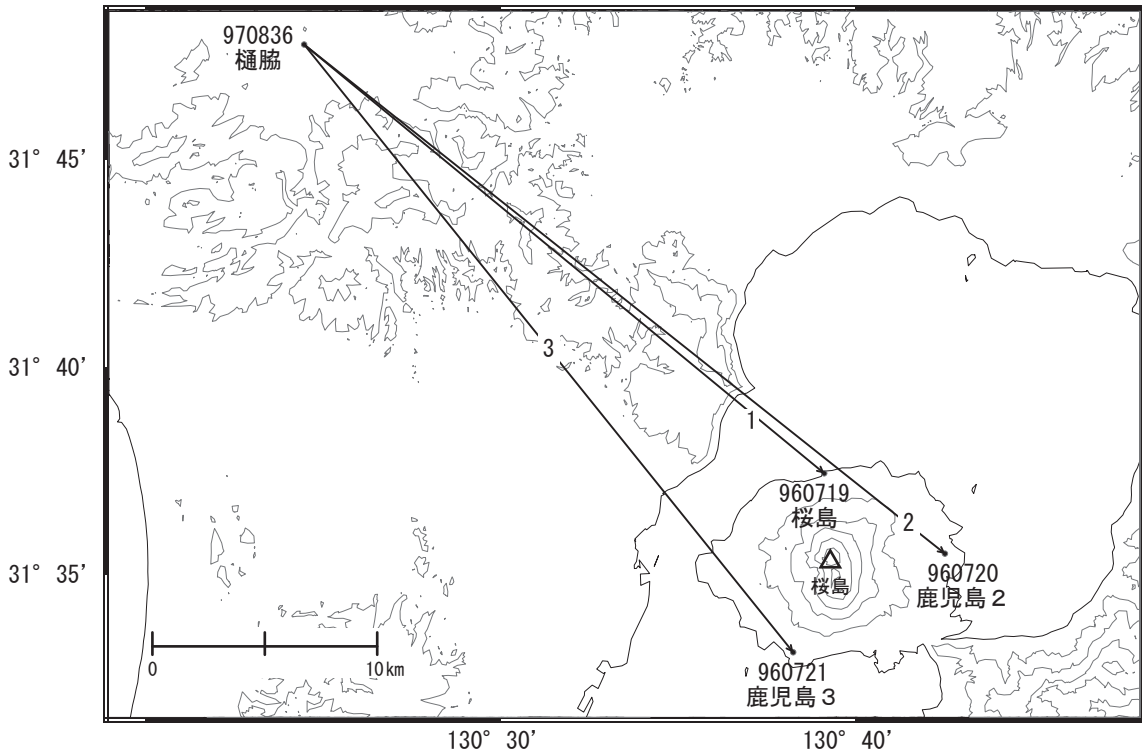
基準期間：2023-10-14～2023-10-23 [F5:最終解]
比較期間：2024-01-14～2024-01-23 [R5:速報解]



☆ 固定局：樋脇(970836)

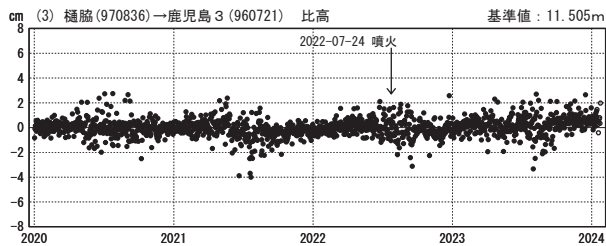
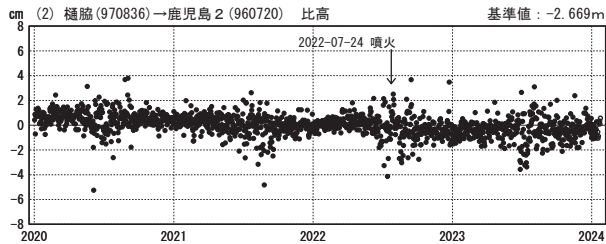
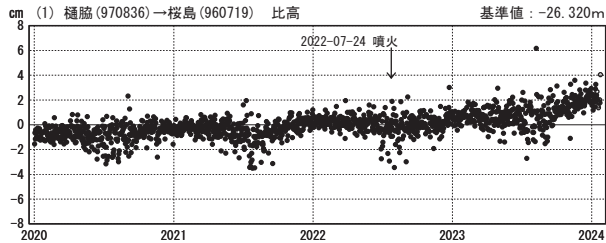
国土地理院

桜島周辺 GNSS連続観測基線図(2)



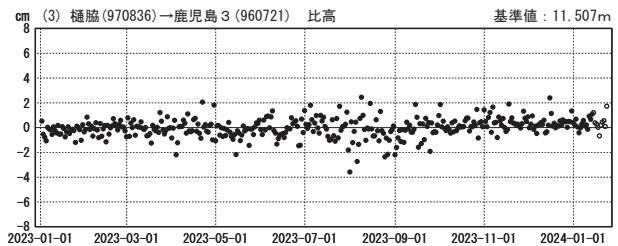
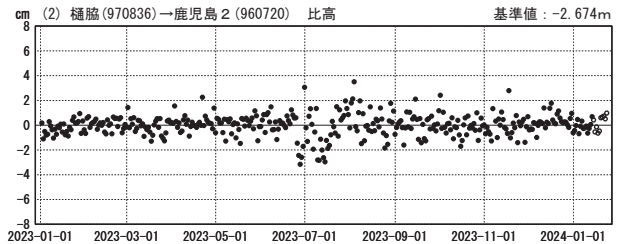
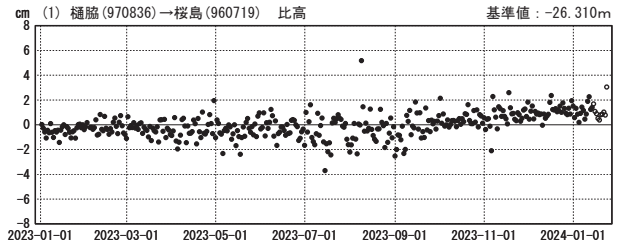
比高変化グラフ

期間：2020-01-01～2024-01-23 JST



比高変化グラフ

期間：2023-01-01～2024-01-23 JST



●—[F5:最終解] ○—[R5:速報解]