

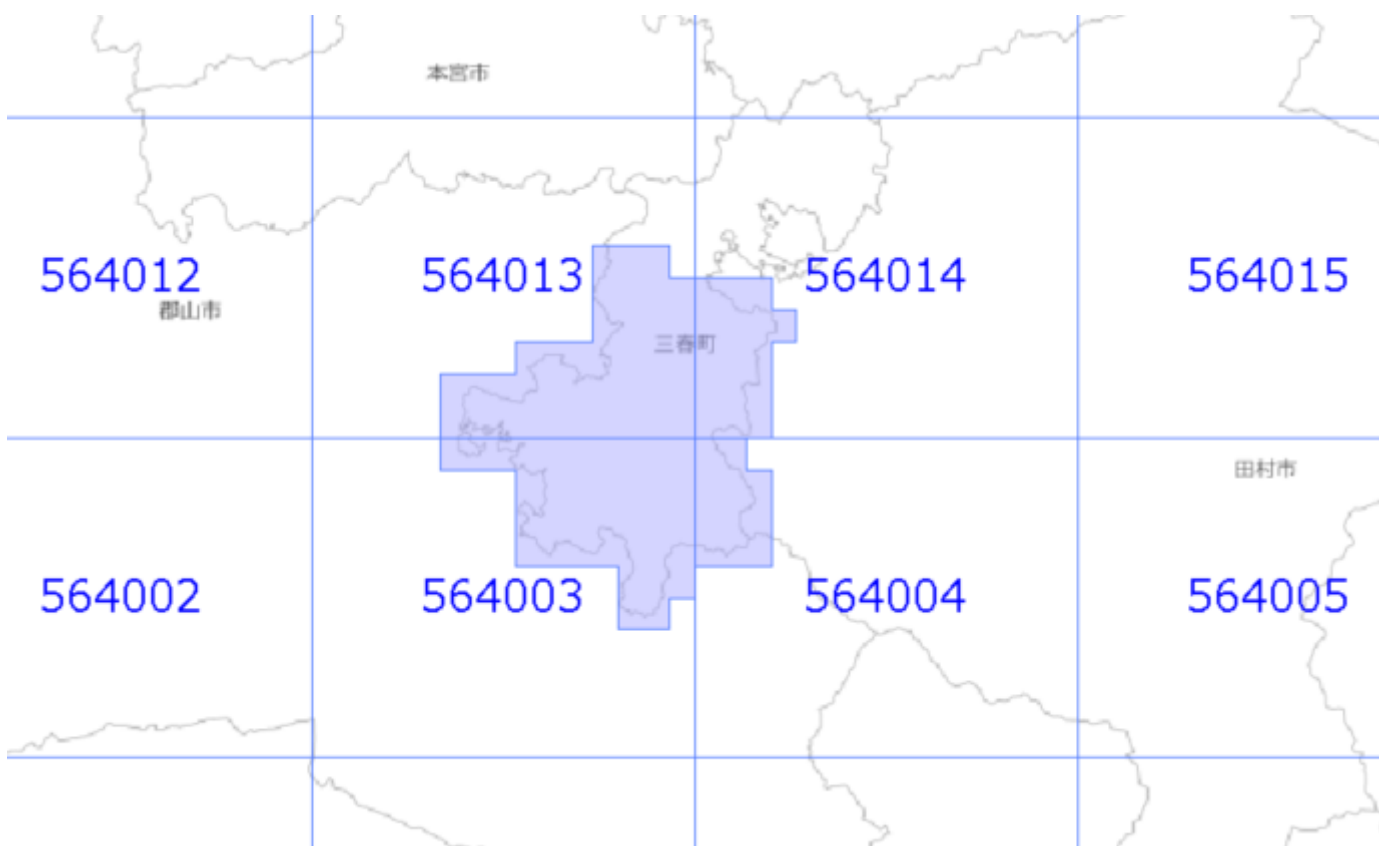


面的更新によるおおむねの更新範囲 (令和5年11月30日更新)

-  : おおむねの更新範囲
-  : 2次メッシュ番号





使用した原典資料

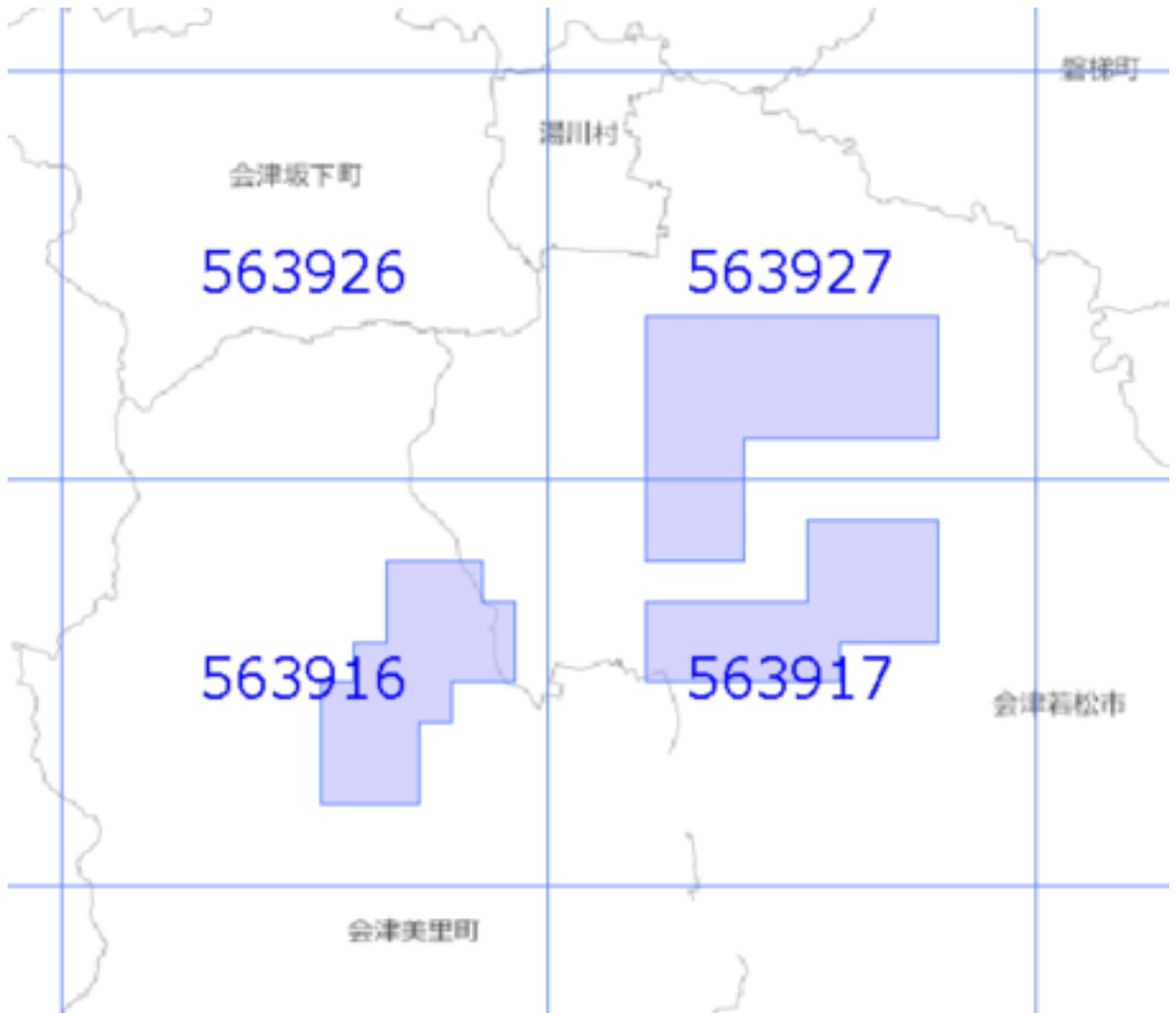
都市計画基図 (三春町)

原典資料の測量年月

令和3年7月～令和4年2月



面的更新によるおおむねの更新範囲 (令和5年11月30日更新)

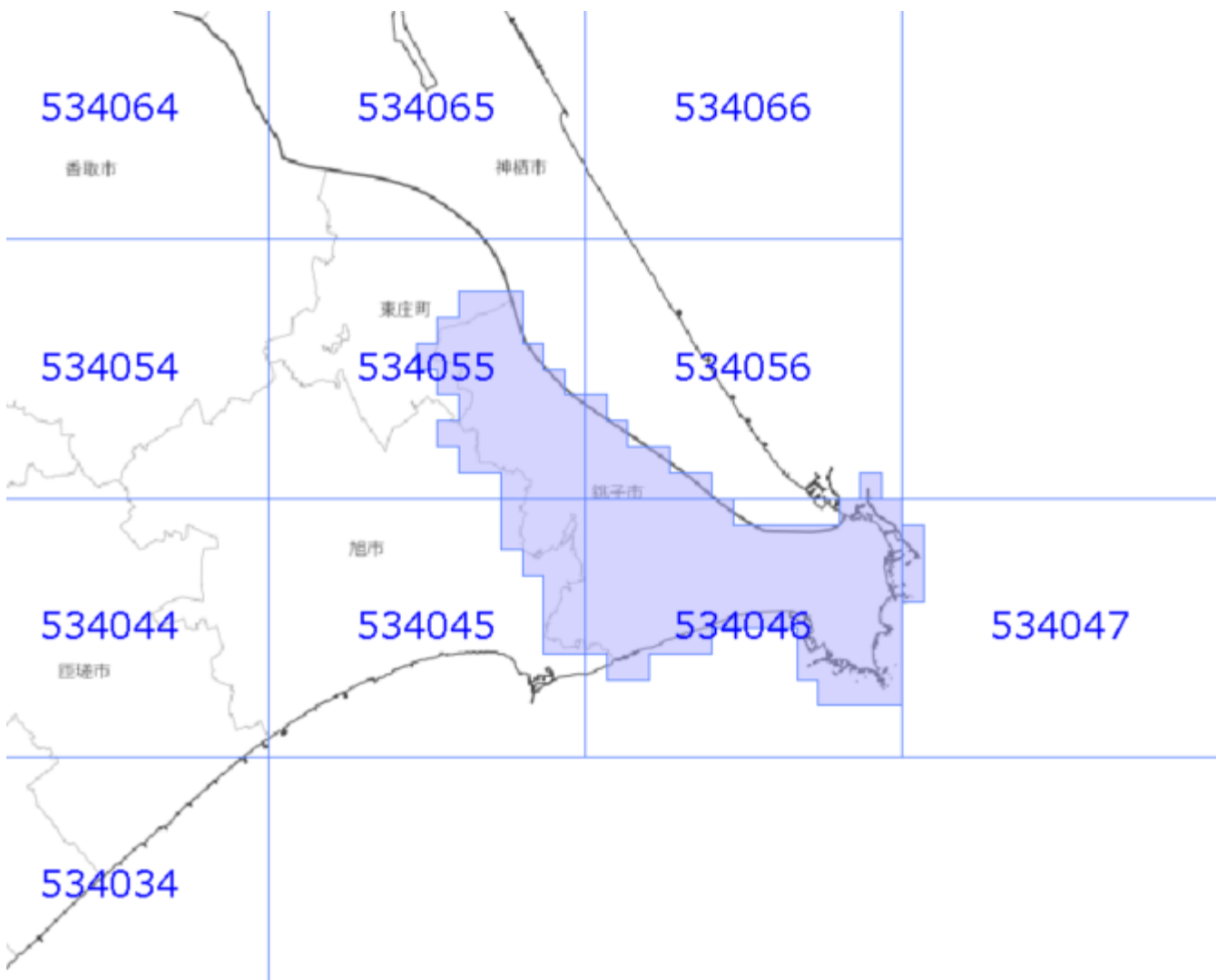
-  : おおむねの更新範囲
-  : 2次メッシュ番号



使用した原典資料	原典資料の測量年月
都市計画基図（会津若松市）	令和2年7月～令和3年12月
数値地形図（会津美里町）	令和3年8月～令和3年11月

面的更新によるおおむねの更新範囲 (令和5年11月30日更新)

-  : おおむねの更新範囲
-  : 2次メッシュ番号



使用した原典資料

都市計画基図（鉾子市）

原典資料の測量年月

令和3年3月～令和4年3月