

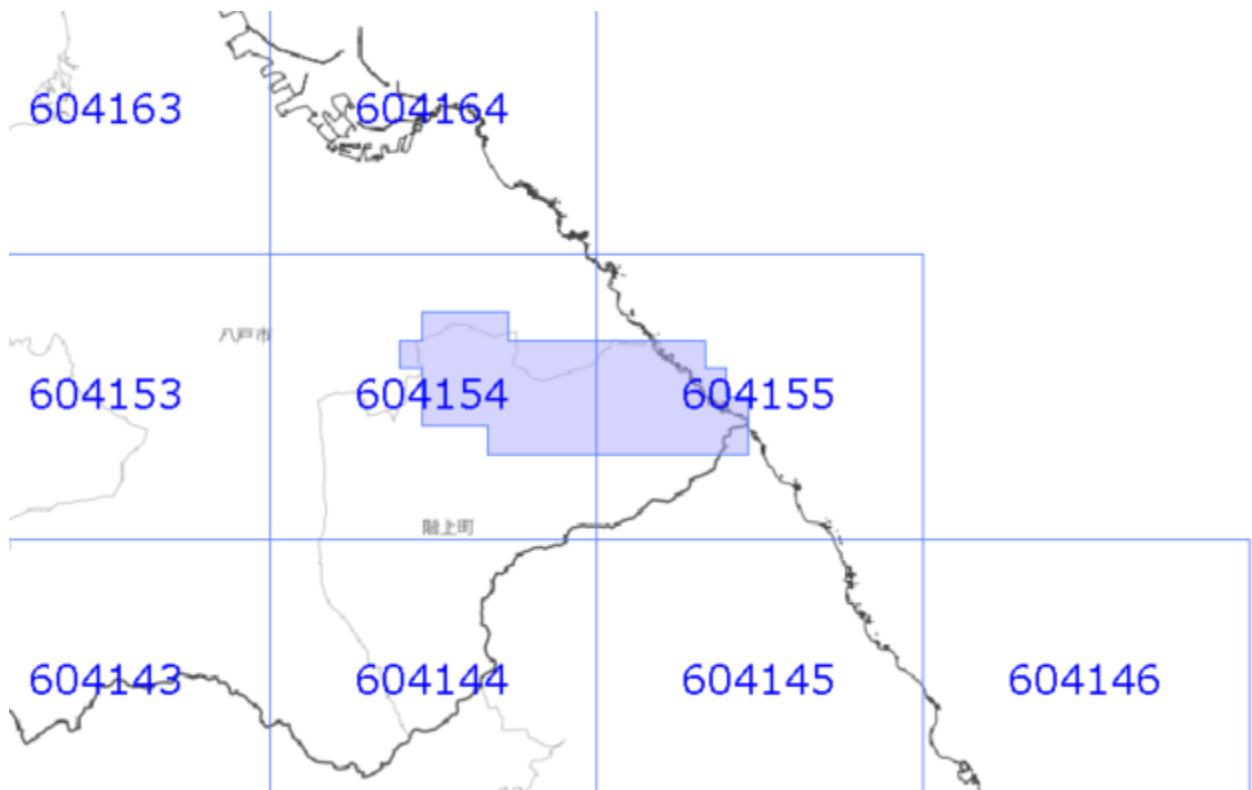


# 面的更新によるおおむねの更新範囲 (令和5年11月20日更新)

-  : おおむねの更新範囲
-  : 2次メッシュ番号





使用した原典資料

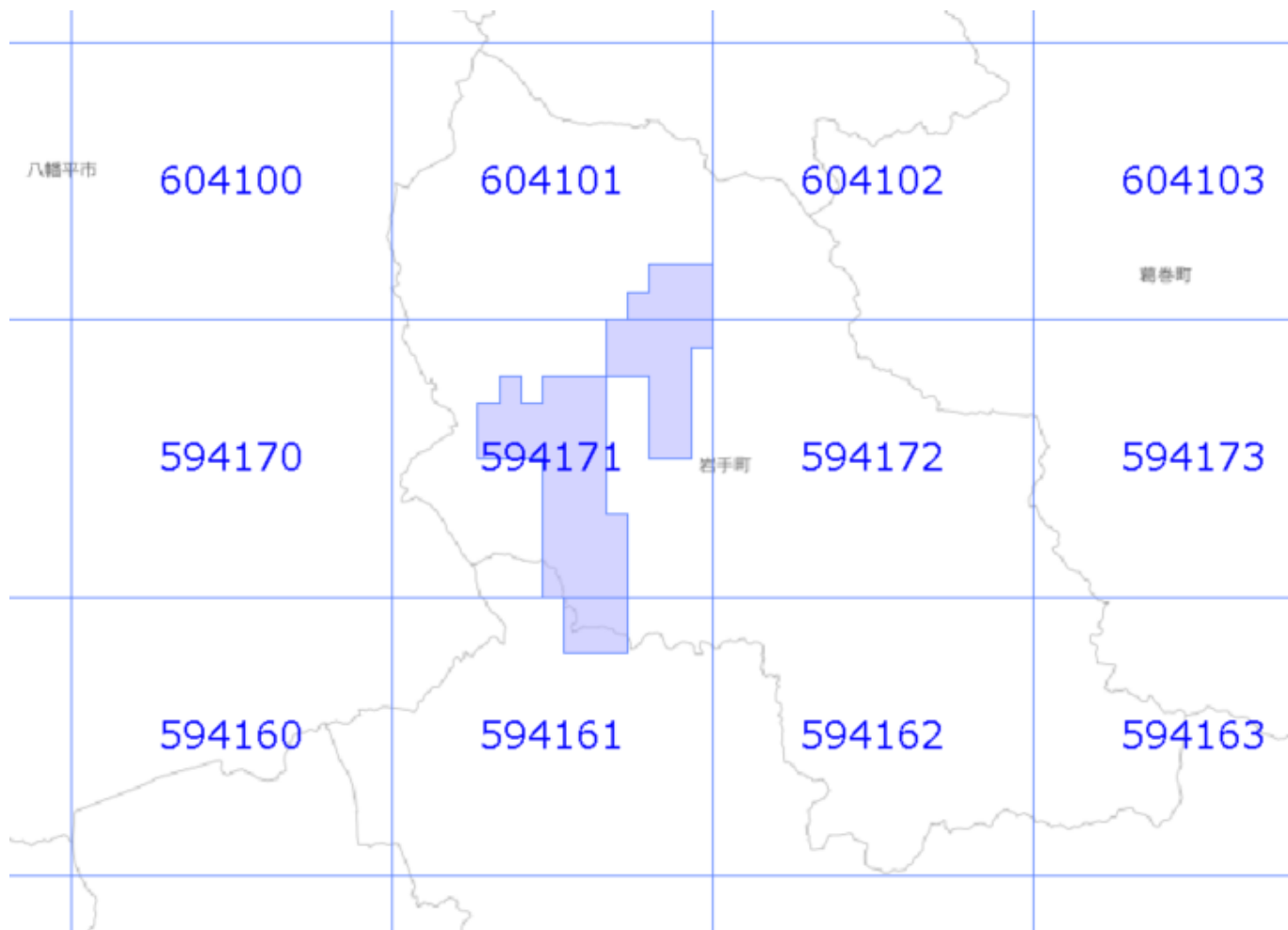
都市計画基図（階上町）

原典資料の測量年月

令和元年7月～令和3年3月

# 面的更新によるおおむねの更新範囲 (令和5年11月20日更新)

-  : おおむねの更新範囲
-  : 2次メッシュ番号



使用した原典資料

都市計画基図 (岩手町)

原典資料の測量年月

令和2年7月～令和4年3月