

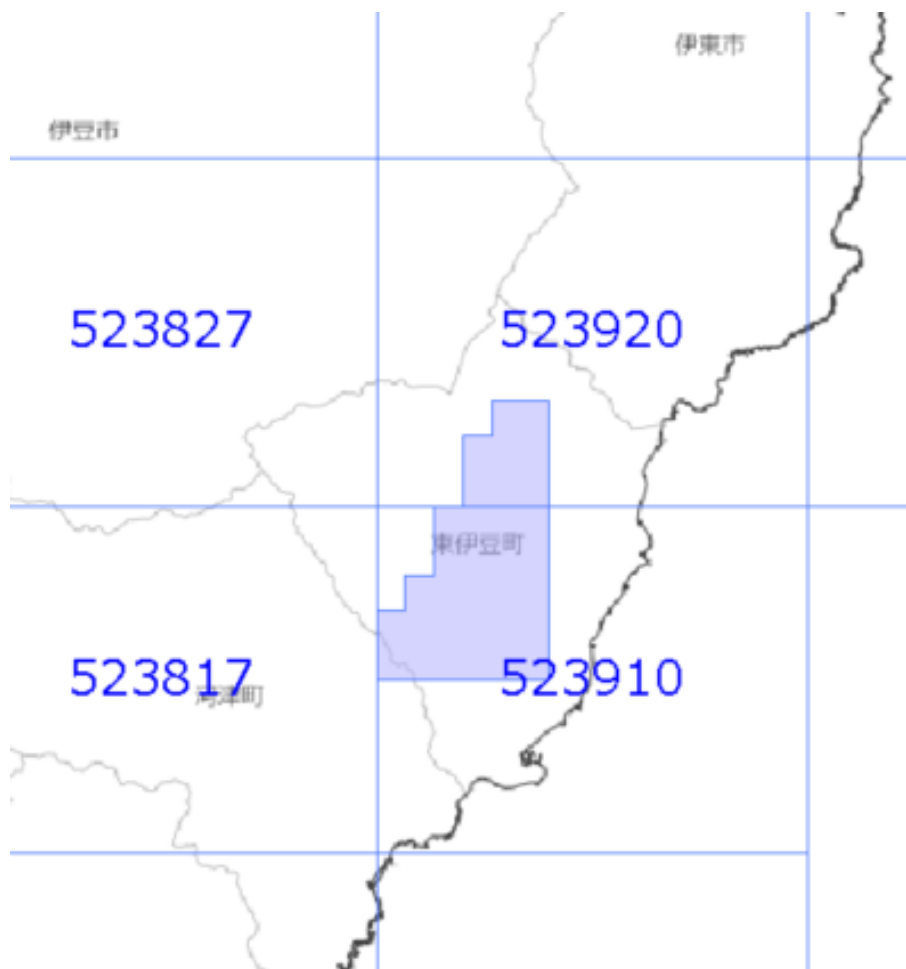


面的更新によるおおむねの更新範囲 (令和5年6月8日更新)

-  : おおむねの更新範囲
-  : 2次メッシュ番号





使用した原典資料

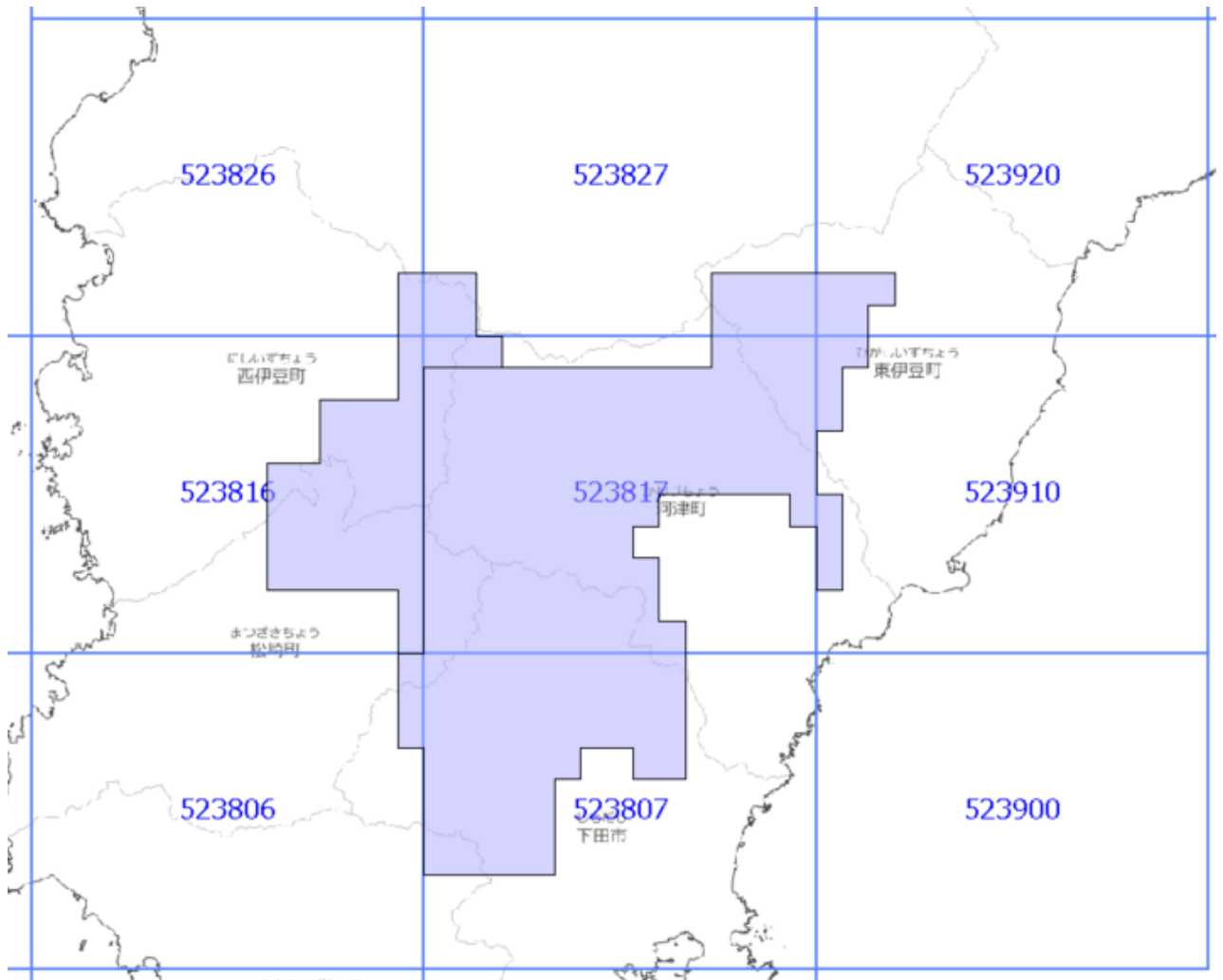
都市計画基図（東伊豆町）

原典資料の測量年月

令和2年4月～令和2年12月

面的更新によるおおむねの更新範囲 (令和5年6月8日更新)

 : おおむねの更新範囲
 : 2次メッシュ番号



使用した原典資料	原典資料の測量年月
数値写真 (河津地区)	平成29年5月撮影
数値写真 (西伊豆地区)	令和2年7月～9月撮影