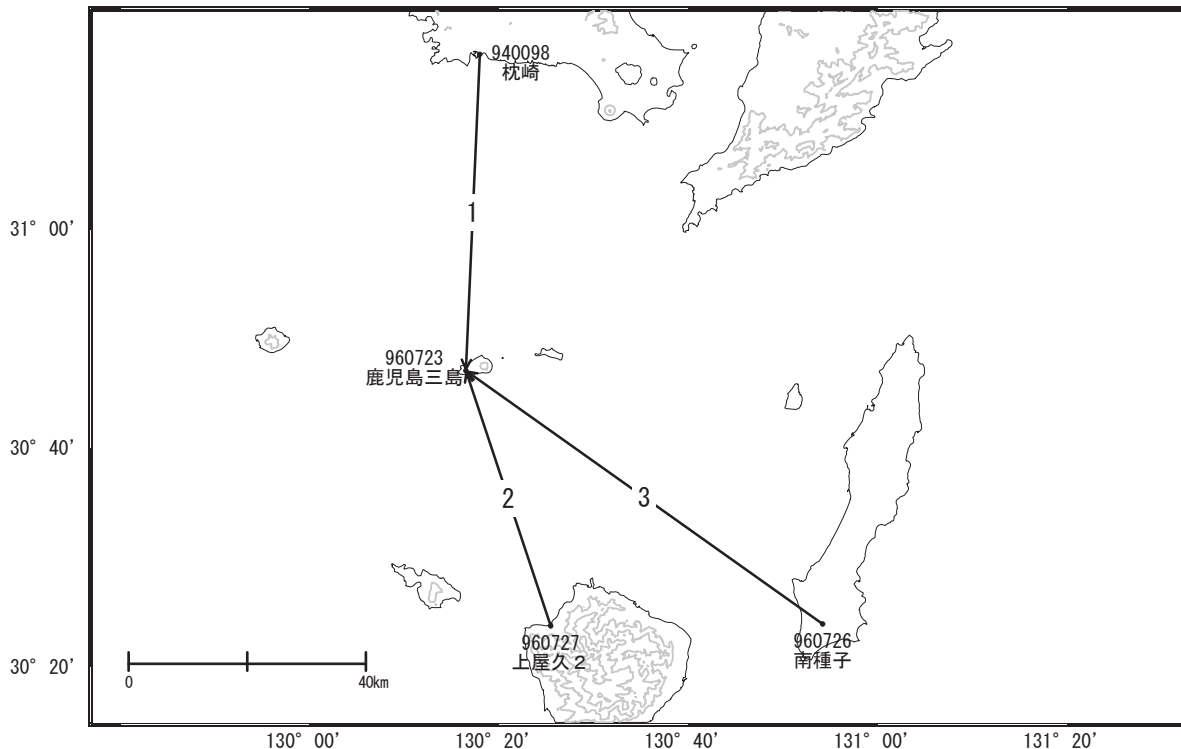


薩摩硫黄島周辺の地殻変動

—GEONET (電子基準点等) による連続観測結果—

「鹿児島三島」で2023年1月頃から西向きわずかな変動が見られます。

薩摩硫黄島周辺 GNSS連続観測基線図

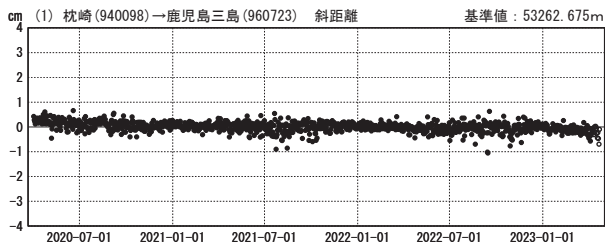


成分変化グラフ

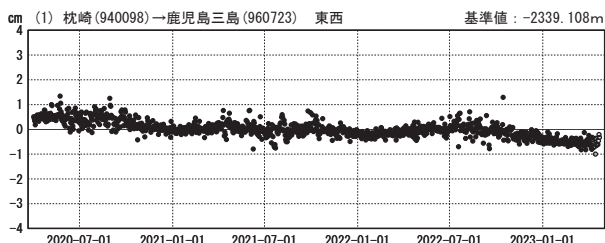
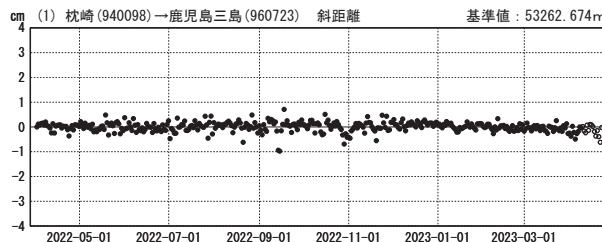
成分変化グラフ

期間: 2020-04-01~2023-04-22 JST

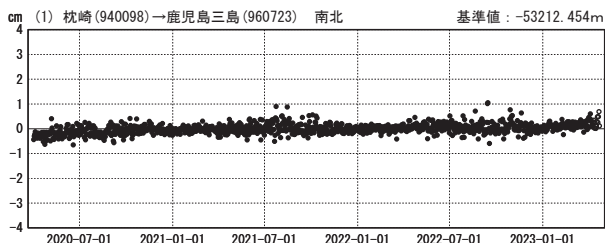
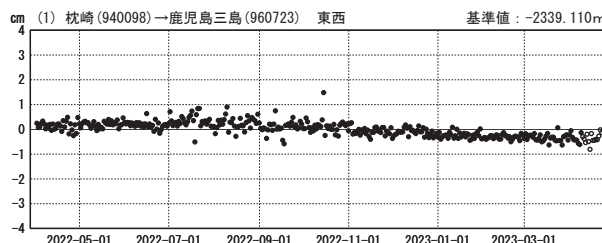
期間: 2022-04-01~2023-04-22 JST



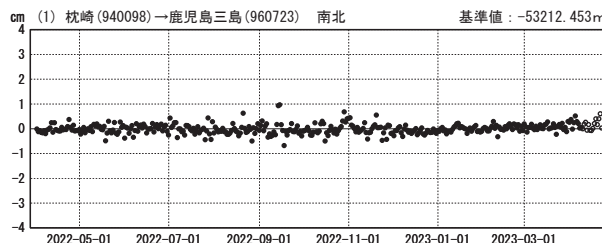
伸び
↓
縮み



東
↑
↓
西



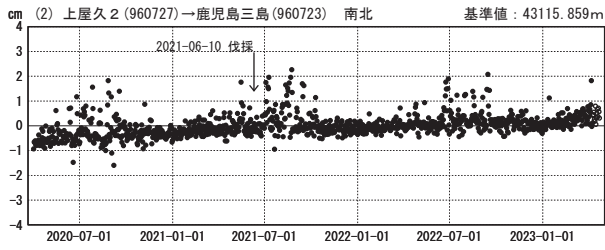
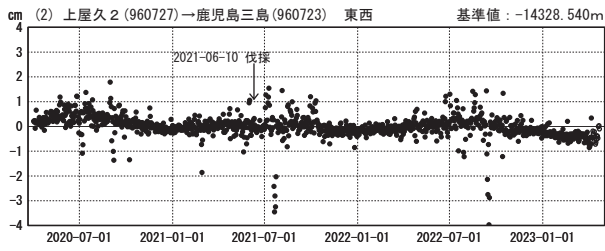
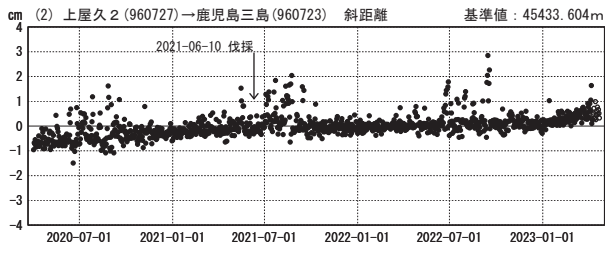
北
↑
↓
南



●—[F5:最終解] ○—[R5:速報解]

成分変化グラフ

期間：2020-04-01～2023-04-22 JST

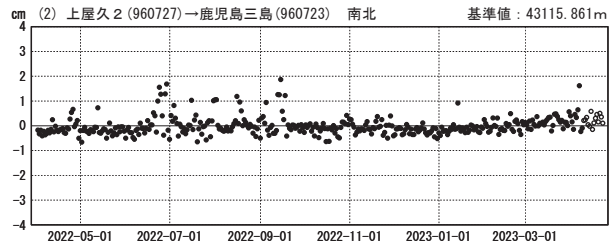
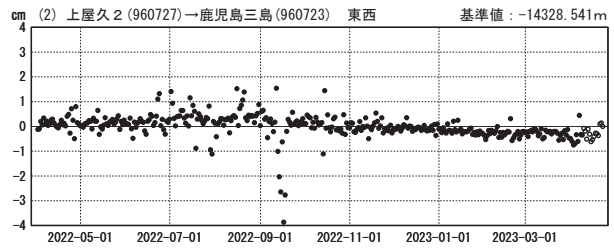
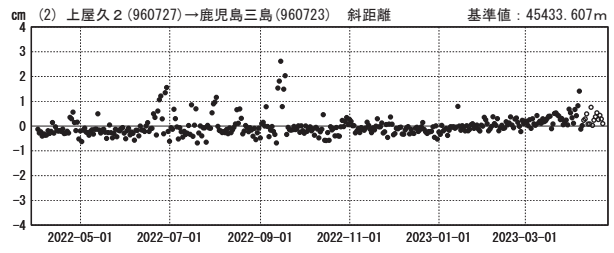


●---[F5:最終解] ○---[R5:速報解]

国土地理院

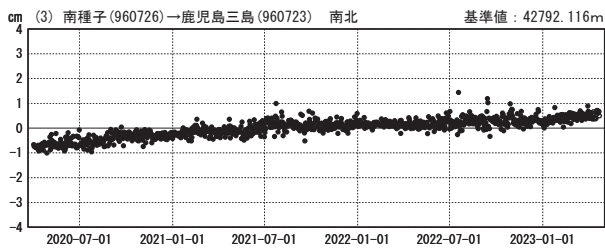
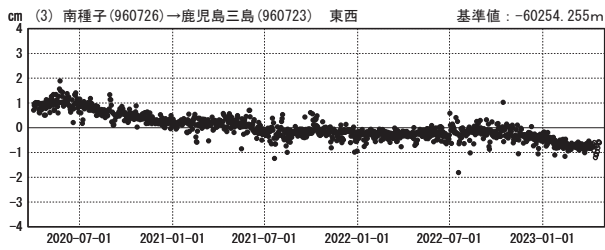
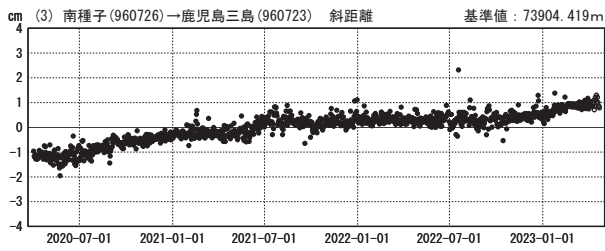
成分変化グラフ

期間：2022-04-01～2023-04-22 JST



成分変化グラフ

期間：2020-04-01～2023-04-22 JST



●---[F5:最終解] ○---[R5:速報解]

国土地理院

成分変化グラフ

期間：2022-04-01～2023-04-22 JST

