

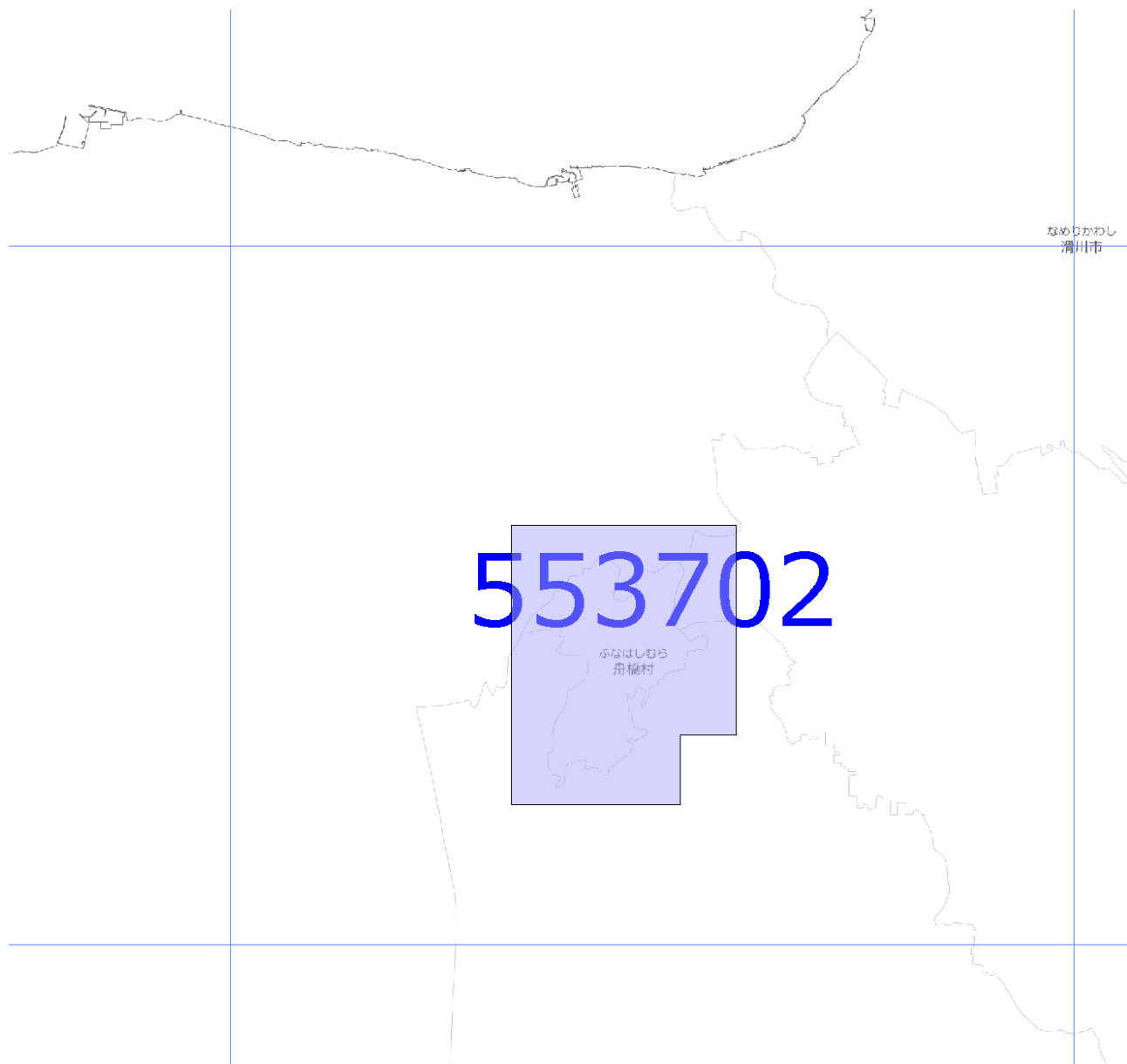


面的更新によるおおむねの更新範囲 (令和5年3月22日更新)

-  : おおむねの更新範囲
-  : 2次メッシュ番号





使用した原典資料

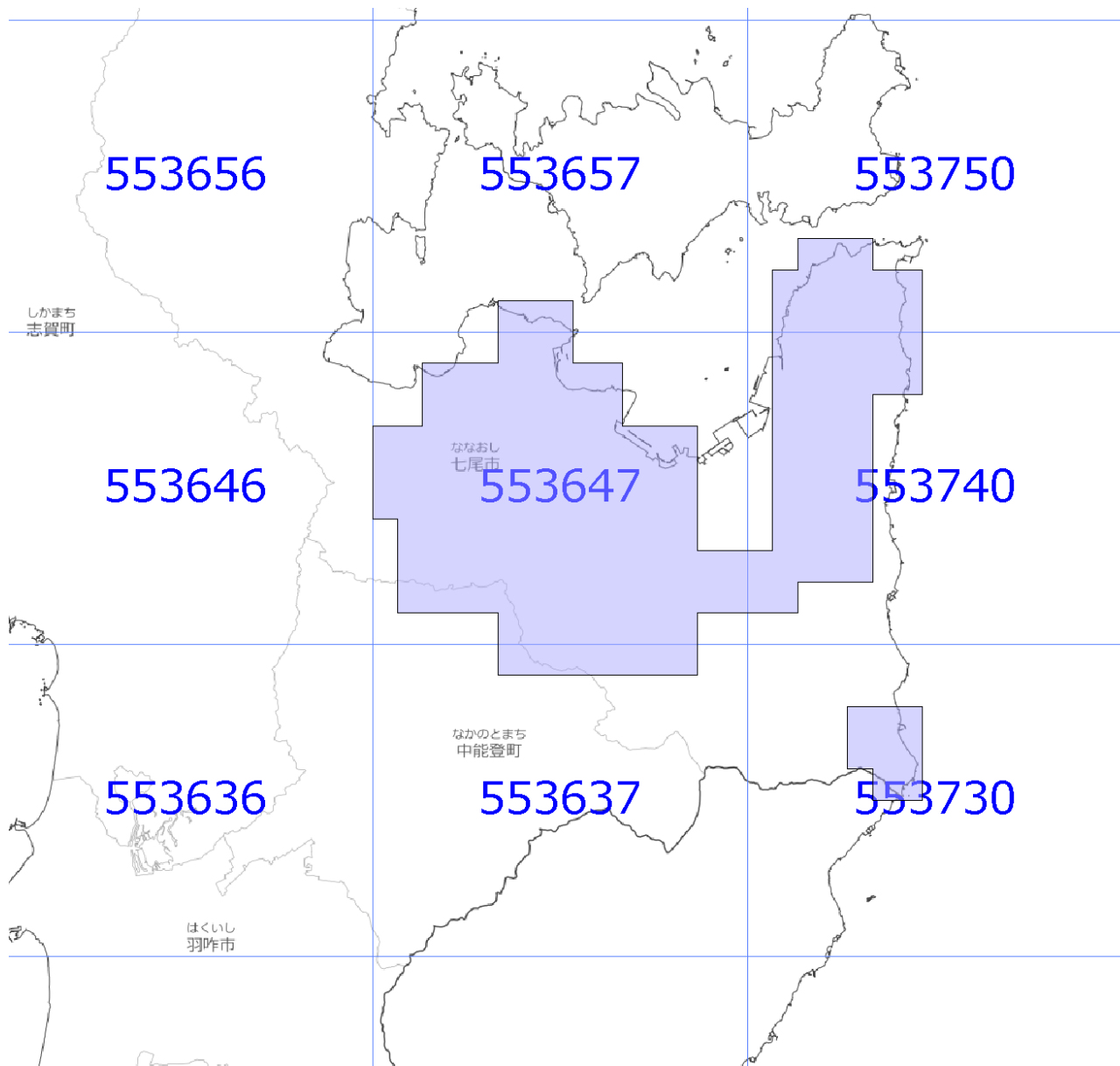
都市計画基図 (舟橋村)

原典資料の測量年月

令和2年10月～令和3年3月

面的更新によるおおむねの更新範囲 (令和5年3月22日更新)

-  : おおむねの更新範囲
-  : 2次メッシュ番号





使用した原典資料

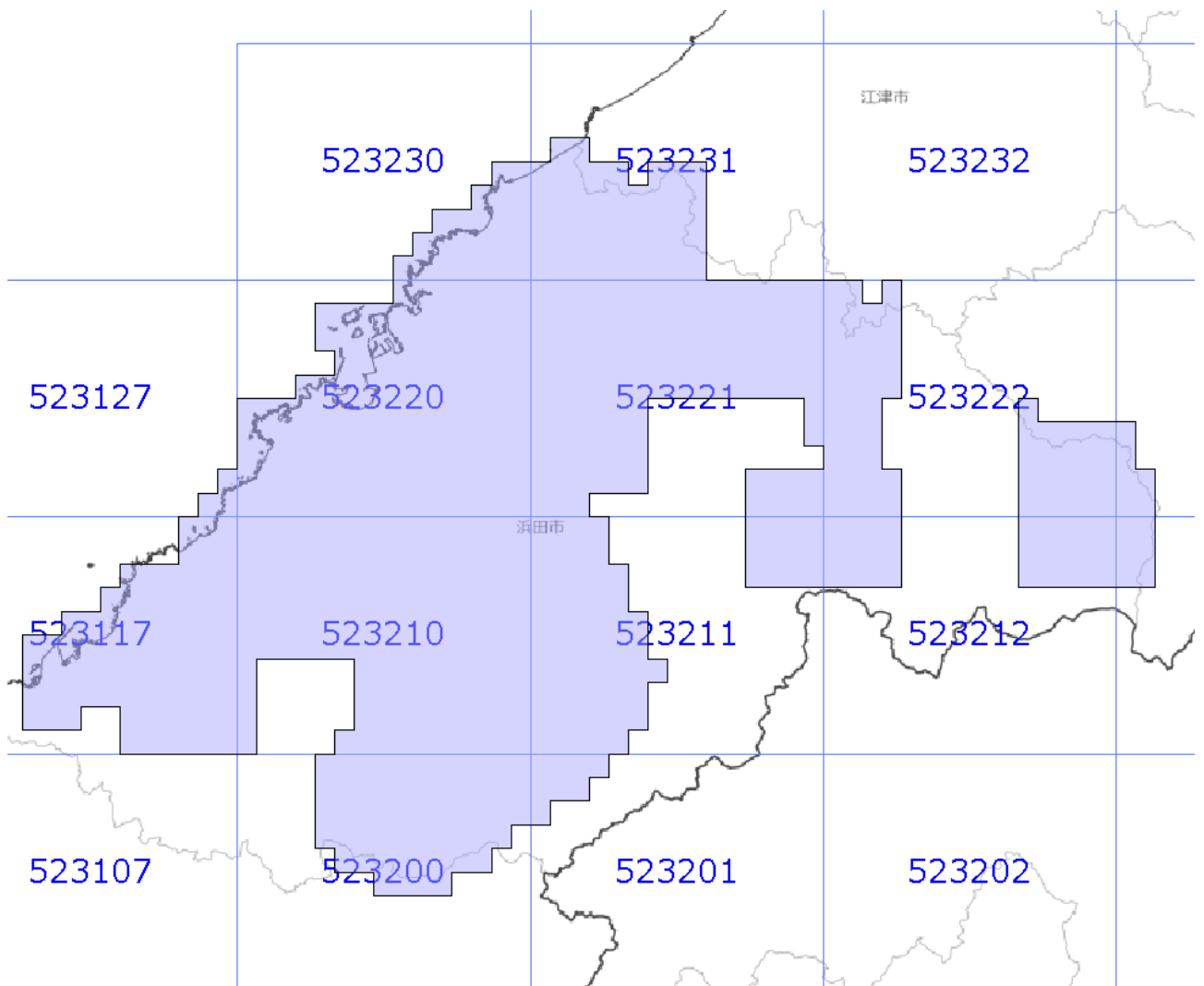
都市計画基図 (七尾市)

原典資料の測量年月

平成27年12月～令和2年2月

面的更新によるおおむねの更新範囲 (令和5年3月22日更新)

-  : おおむねの更新範囲
-  : 2次メッシュ番号




使用した原典資料


数値地形図 (浜田市)

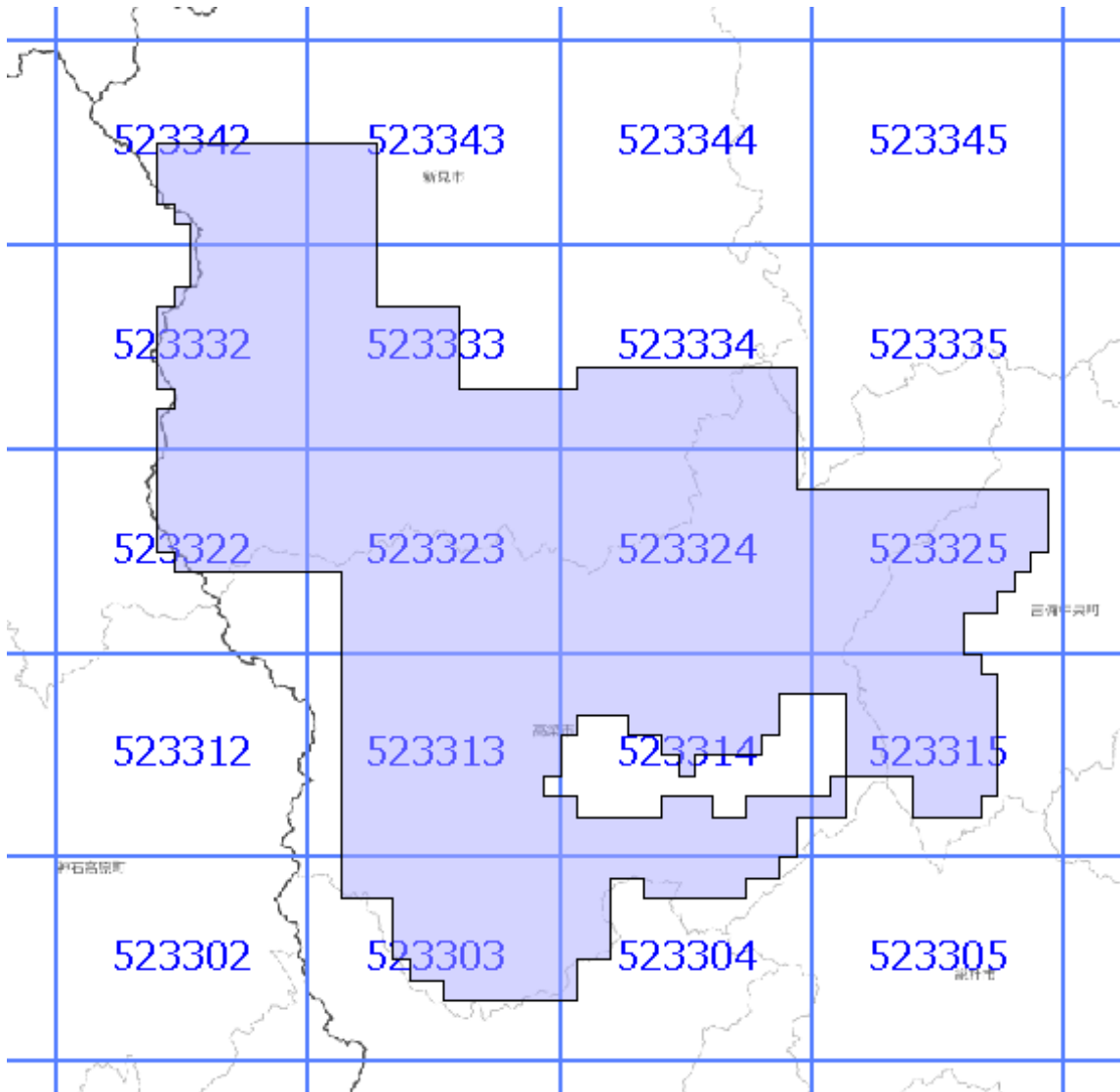
原典資料の測量年月

令和元年8月～令和3年3月

面的更新によるおおむねの更新範囲 (令和5年3月22日更新)

 : おおむねの更新範囲

 : 2次メッシュ番号



使用した原典資料

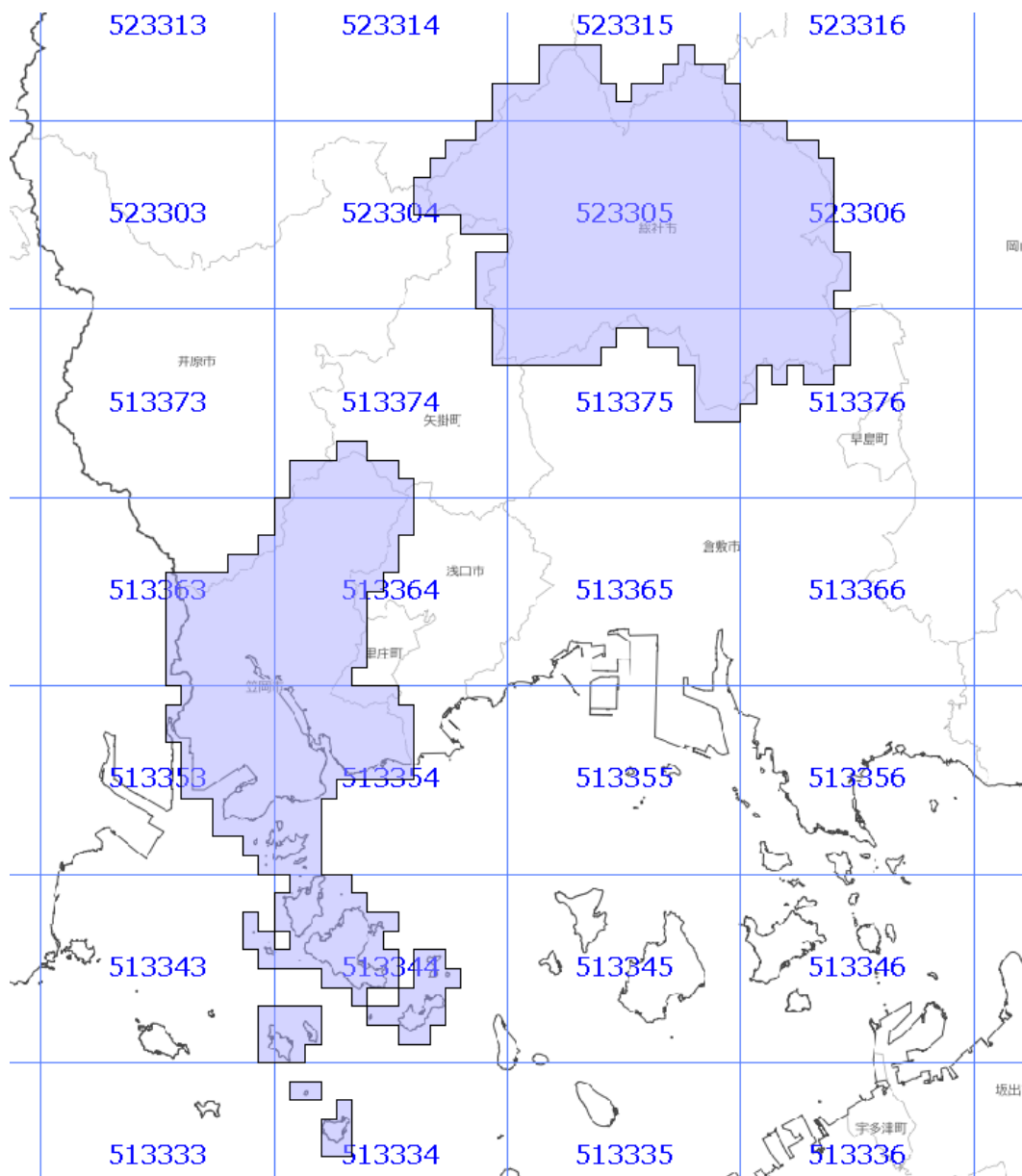
原典資料の測量年月

数値写真 (高梁地区)

令和2年11月撮影



面的更新によるおおむねの更新範囲 (令和5年3月22日更新)

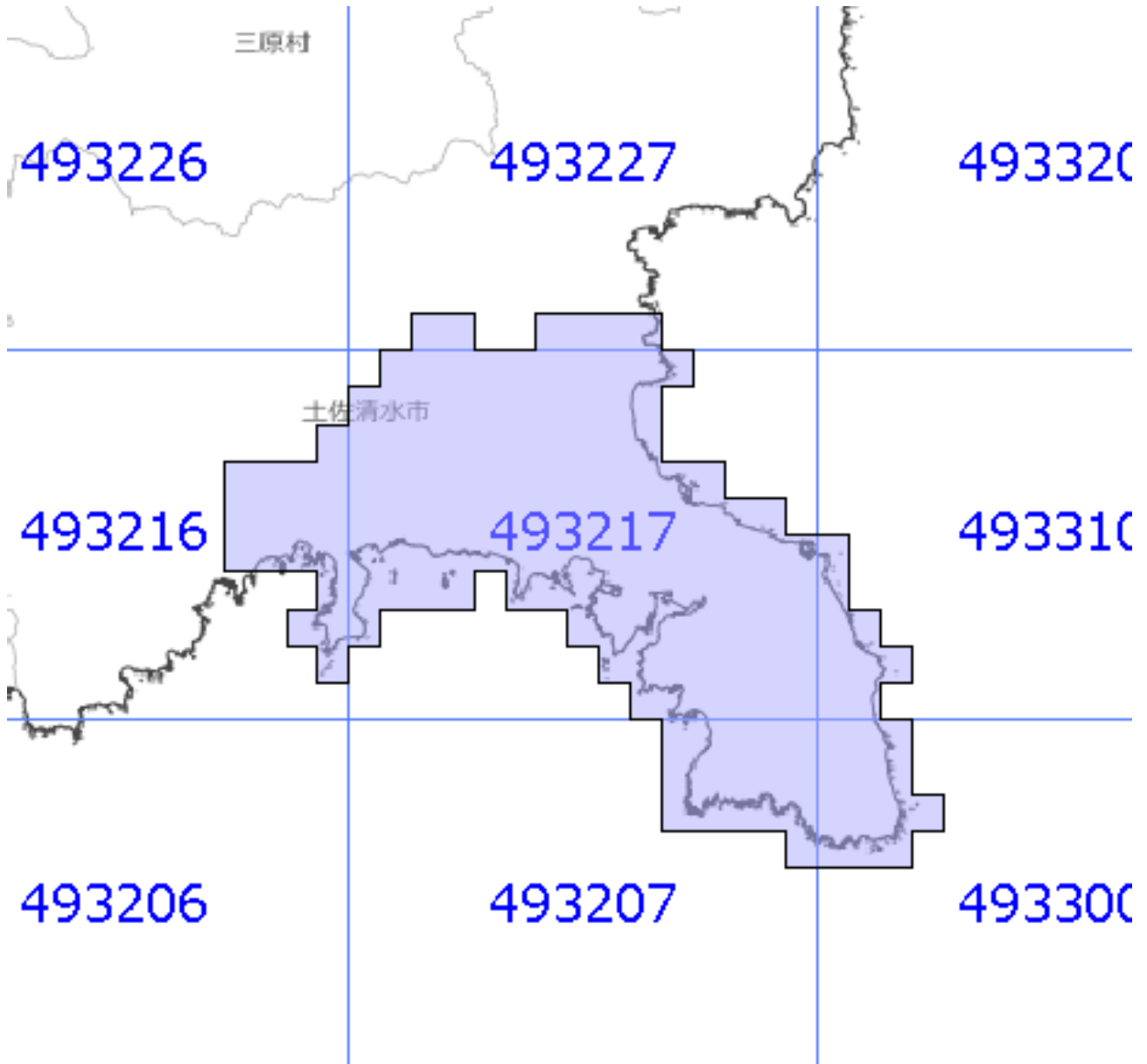
: おおむねの更新範囲
oooo : 2次メッシュ番号



使用した原典資料	原典資料の測量年月
都市計画基図（笠岡市）	令和2年8月～12月
都市計画基図（総社市）	令和2年9月～令和3年3月

主要地物面的更新によるおおむねの更新範囲 (令和5年3月22日更新)

-  : おおむねの更新範囲
-  : 2次メッシュ番号



使用した原典資料

数値写真（土佐清水地区）

原典資料の測量年月

令和元年9月撮影