

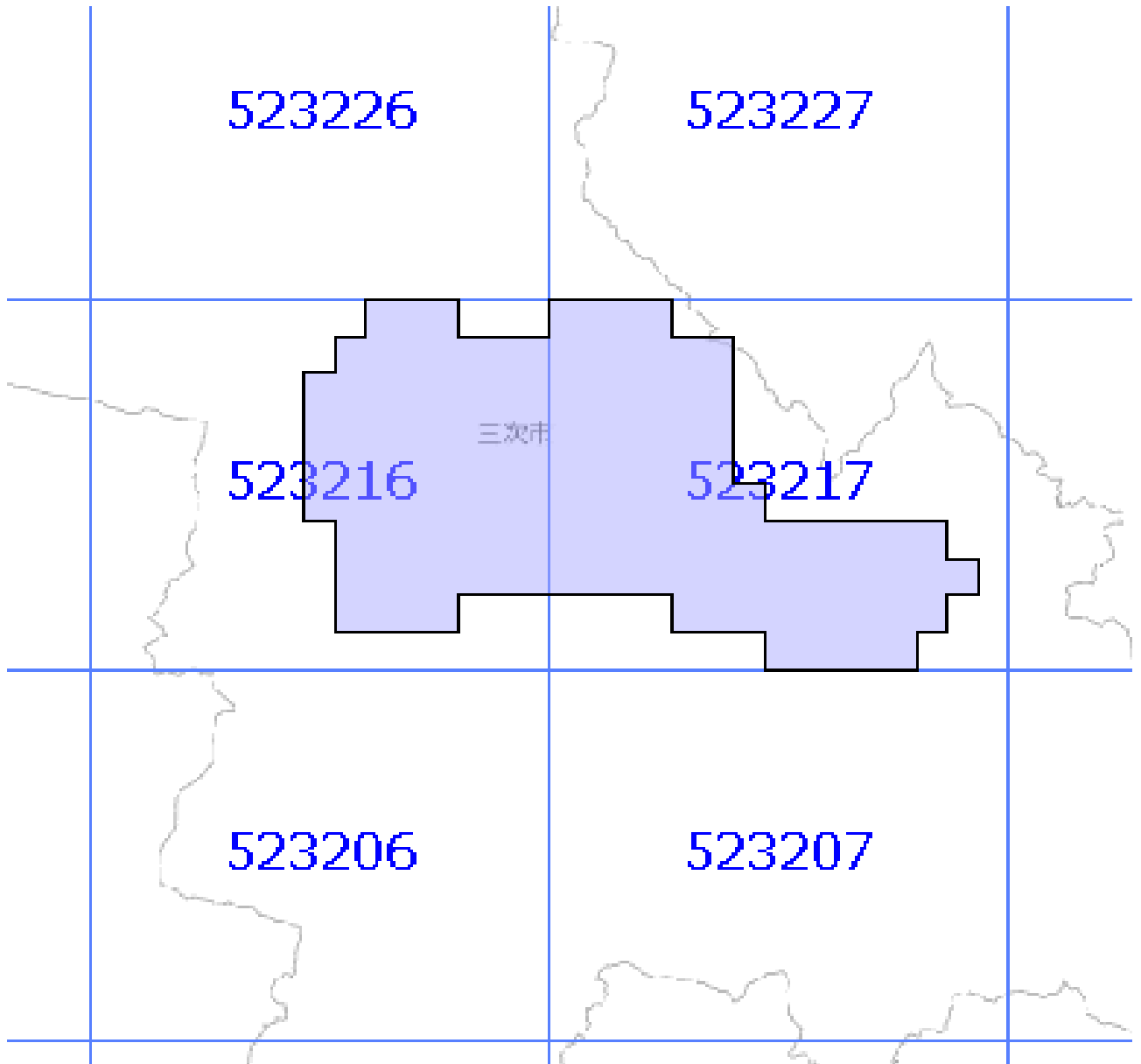


主要地物面的更新による概ねの更新範囲 (令和5年2月20日更新)

-  : 概ねの更新範囲
-  : 2次メッシュ番号





使用した原典資料

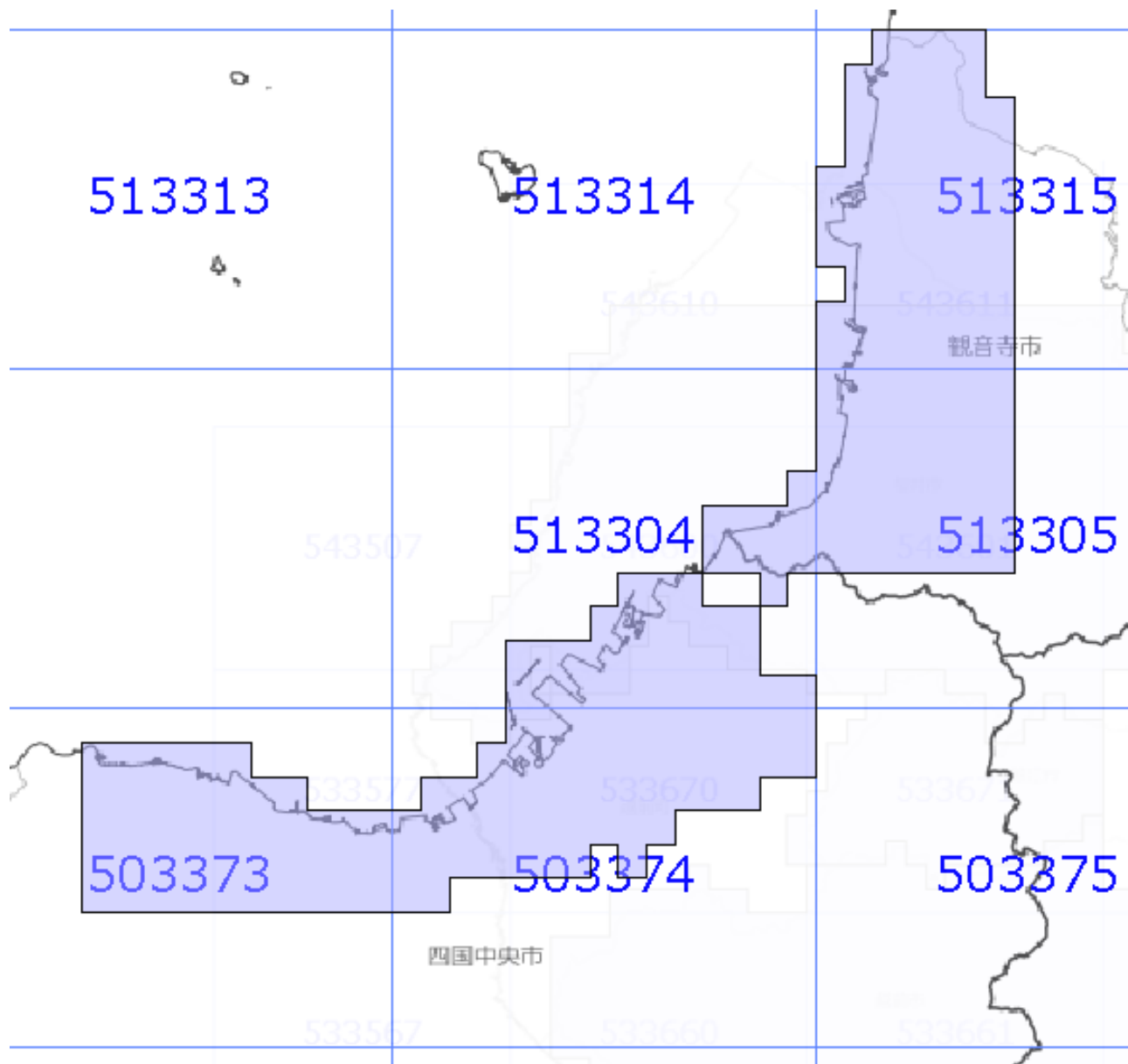
数値写真（三次市地区）

原典資料の測量年月

平成28年11月撮影

主要地物面的更新による概ねの更新範囲 (令和5年2月20日更新)

-  : 概ねの更新範囲
-  : 2次メッシュ番号



使用した原典資料	原典資料の測量年月
数値写真 (四国中央地区)	令和3年1月～2月撮影