

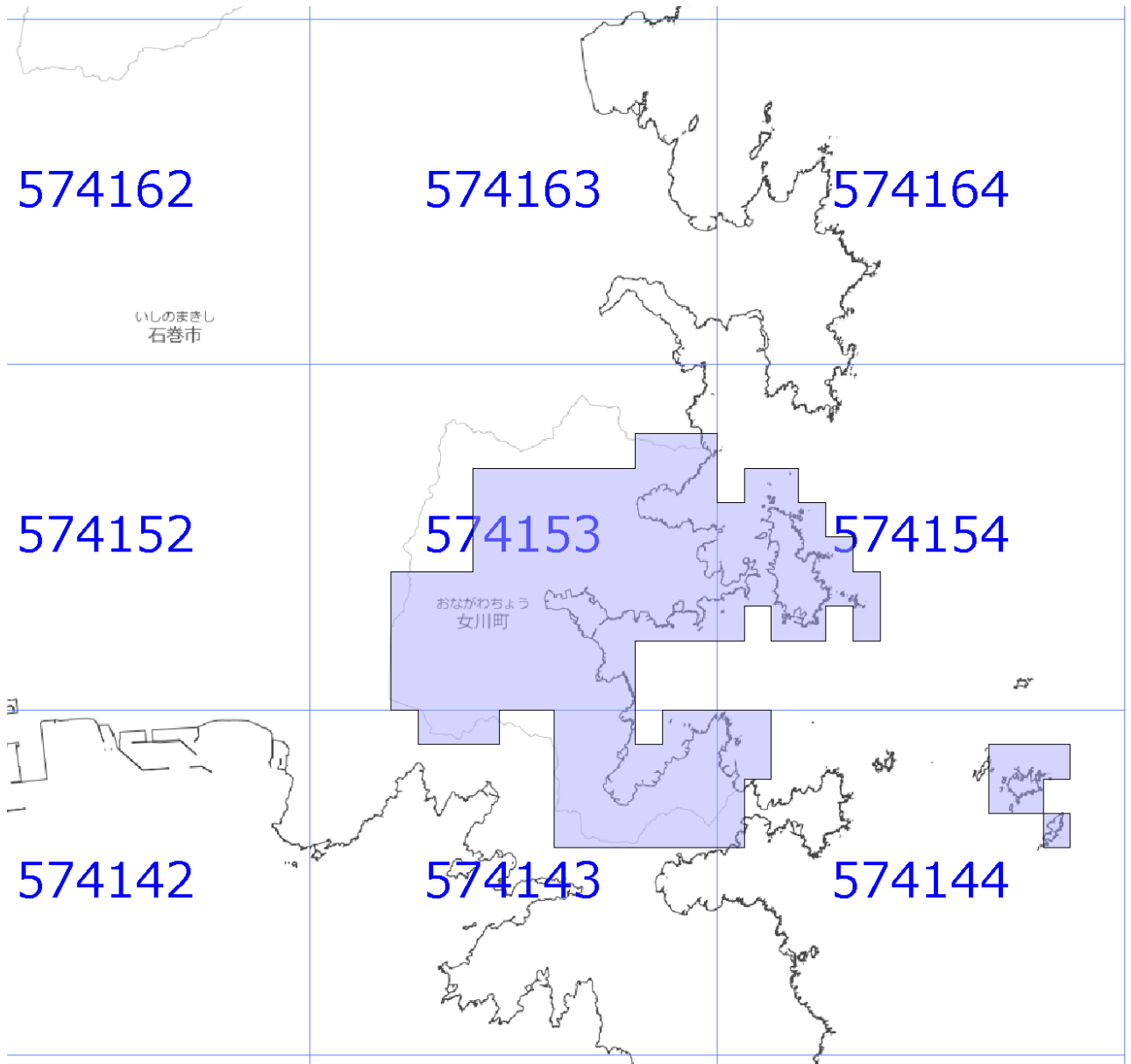


面的更新による概ねの更新範囲 (令和4年12月12日更新)

 : 概ねの更新範囲
 : 2次メッシュ番号





使用した原典資料

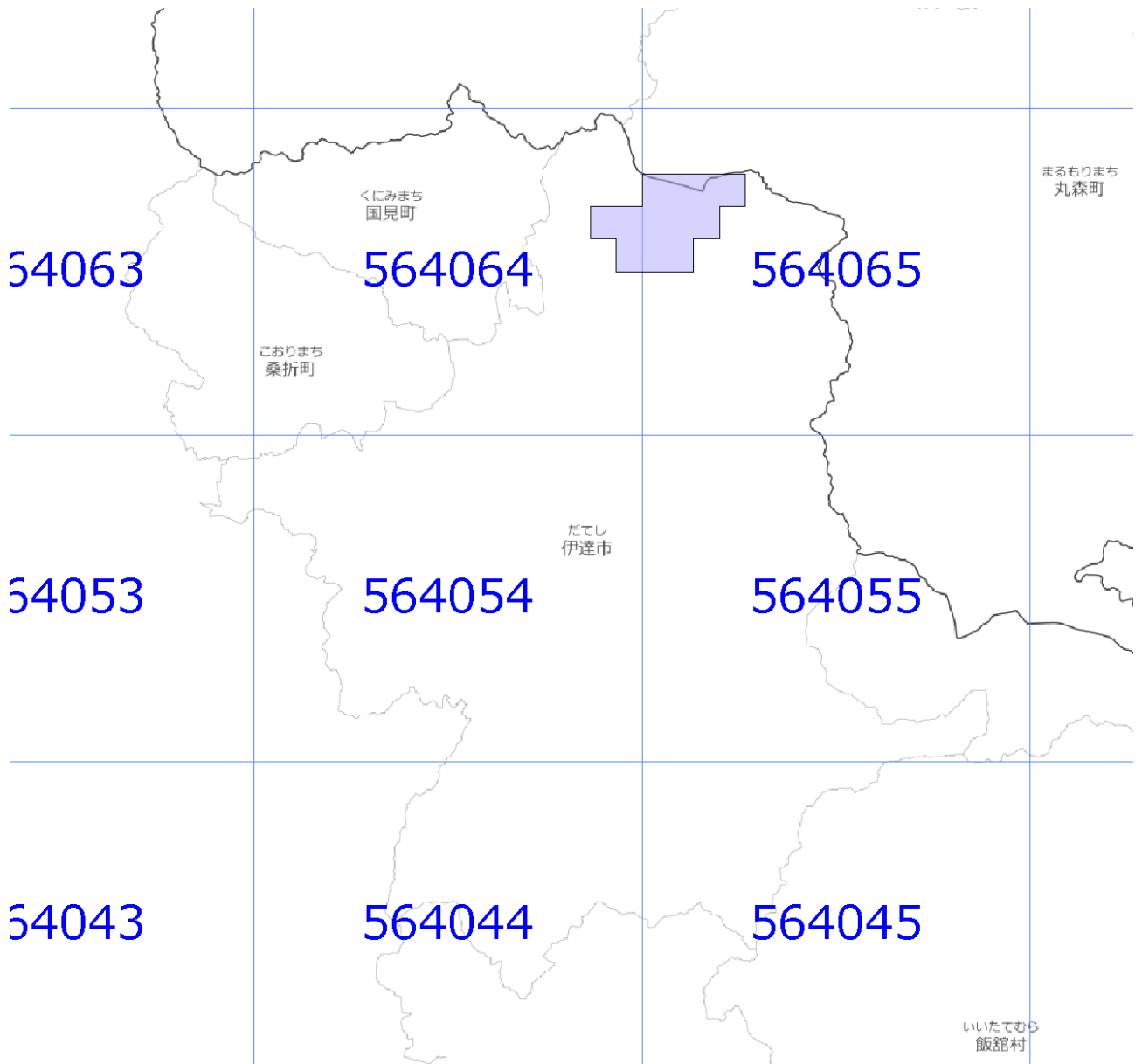
都市計画基図 (女川町)

原典資料の測量年月

令和元年8月～令和3年3月

面的更新による概ねの更新範囲 (令和4年12月12日更新)

-  : 概ねの更新範囲
-  : 2次メッシュ番号



使用した原典資料

数値地形図 (伊達市)

原典資料の測量年月

令和2年5月～令和2年11月