

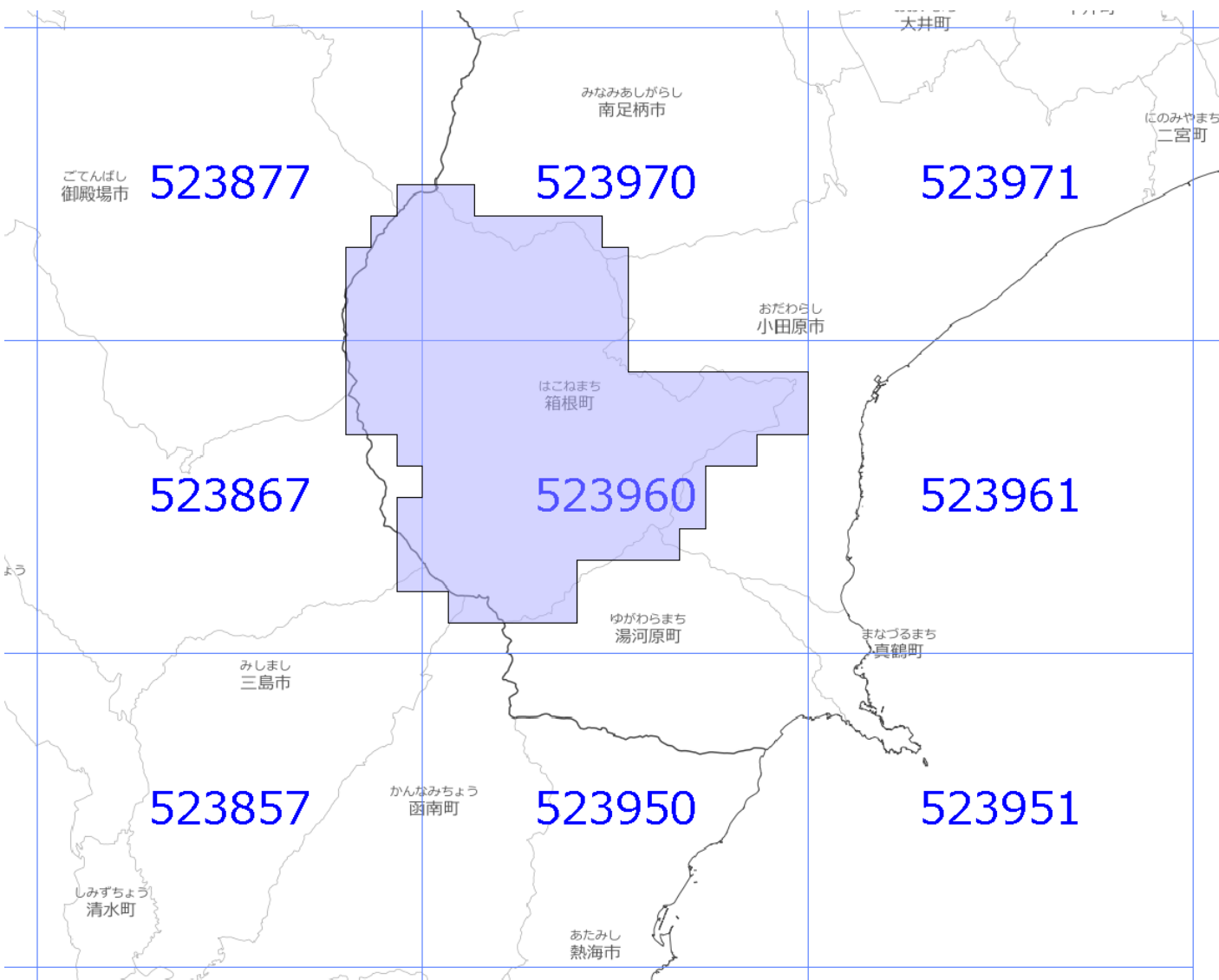


# 面的更新による概ねの更新範囲 (令和4年9月15日更新)

 : 概ねの更新範囲

 : 2次メッシュ番号





使用した原典資料

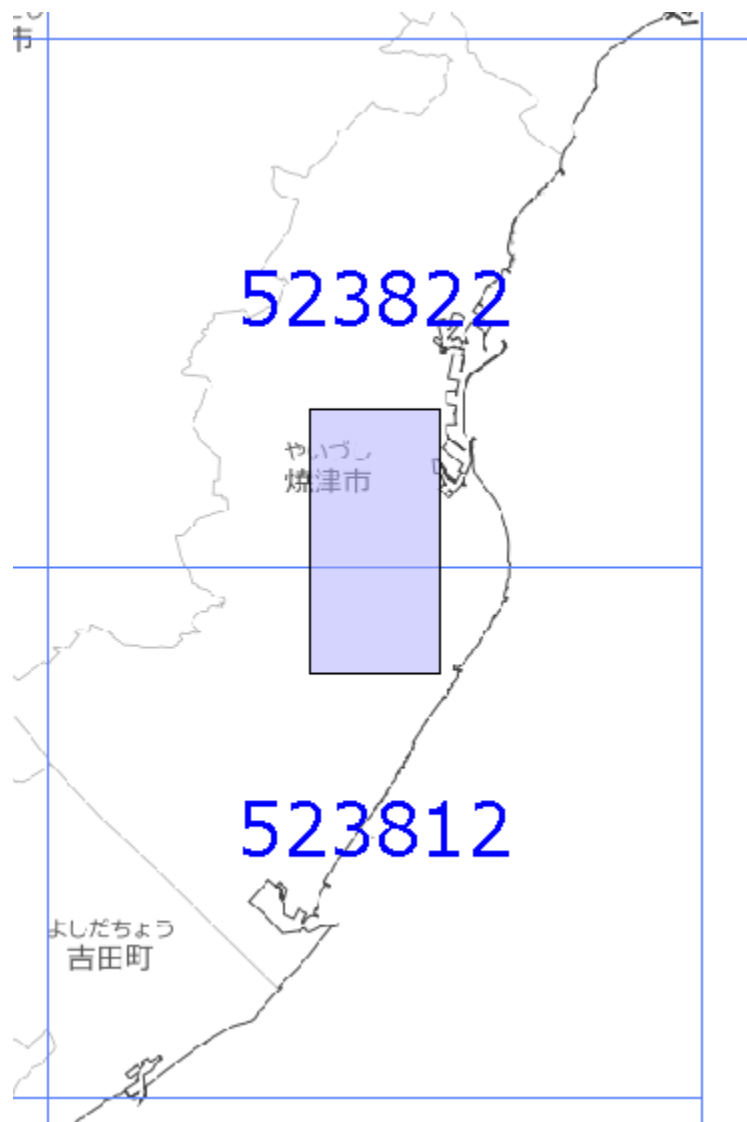
都市計画基図（箱根町）

原典資料の測量年月

令和2年7月～令和2年12月

# 面的更新による概ねの更新範囲 (令和4年9月15日更新)

-  : 概ねの更新範囲
-  : 2次メッシュ番号



使用した原典資料

数値地形図 (焼津市)

原典資料の測量年月

令和2年8月～令和3年3月