

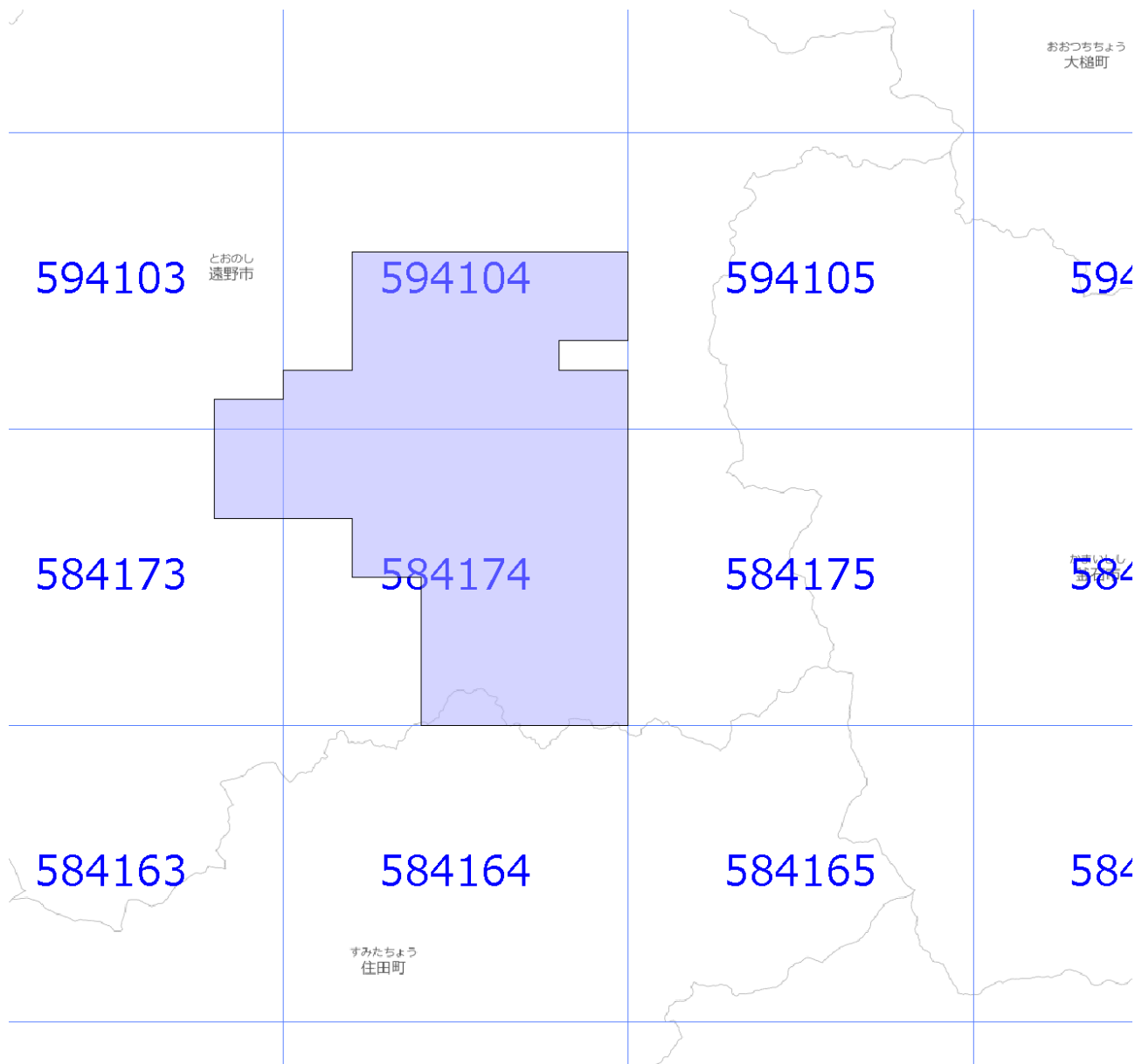


# 面的更新による概ねの更新範囲 (令和4年8月12日更新)

-  : 概ねの更新範囲
-  : 2次メッシュ番号





使用した原典資料

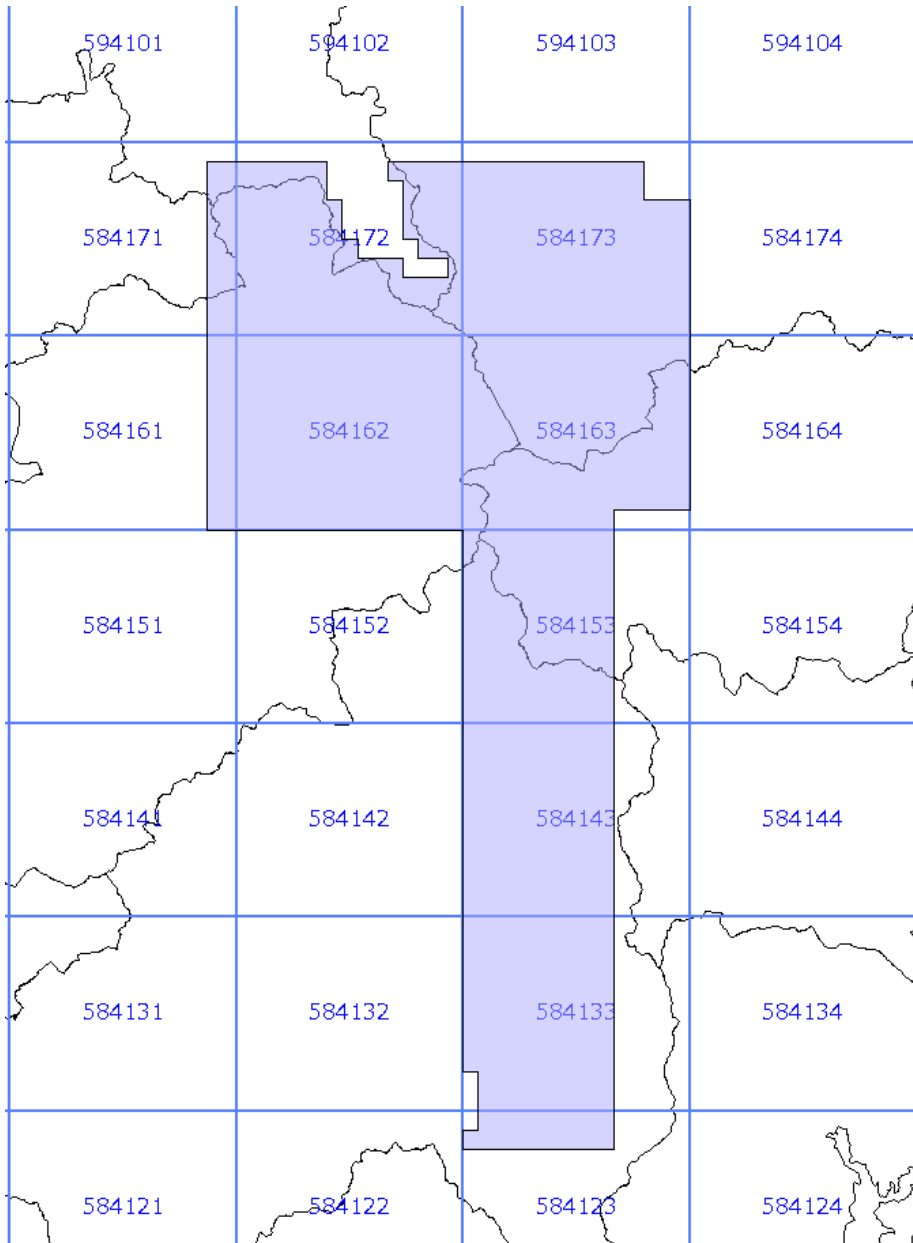
都市計画基図（遠野市）

原典資料の測量年月

令和元年11月～令和2年8月

# 面的更新による概ねの更新範囲 (令和4年8月12日更新)

 : 概ねの更新範囲  
 : 2次メッシュ番号



使用した原典資料

原典資料の測量年月

数値写真（一関地区）

令和2年5月撮影