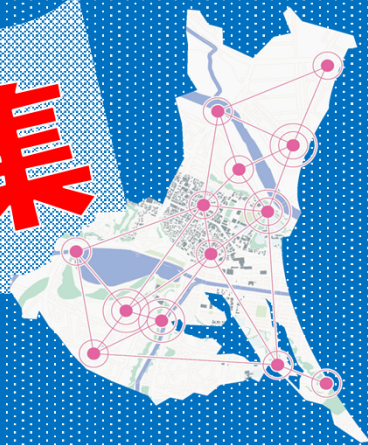


# 地図で伝えよう

あなたの町や県のすがた、  
自分で調べて考えたこと

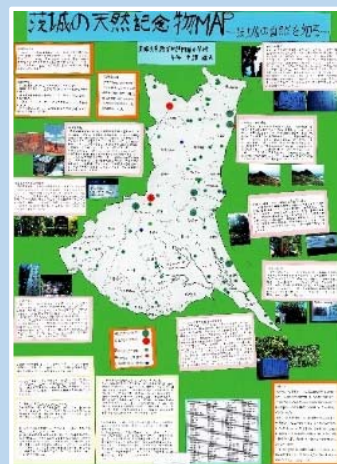
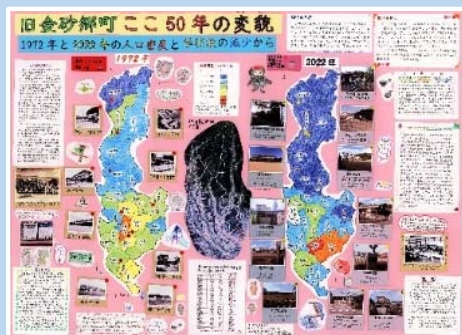
# 作品募集



## 第24回

# いばらき児童生徒地図作品展

【最優秀賞作品】



※これらの作品は、第23回の最優秀作品及び優秀作品です。

作品応募  
期間

2023年9月1日(金)~9月27日(水)

※必着

【作品展】2023年11月28日(火)~12月10日(日) 茨城大学図書館1階展示室

※いずれも予定

【表彰式】2023年12月2日(土) 茨城大学図書館ライブラリーホール

▼詳しい応募方法は 事務局(国土地理院関東地方測量部)ホームページをご覧ください。

<https://www.gsi.go.jp/kanto/ibaten.html>

問合わせ先

いばらき児童生徒地図研究会  
事務局(国土地理院関東地方測量部)  
TEL:03-5213-2051  
茨城大学教育学部社会科教育教室  
村山 朝子 TEL:029-228-8223

主催:いばらき児童生徒地図研究会

(茨城大学・筑波大学の学識者、(公社)日本測量協会関東支部、  
(公社)茨城県測量・建設コンサルタント協会、国土地理院関東地方測量部 等)

共催:茨城大学教育学部

支援:茨城県教育委員会、茨城県教育研究会社会科教育研究部、茨城地理学会、(一財)日本地図センター、  
NHK水戸放送局、(株)茨城新聞社 (順不同)

アクセス  
はこちら

