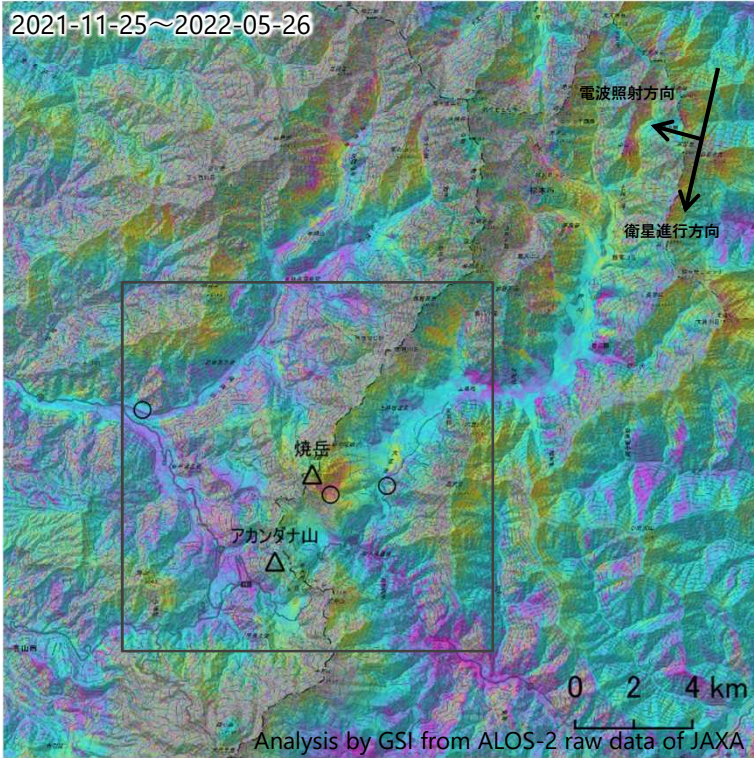


焼岳のSAR干渉解析結果について

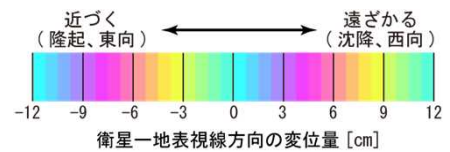
ノイズレベルを超える変動は見られません。



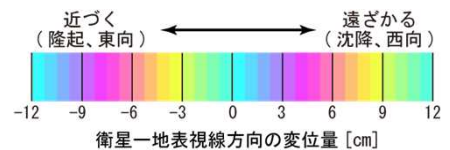
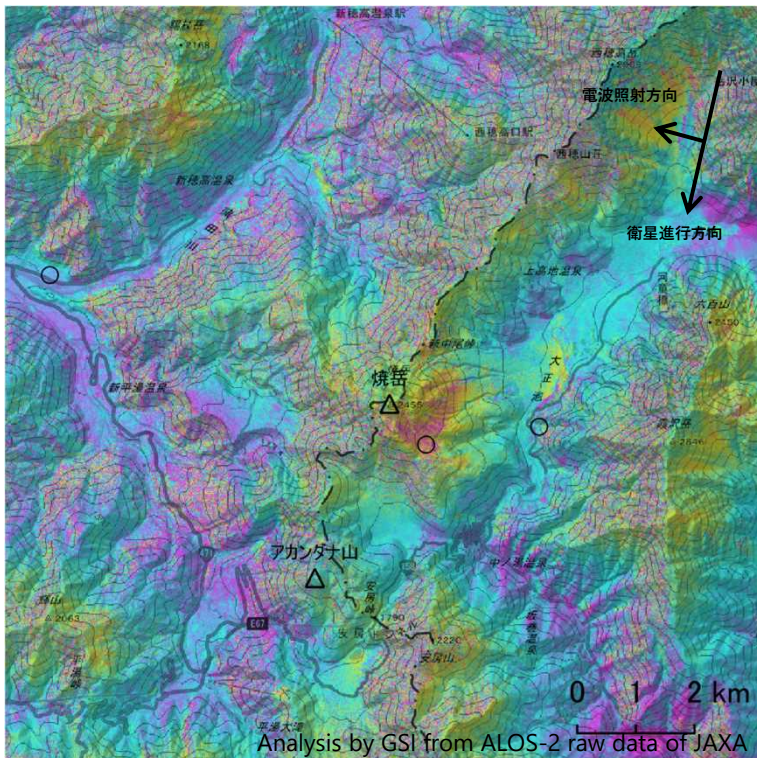
衛星名	ALOS-2
観測日時	2021-11-25 2022-05-26 11:43頃 (182日間)
衛星進行方向	南行
電波照射方向	右(西)
観測モード*	U-U
入射角	50.6°
偏波	HH
垂直基線長	+ 142 m

* U：高分解能(3m)モード

○ 国土地理院以外のGNSS観測点



拡大図



背景：地理院地図 標準地図・陰影起伏図・傾斜量図

本解析で使用了データの一部分は、火山噴火予知連絡会衛星解析グループの活動を通して得られたものです。

焼岳