

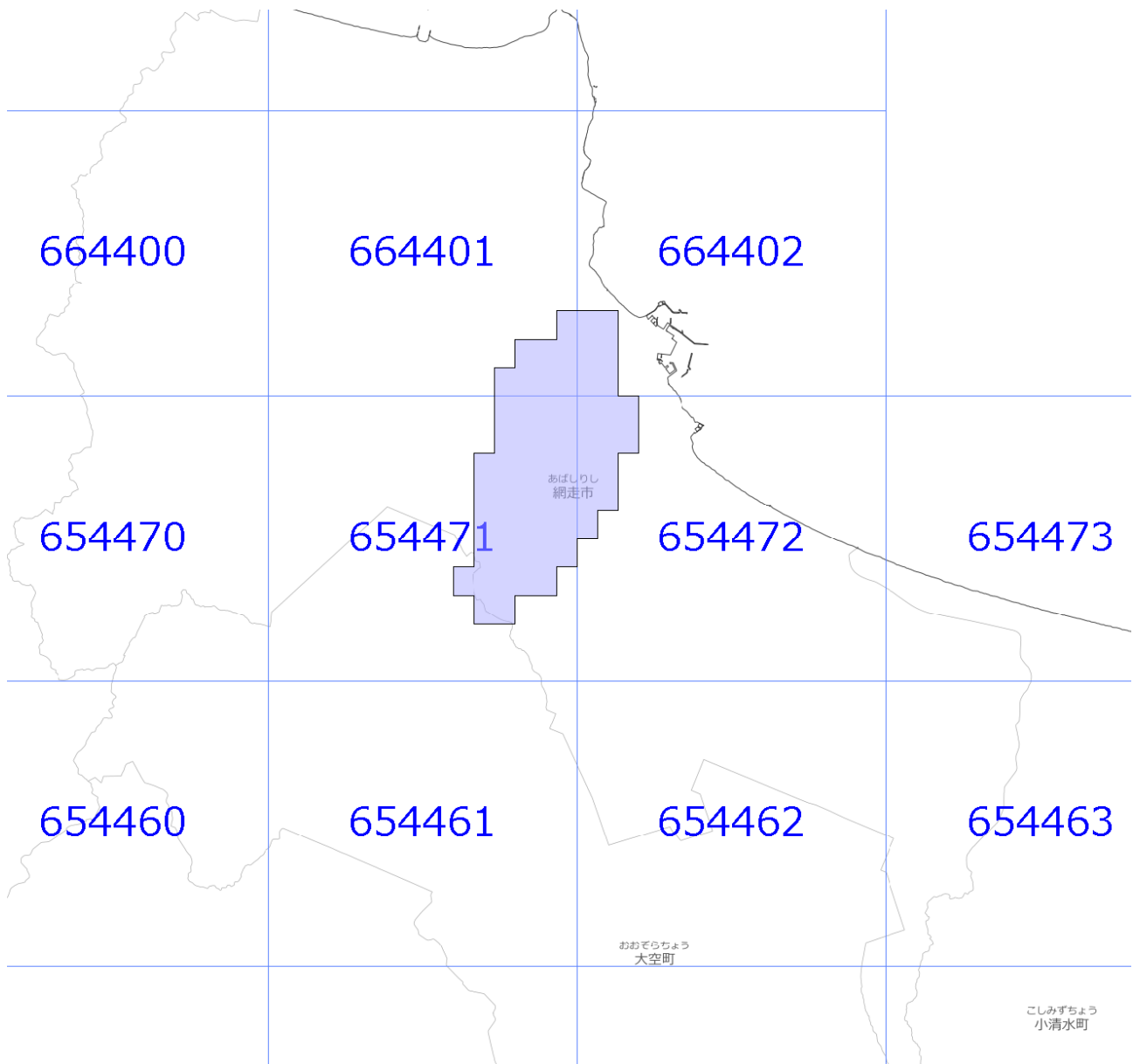




面的更新による概ねの更新範囲 (令和4年3月30日更新)

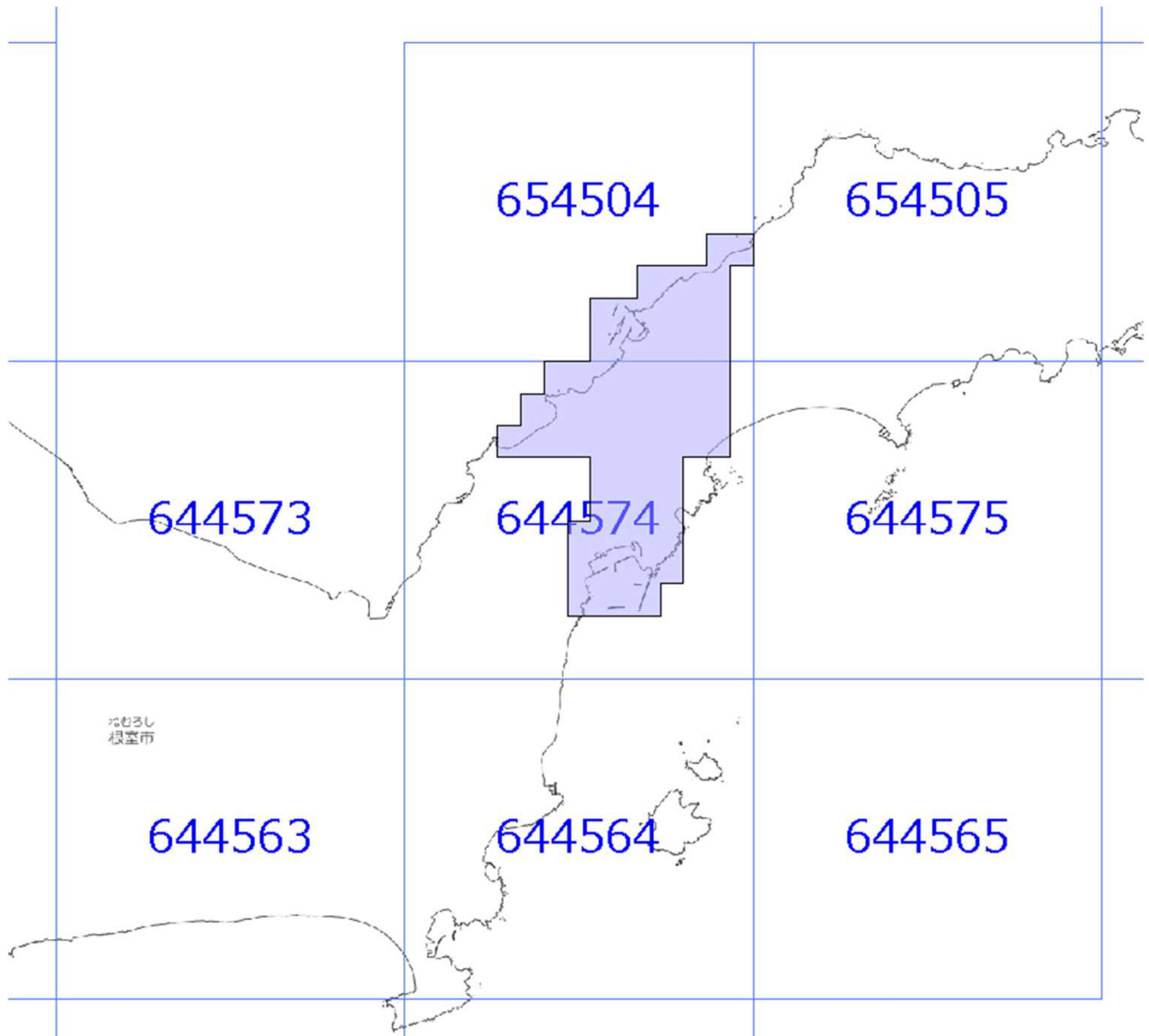
-  : 概ねの更新範囲
-  : 2次メッシュ番号



使用した原典資料	原典資料の測量年月
数値地形図 (網走市)	令和2年8月～令和3年1月

面的更新による概ねの更新範囲 (令和4年3月30日更新)

-  : 概ねの更新範囲
-  : 2次メッシュ番号





使用した原典資料

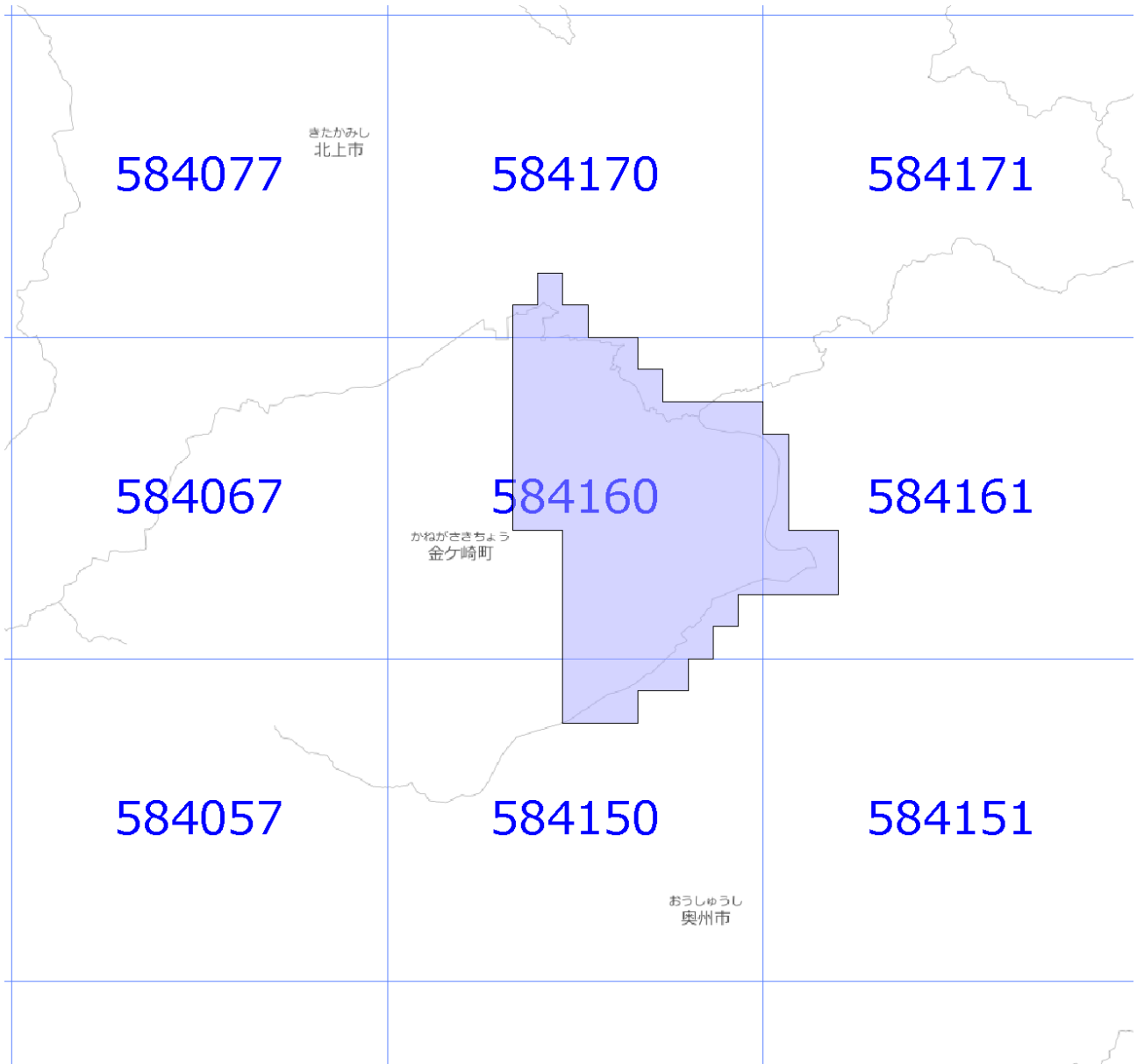
数値写真（根室地区）

原典資料の測量年月

令和元年9月撮影



面的更新による概ねの更新範囲 (令和4年3月30日更新)

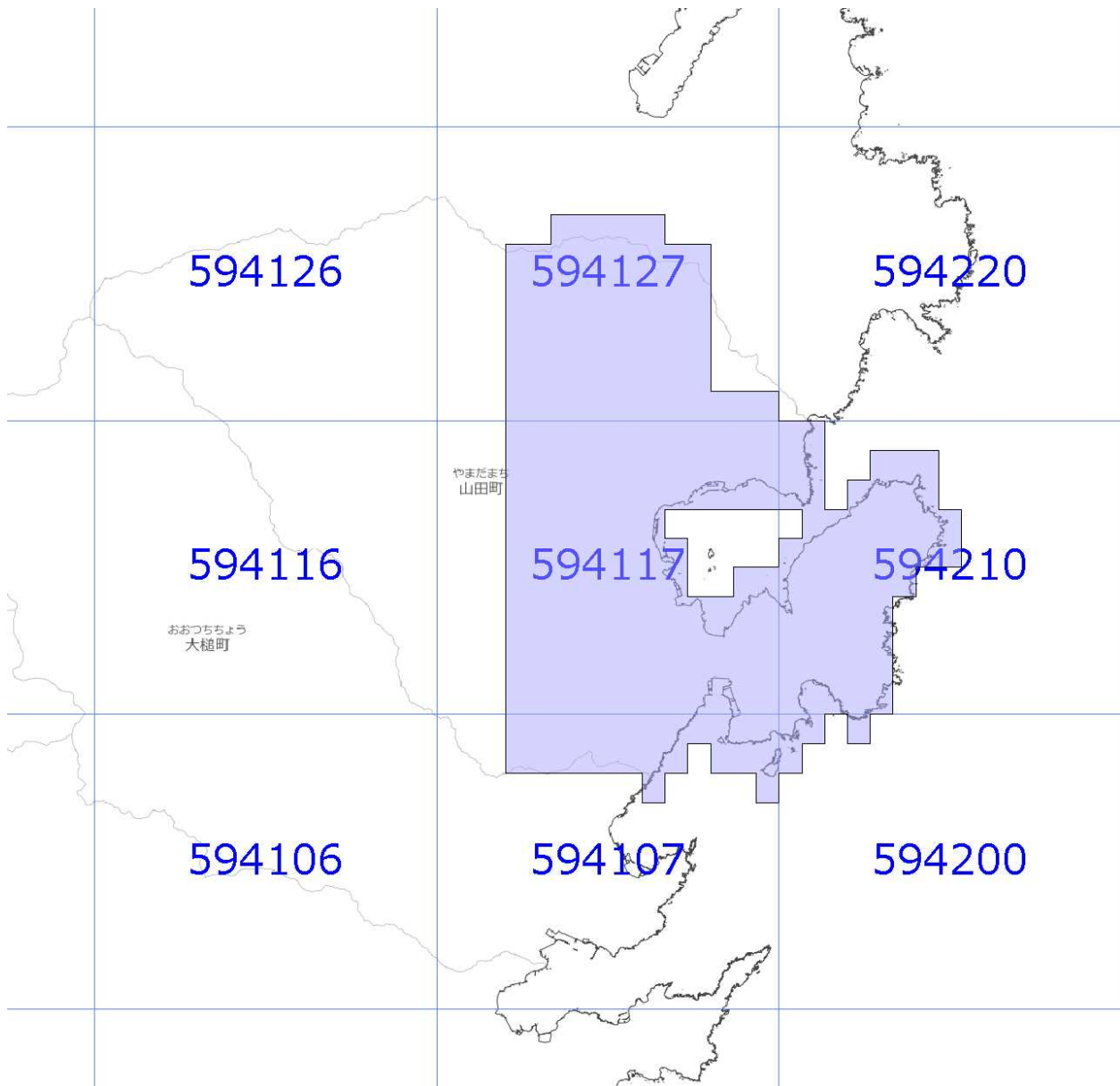
-  : 概ねの更新範囲
-  : 2次メッシュ番号



使用した原典資料	原典資料の測量年月
数値地形図 (金ヶ崎町)	令和元年8月～令和2年12月



面的更新による概ねの更新範囲 (令和4年3月30日更新)

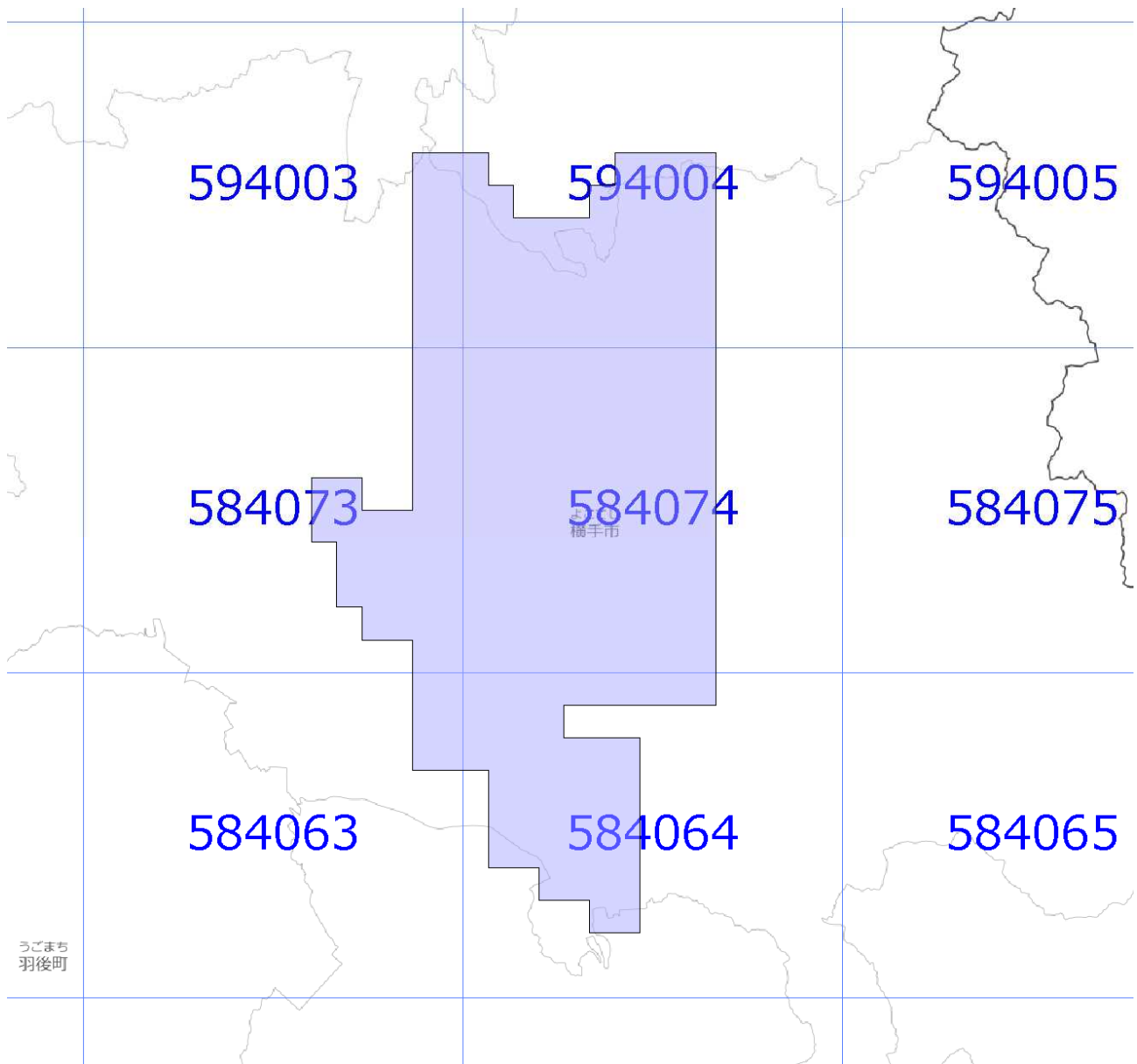
-  : 概ねの更新範囲
-  : 2次メッシュ番号



使用した原典資料	原典資料の測量年月
数値地形図 (山田町)	令和2年6月～令和2年12月

面的更新による概ねの更新範囲 (令和4年3月30日更新)

-  : 概ねの更新範囲
-  : 2次メッシュ番号



使用した原典資料	原典資料の測量年月
数値地形図 (横手市)	平成29年8月～令和2年3月