

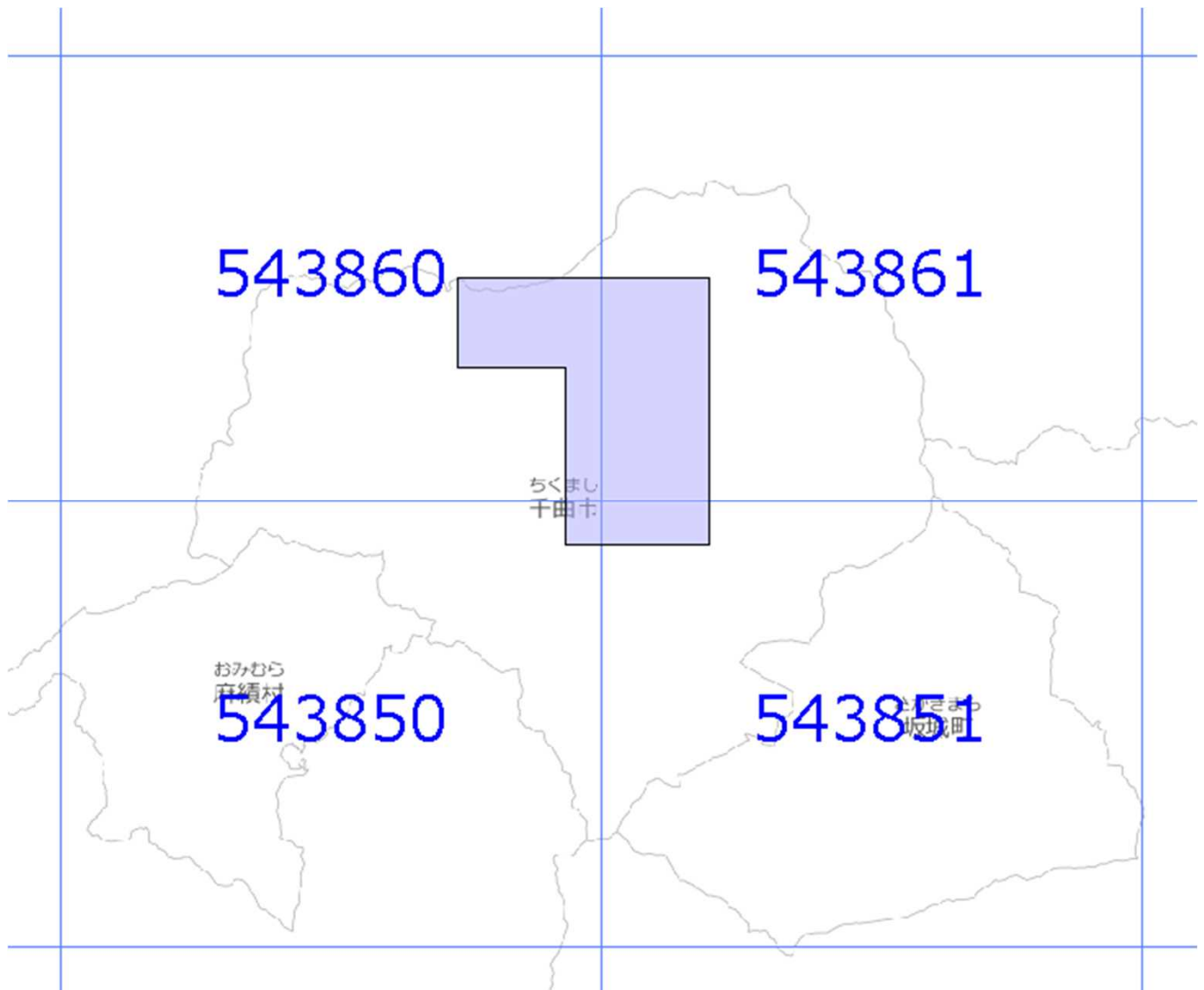




面的更新による概ねの更新範囲 (令和4年3月24日更新)

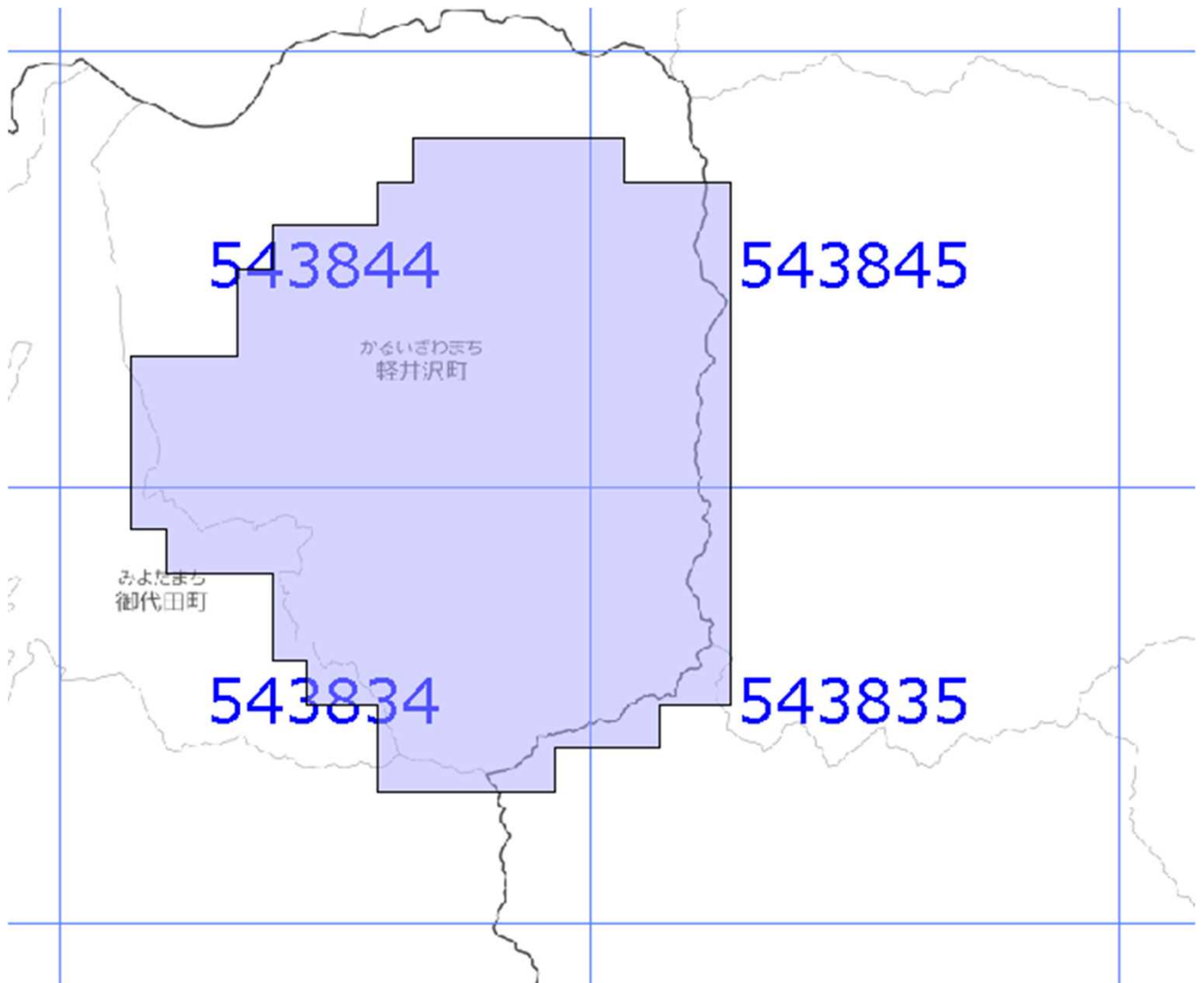
-  : 概ねの更新範囲
-  : 2次メッシュ番号



使用した原典資料	原典資料の測量年月
都市計画基図 (千曲市)	令和2年7月～令和3年2月

面的更新による概ねの更新範囲 (令和4年3月24日更新)

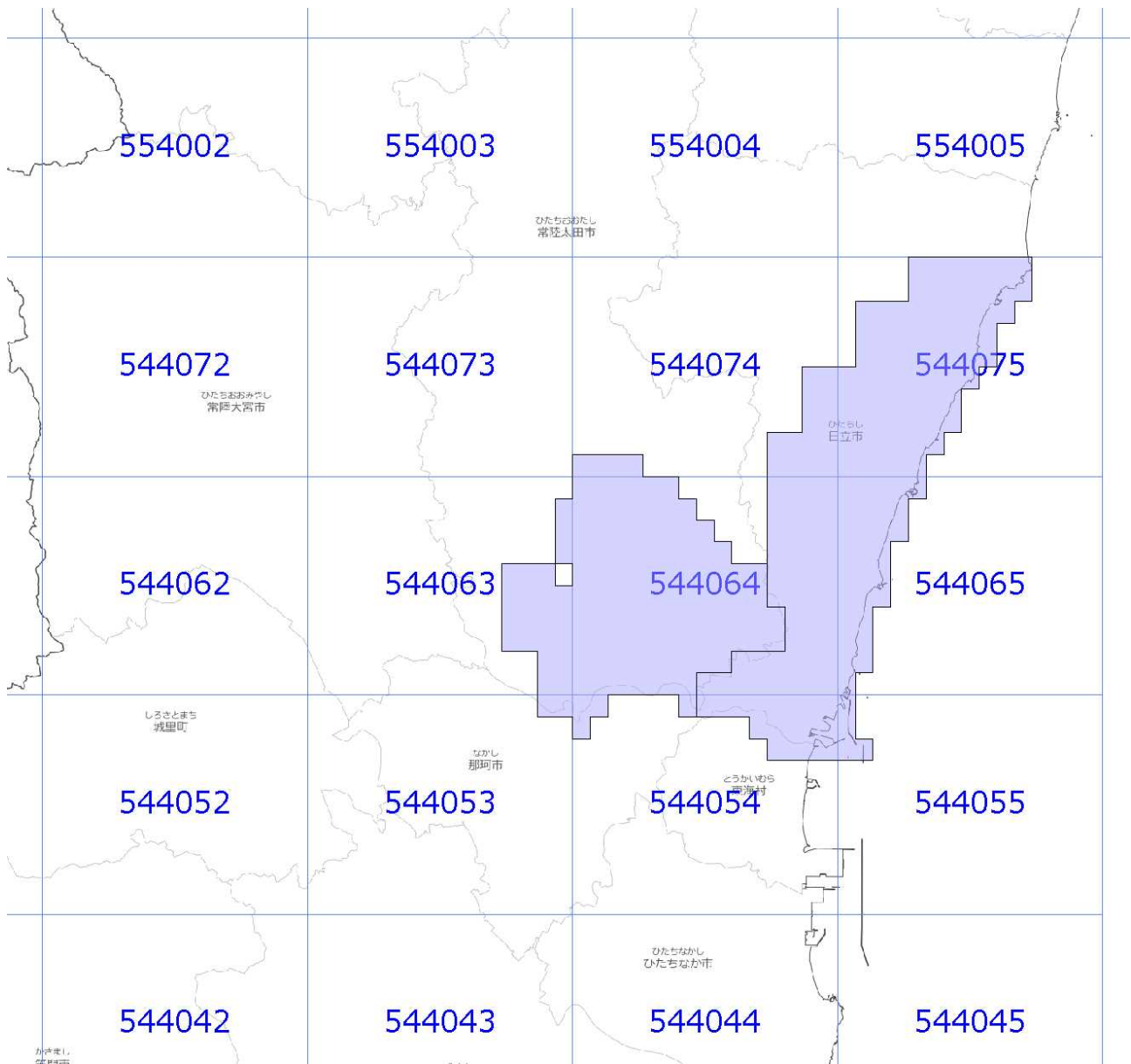
-  : 概ねの更新範囲
-  : 2次メッシュ番号



使用した原典資料	原典資料の測量年月
都市計画基図（軽井沢町）	令和2年4月～令和3年3月



面的更新による概ねの更新範囲 (令和4年3月24日更新)

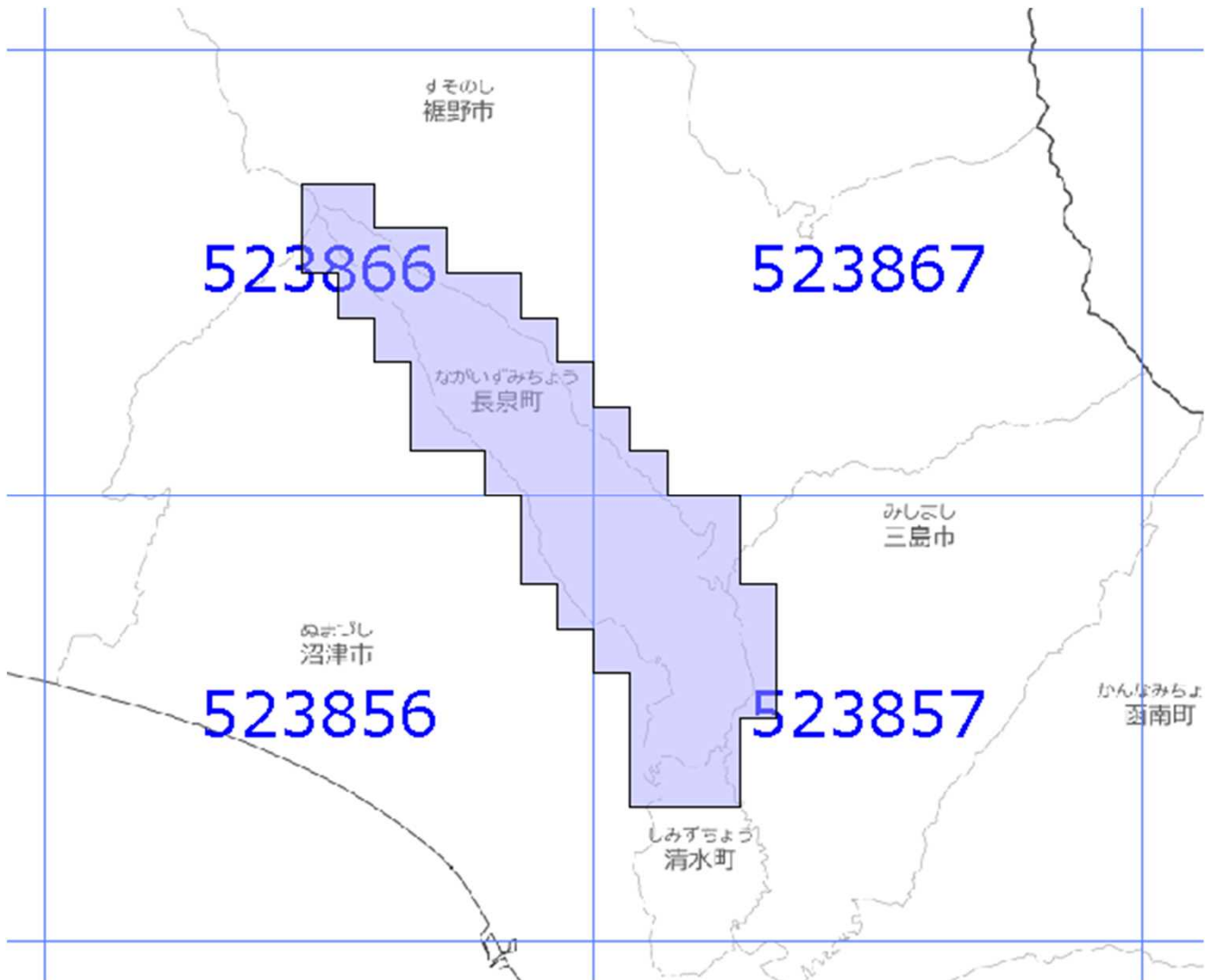
- : 概ねの更新範囲
- oooo : 2次メッシュ番号



使用した原典資料	原典資料の測量年月
数値地形図 (常陸太田市) 数値地形図 (日立市)	令和元年7月～令和2年3月 平成29年5月～令和2年3月



面的更新による概ねの更新範囲 (令和4年3月24日更新)

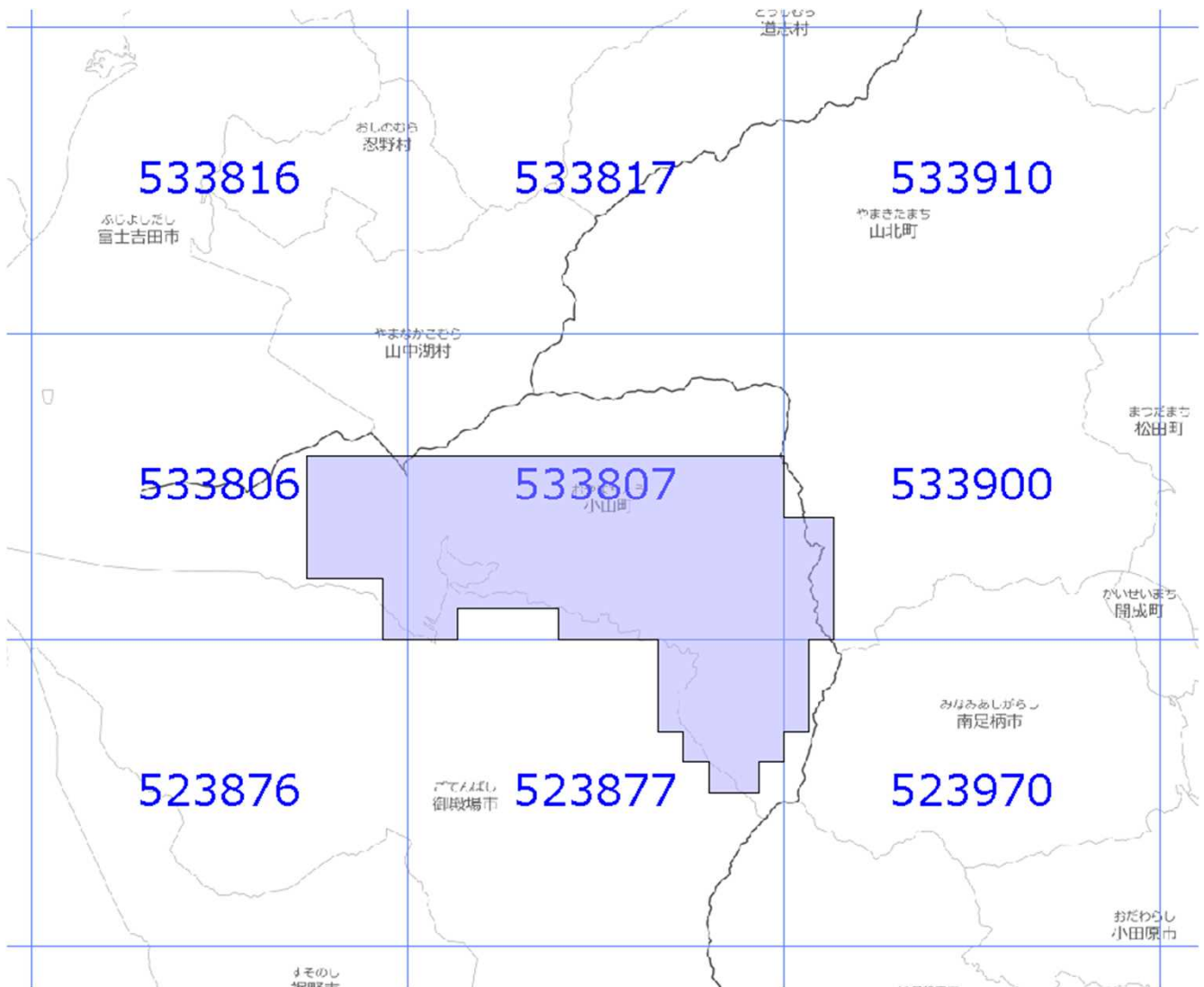
-  : 概ねの更新範囲
-  : 2次メッシュ番号



使用した原典資料	原典資料の測量年月
都市計画基図（長泉町）	令和2年8月～令和3年1月

面的更新による概ねの更新範囲 (令和4年3月24日更新)

-  : 概ねの更新範囲
-  : 2次メッシュ番号



使用した原典資料	原典資料の測量年月
都市計画基図 (小山町)	平成30年9月～令和2年3月