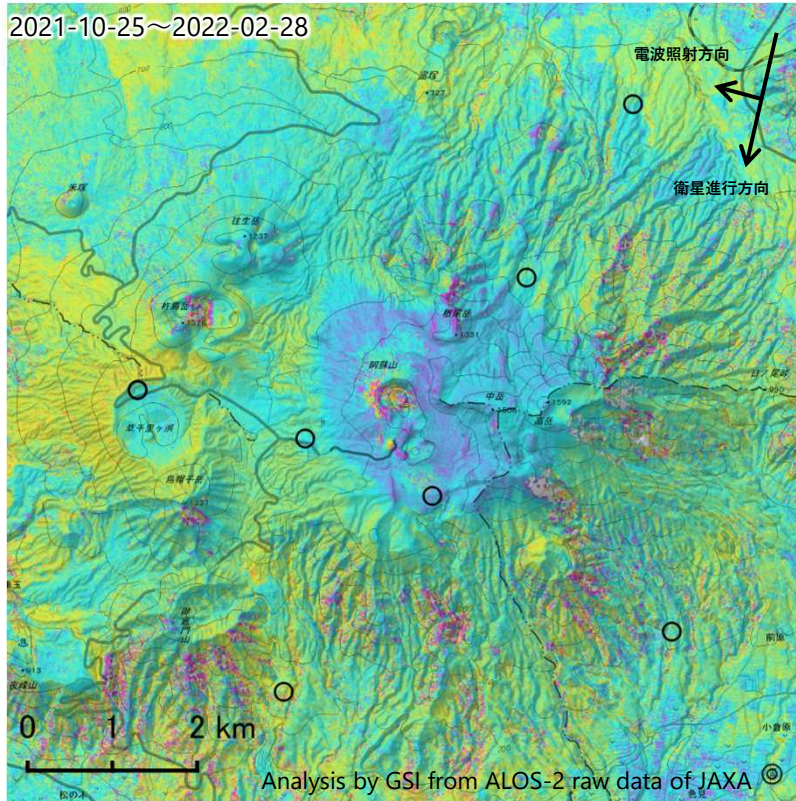


## 阿蘇山のSAR干渉解析結果について

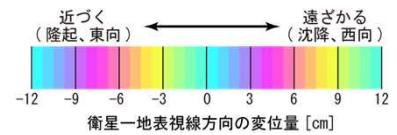
ノイズレベルを超える変動は見られません。



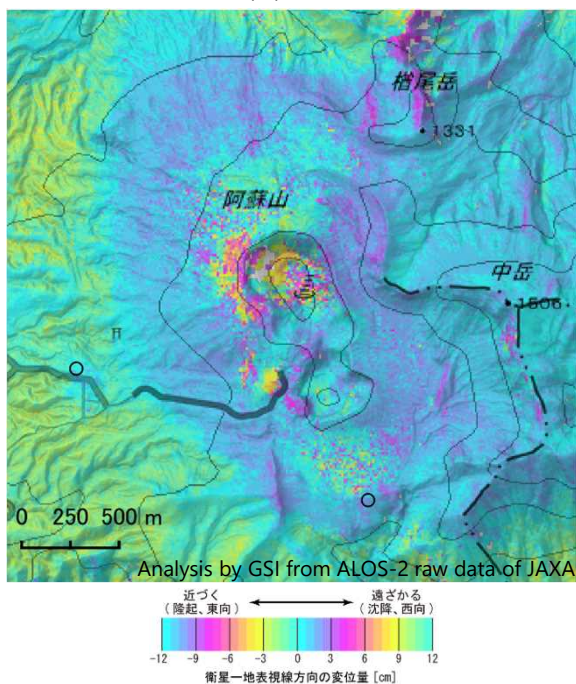
衛星名	ALOS-2
観測日時	2021-10-25 2022-02-28 12:19頃 (126日間)
衛星進行方向	南行
電波照射方向	右(西)
観測モード*	U-U
入射角	35.3°
偏波	HH
垂直基線長	+ 220 m

\* U: 高分解能(3m)モード

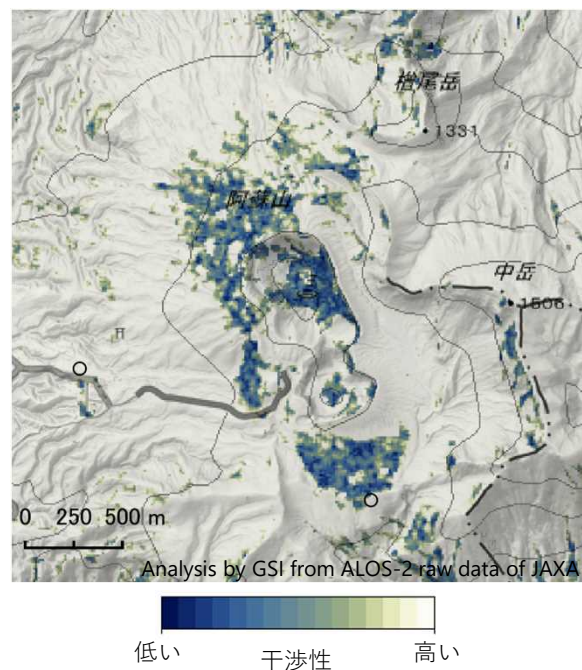
- ◎ 国土地理院GNSS観測点
- 国土地理院以外のGNSS観測点



火口周辺の拡大図



干渉性



背景：地理院地図 標準地図・陰影起伏図・傾斜量図

本解析で使用したデータの一部は、火山噴火予知連絡会衛星解析グループの活動を通して得られたものです。

阿蘇山