

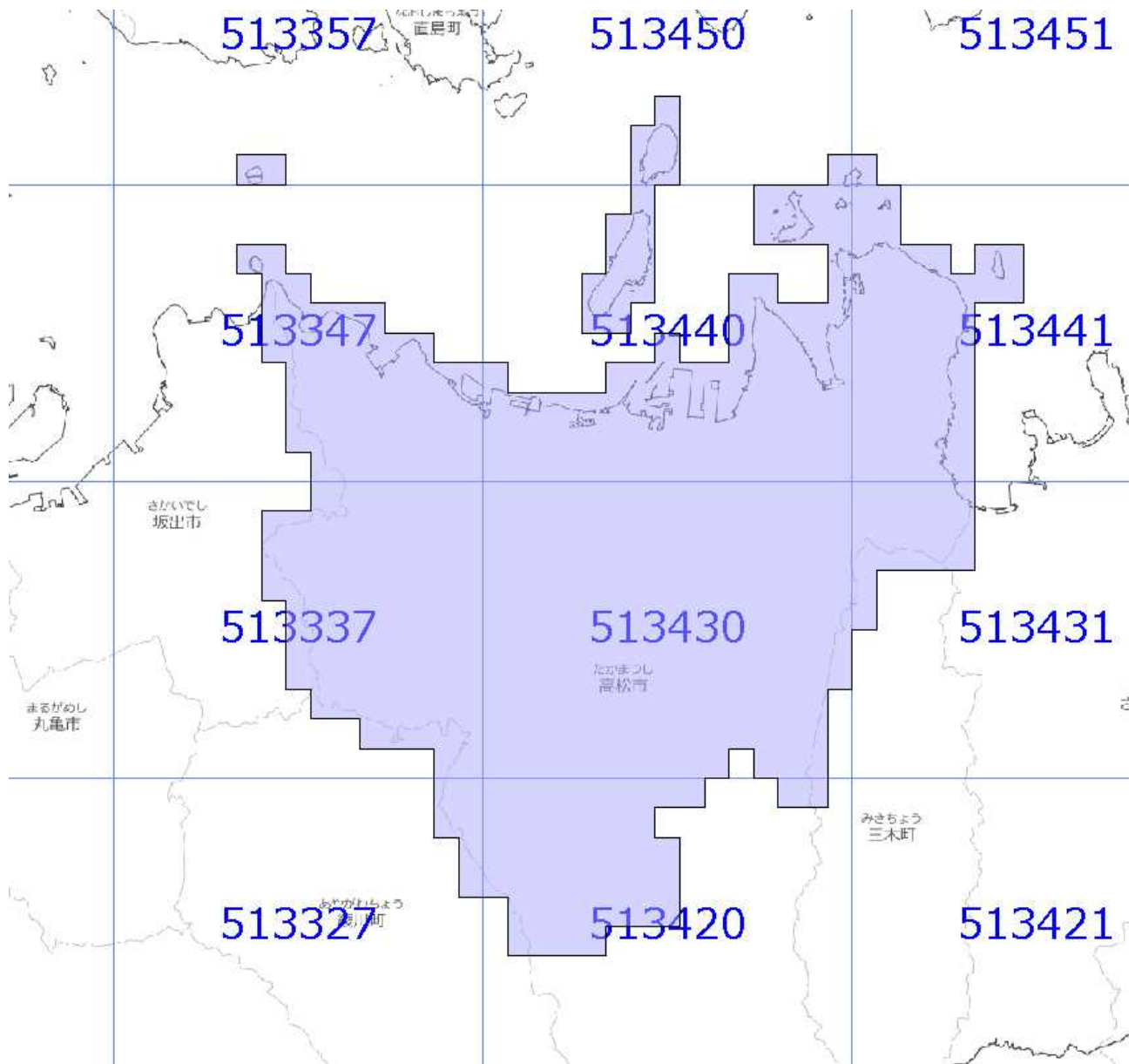


# 主要地物面的更新による概ねの更新範囲 (令和4年2月28日更新)

-  : 概ねの更新範囲
-  : 2次メッシュ番号



使用した原典資料

数値写真 (香川県高松市地区)

原典資料の測量年月

令和元年9~12月撮影