

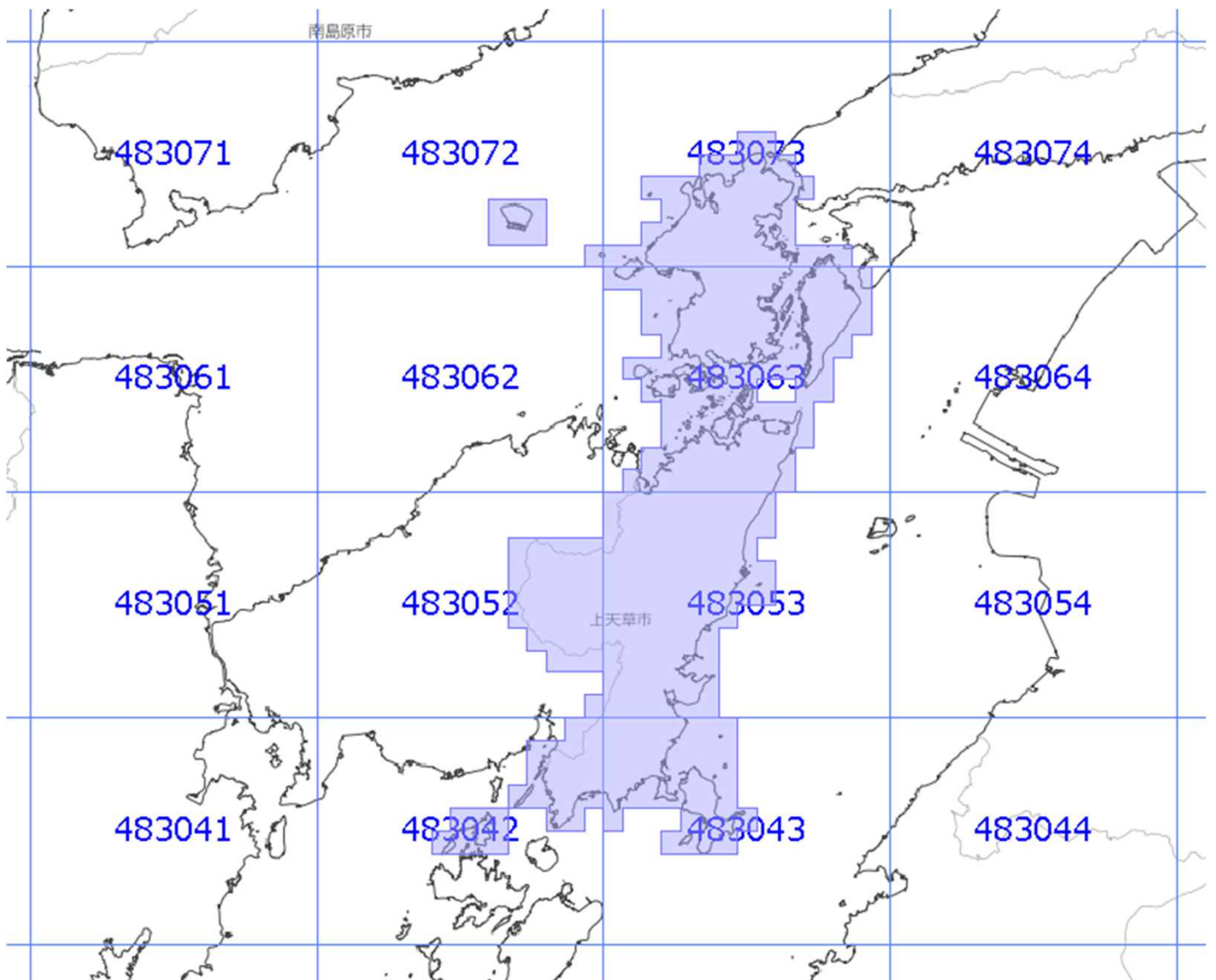


面的更新による概ねの更新範囲 (令和4年2月24日更新)

-  : 概ねの更新範囲
-  : 2次メッシュ番号





使用した原典資料

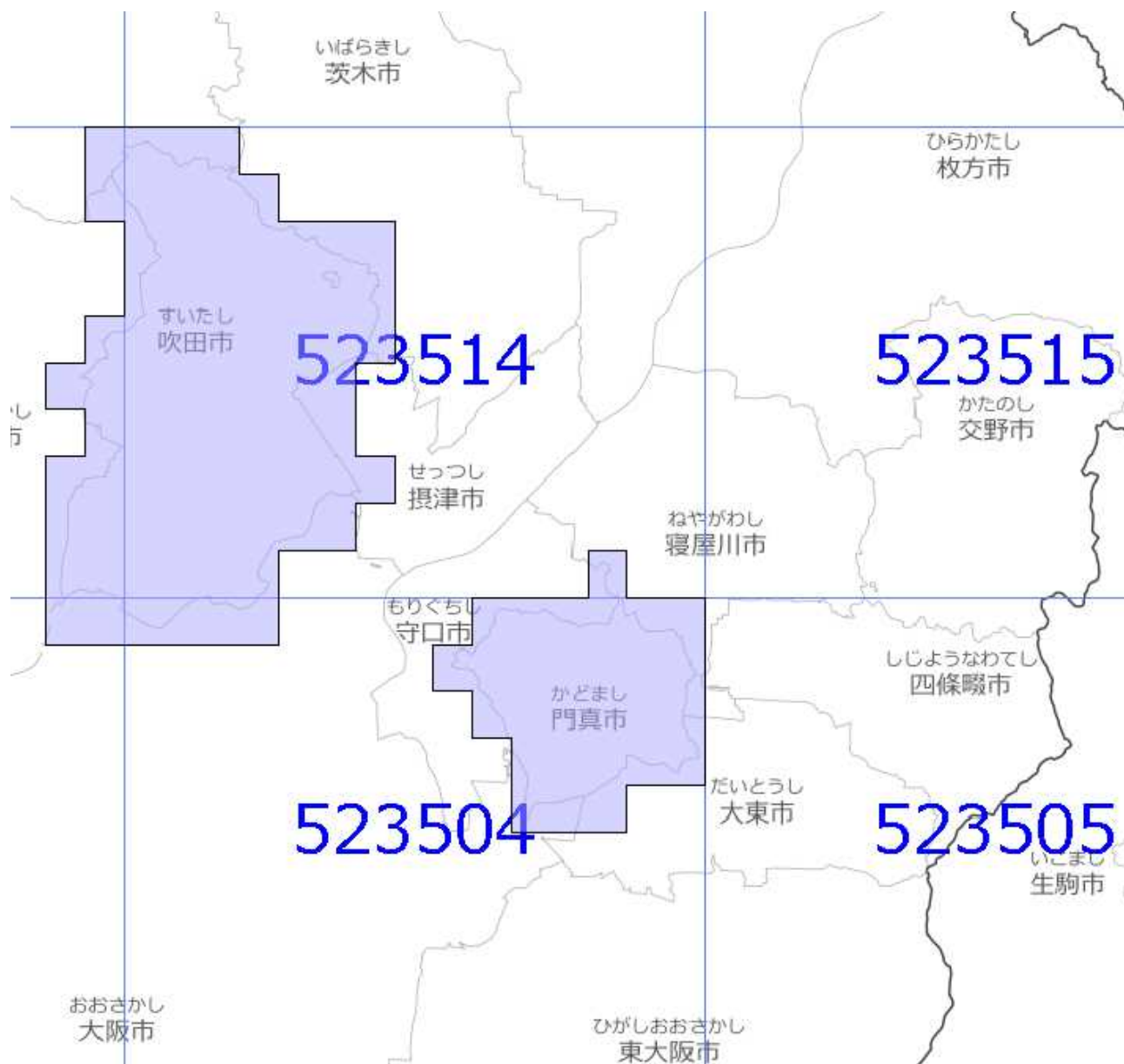
数値地形図 (上天草市)

原典資料の測量年月

令和元年6月～令和2年2月

面的更新による概ねの更新範囲 (令和4年2月24日更新)

-  : 概ねの更新範囲
-  : 2次メッシュ番号



使用した原典資料	原典資料の測量年月
共通基盤地図 (吹田市) 共通基盤地図 (門真市)	令和2年11月～令和3年3月 令和2年11月～令和3年3月