

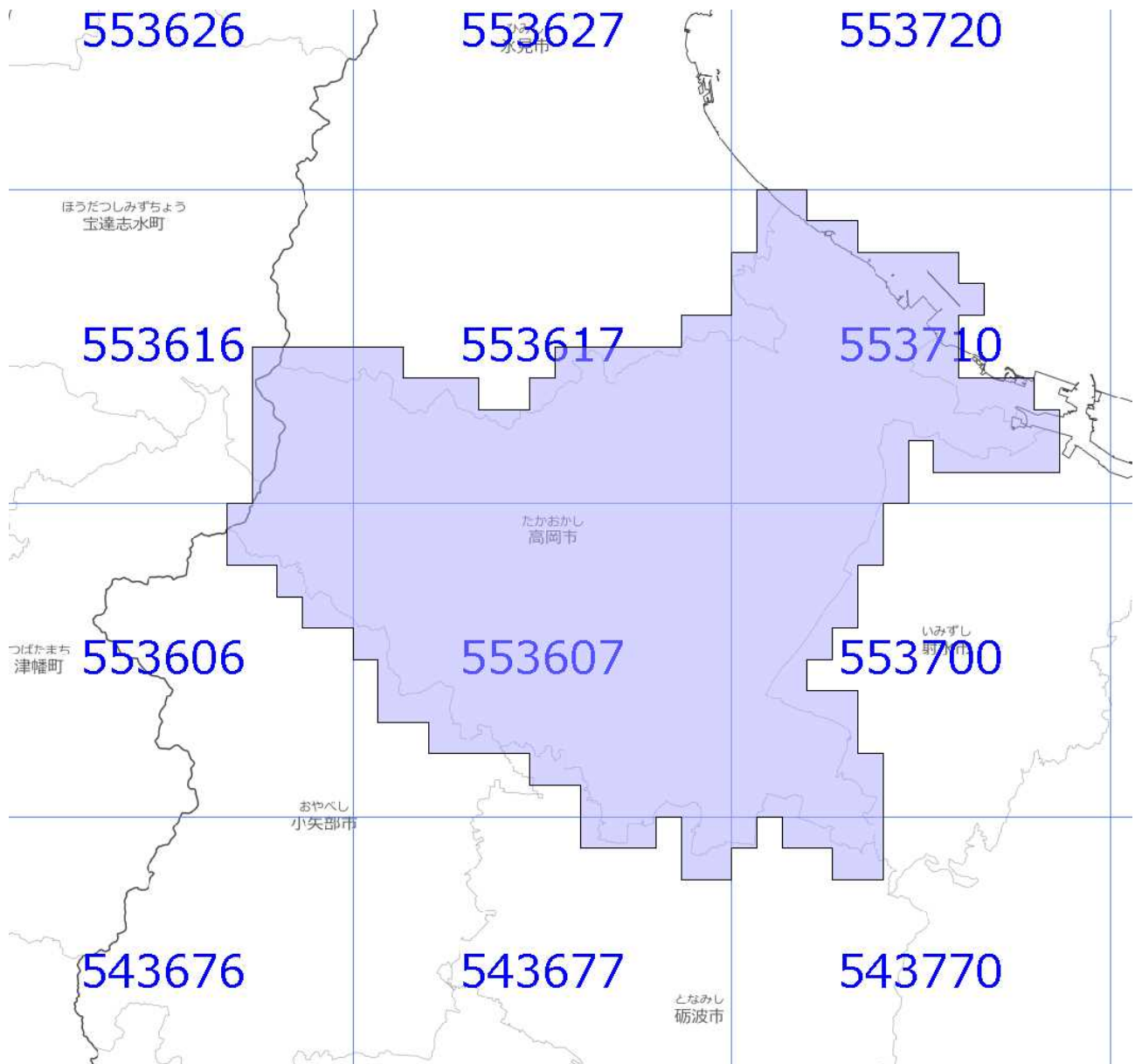


主要地物面的更新による概ねの更新範囲 (令和4年2月21日更新)

 : 概ねの更新範囲
 : 2次メッシュ番号



使用した原典資料

原典資料の測量年月

数値写真 (とやま呉西圏域地区)

令和元年8~11月撮影