

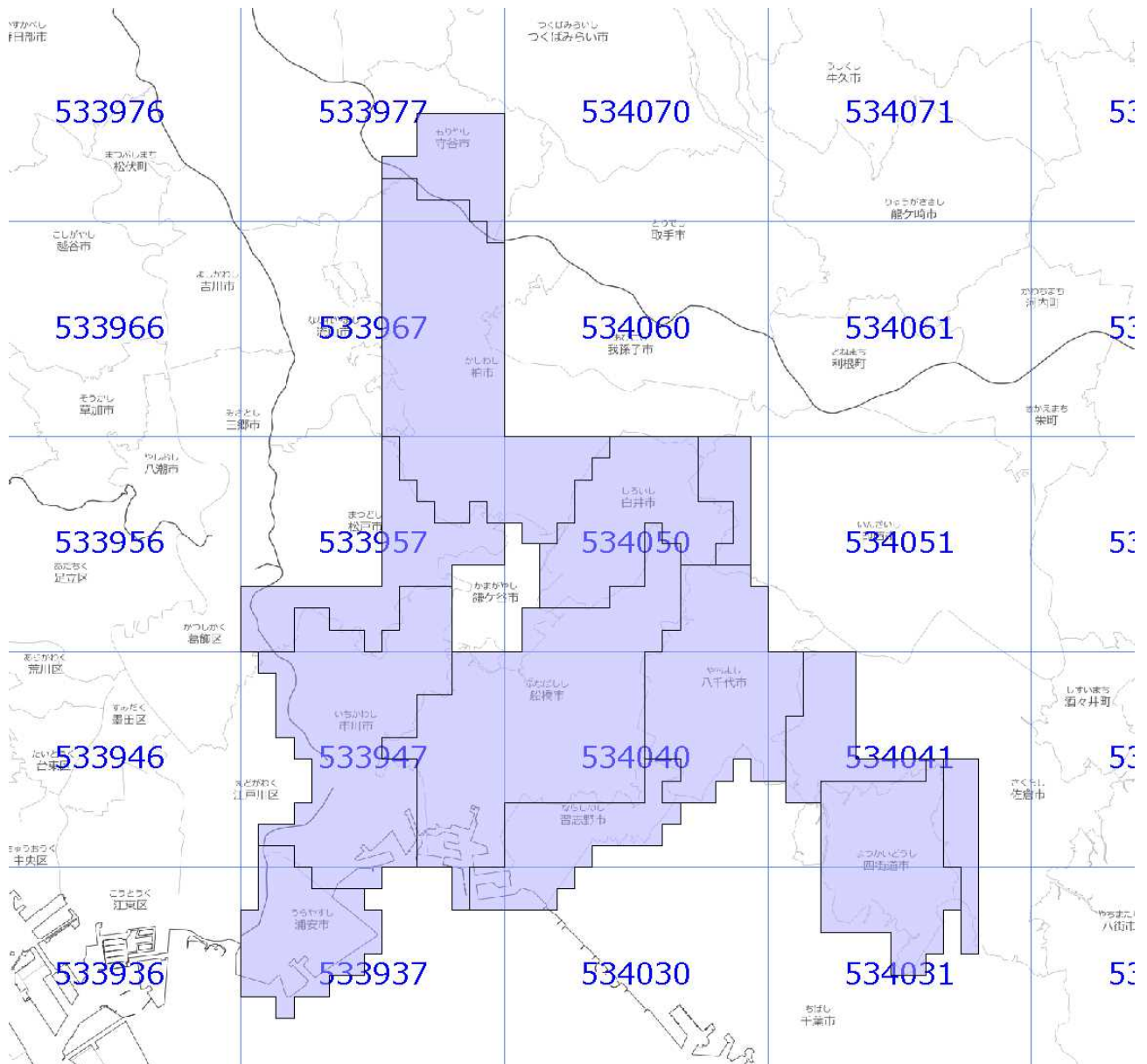


# 主要地物面的更新による概ねの更新範囲 (令和4年2月17日更新)

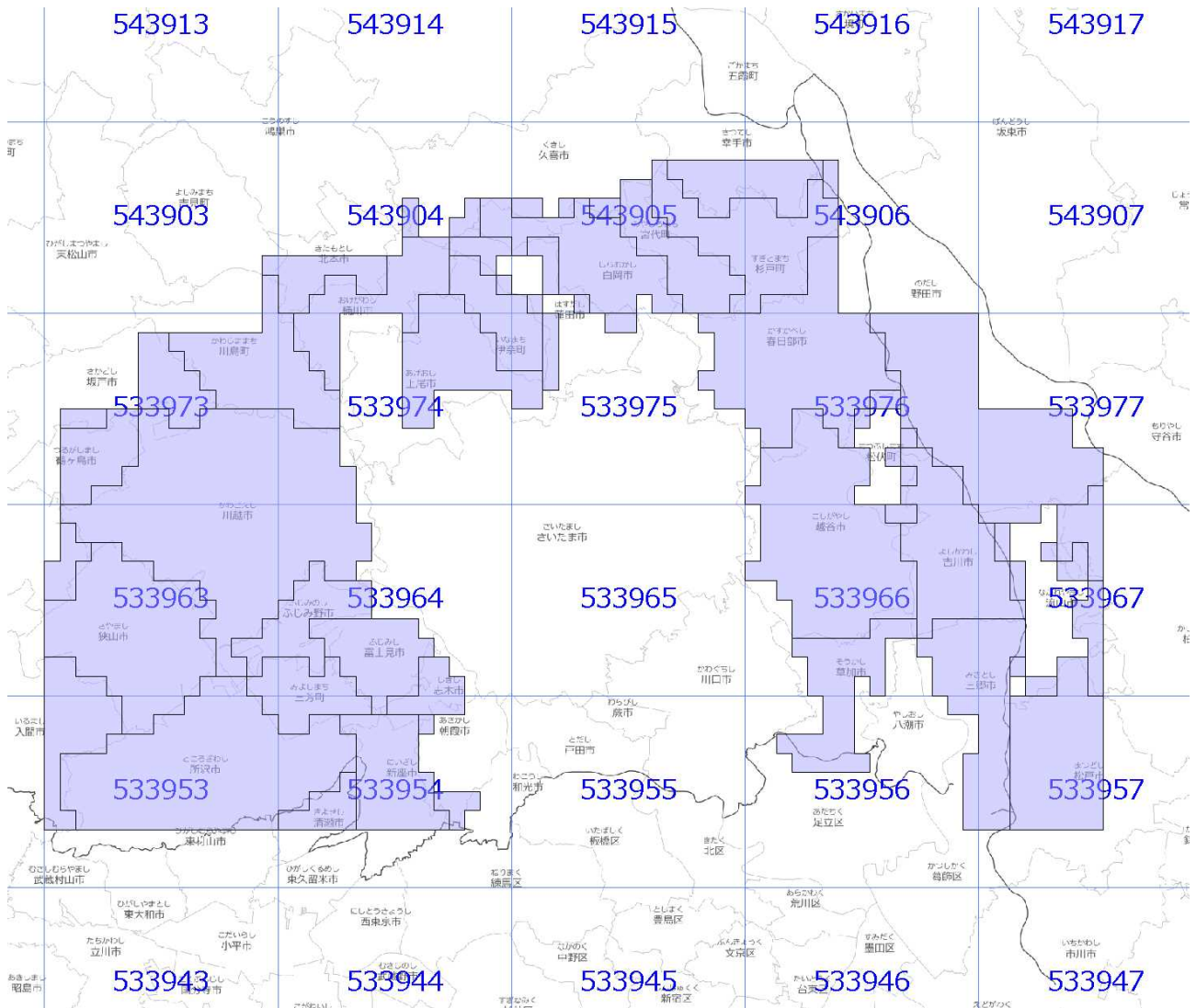
 : 概ねの更新範囲  
 : 2次メッシュ番号



使用した原典資料	原典資料の測量年月
数値写真 (東京地区) 数値写真 (千葉地区)	令和元年6~11月撮影 令和元年6~10月撮影

# 主要地物面的更新による概ねの更新範囲 (令和4年2月17日更新)

- : 概ねの更新範囲
- oooo : 2次メッシュ番号



使用した原典資料

数値写真 (埼玉地区)

原典資料の測量年月

令和元年6~10月撮影