

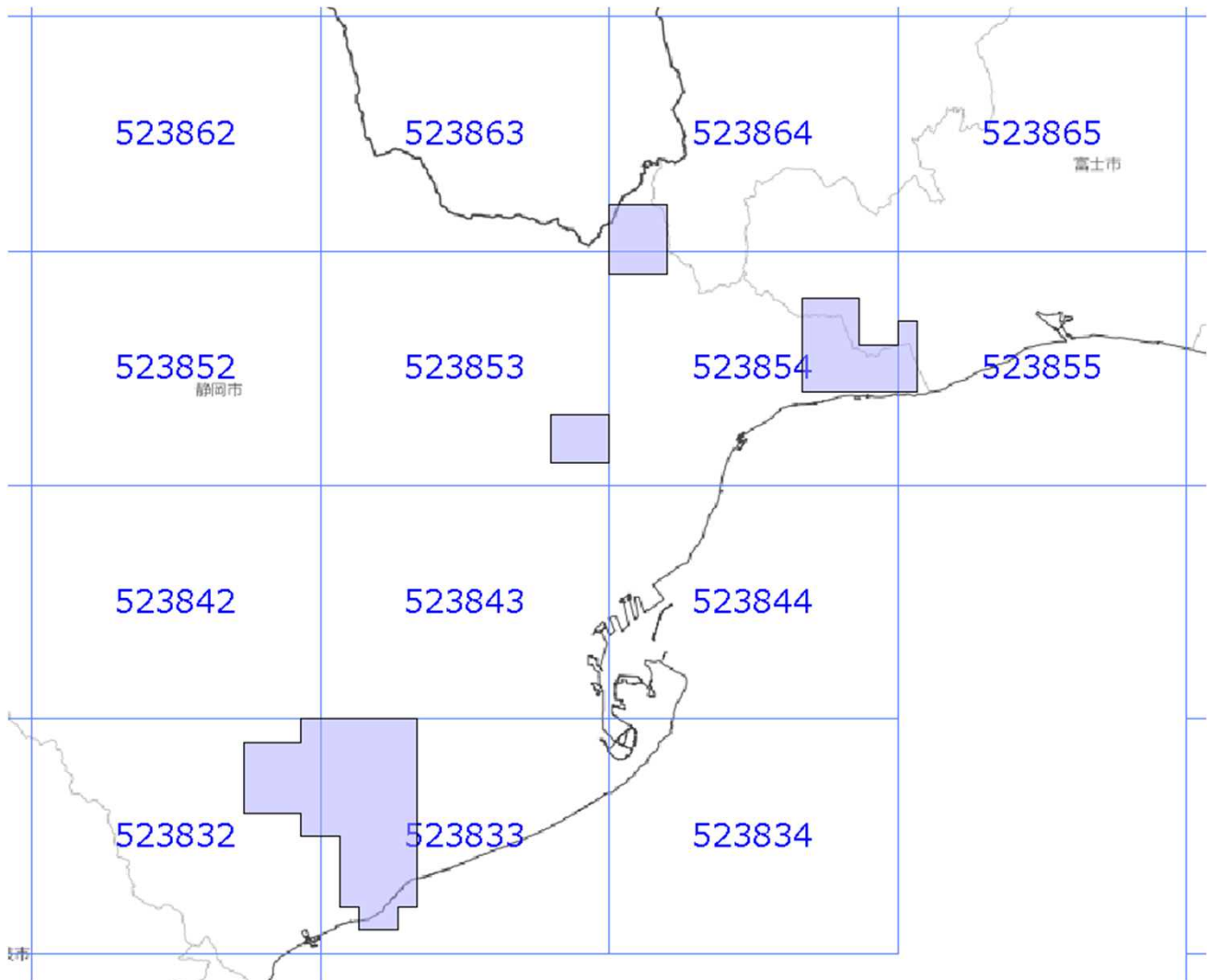




面的更新による概ねの更新範囲 (令和4年2月7日更新)

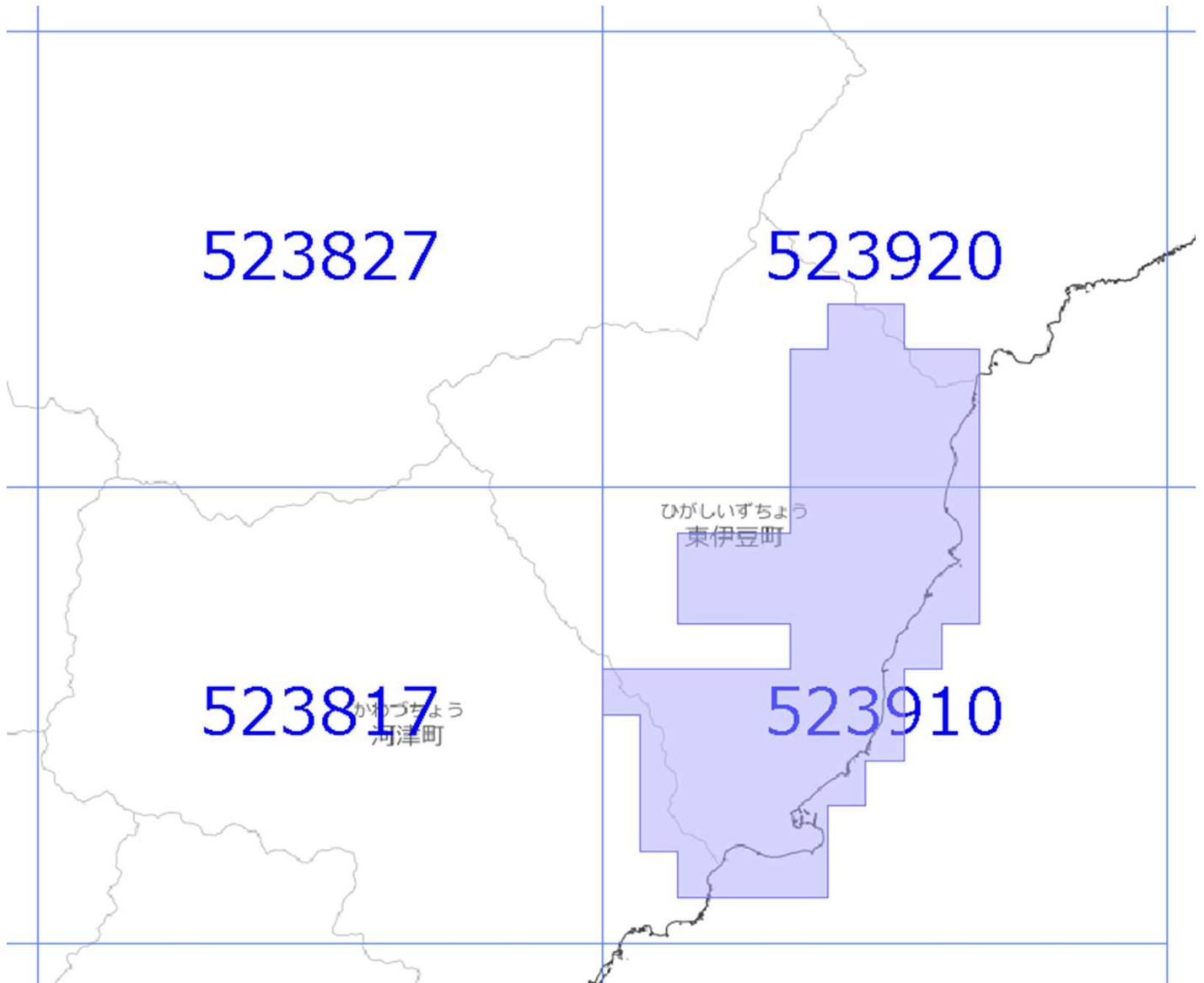
-  : 概ねの更新範囲
-  : 2次メッシュ番号



使用した原典資料	原典資料の測量年月
都市計画基図 (静岡市)	平成30年12月～令和2年3月

面的更新による概ねの更新範囲 (令和4年2月7日更新)

-  : 概ねの更新範囲
-  : 2次メッシュ番号





使用した原典資料

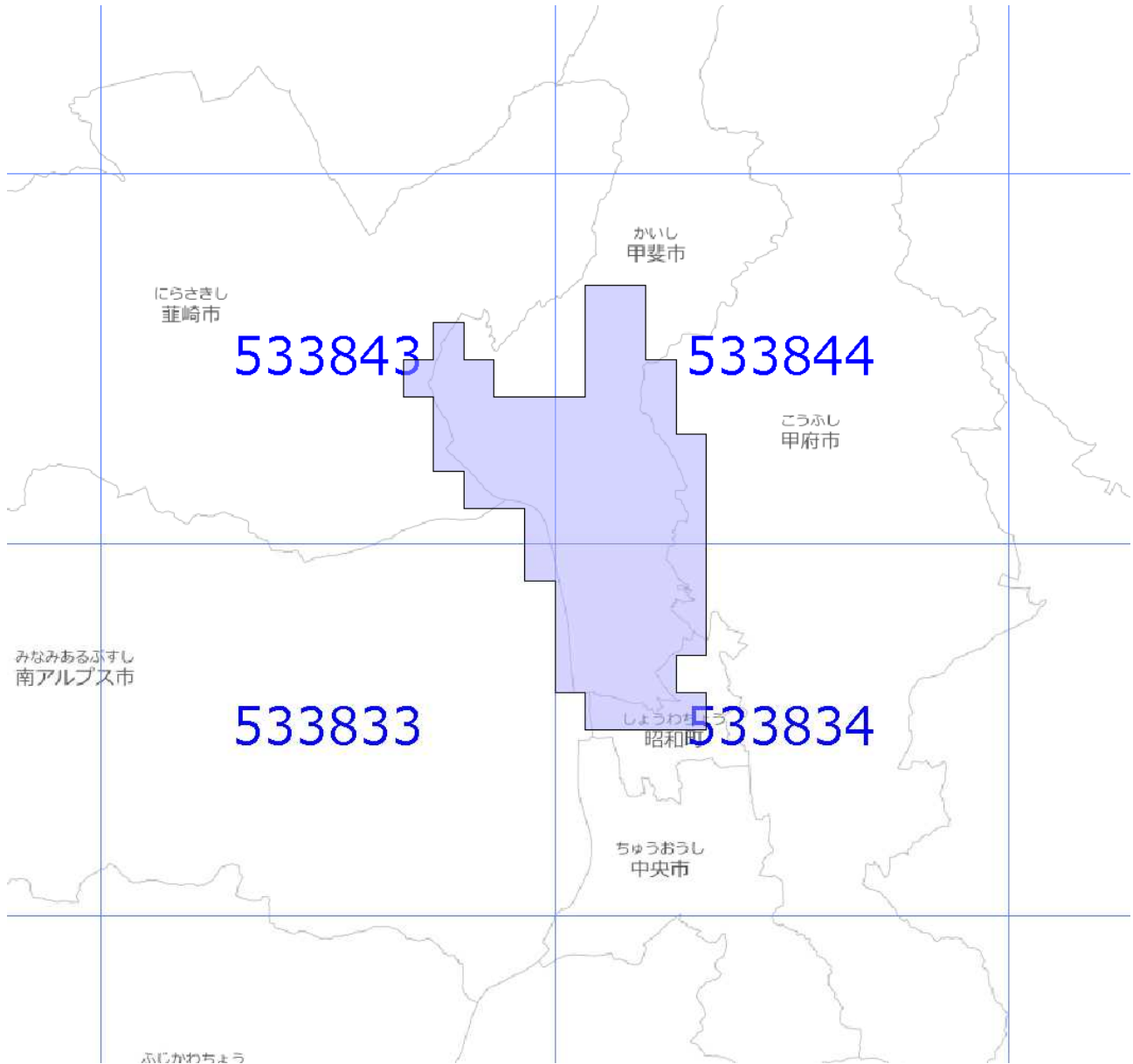
都市計画基図 (東伊豆町)

原典資料の測量年月

平成29年7月～令和2年3月

主要地物面的更新による概ねの更新範囲 (令和4年2月7日更新)

-  : 概ねの更新範囲
-  : 2次メッシュ番号



使用した原典資料

数値写真（甲斐市地区）

原典資料の測量年月

令和元年12月撮影