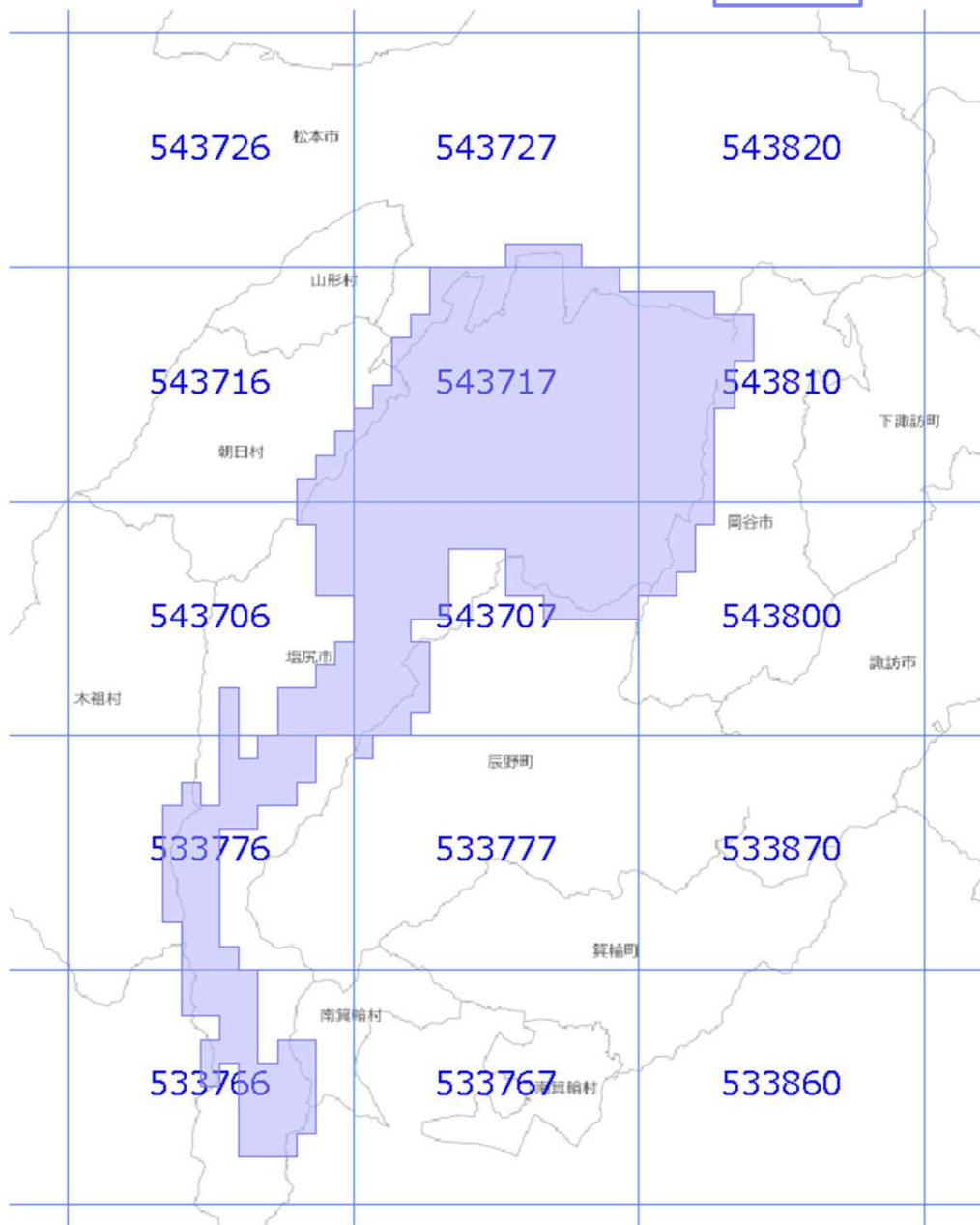




面的更新による概ねの更新範囲 (令和4年1月20日更新)

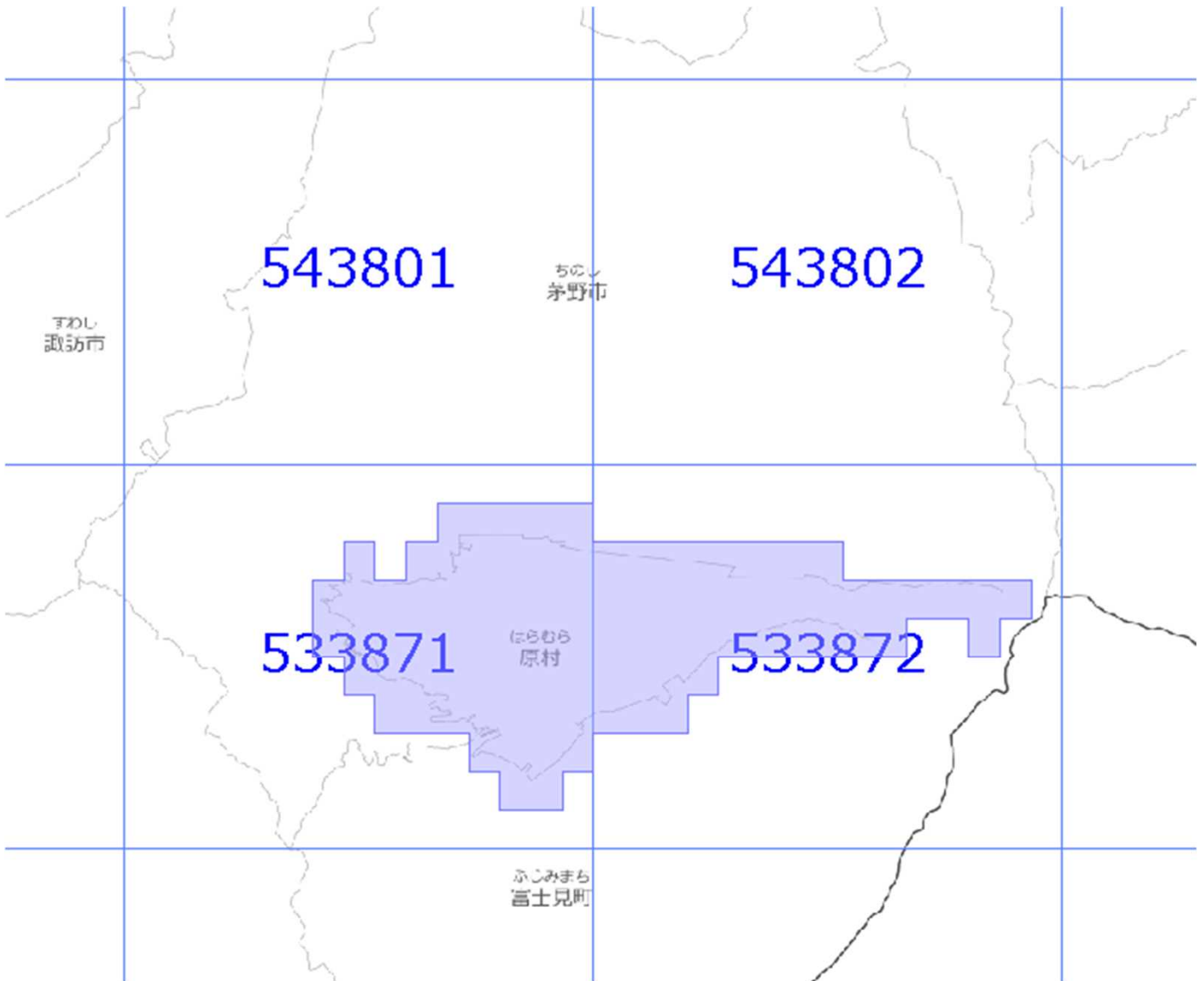
: 概ねの更新範囲
oooo : 2次メッシュ番号



使用した原典資料	原典資料の測量年月
都市計画基図（塩尻市）	平成30年6月～令和元年12月

面的更新による概ねの更新範囲 (令和4年1月20日更新)

-  : 概ねの更新範囲
-  : 2次メッシュ番号





使用した原典資料

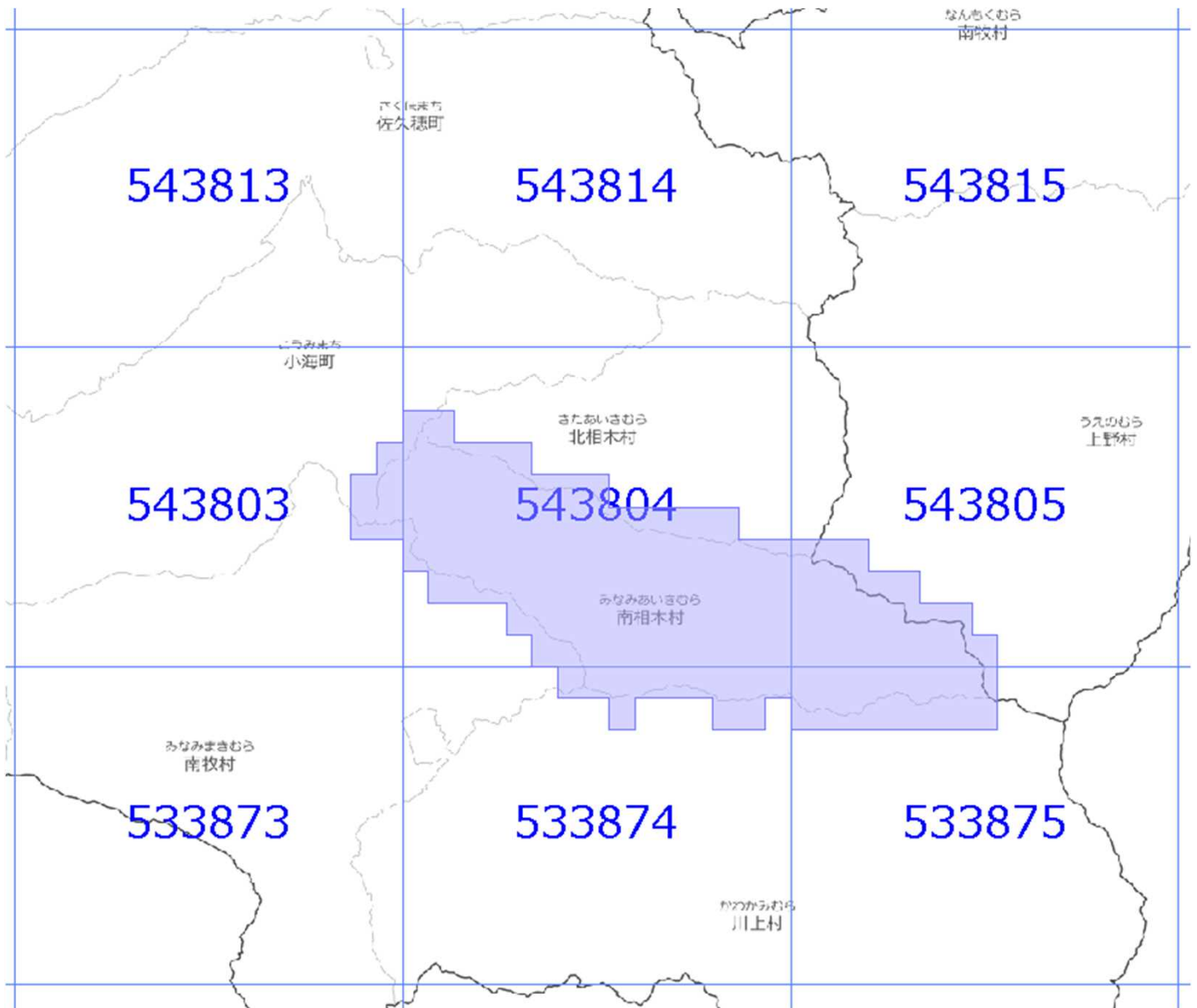
数値地形図 (原村)

原典資料の測量年月

平成29年10月～平成30年12月

面的更新による概ねの更新範囲 (令和4年1月20日更新)

-  : 概ねの更新範囲
-  : 2次メッシュ番号



使用した原典資料	原典資料の測量年月
数値地形図 (南相木村)	平成30年5月～平成31年3月